

**Afgørelser – Reg. nr.: 03167.00**

**Fredningen vedrører: Tejn Å**

**Domme**

**Taksationskommissionen**

**Naturklagenævnet**

**Overfredningsnævnet**

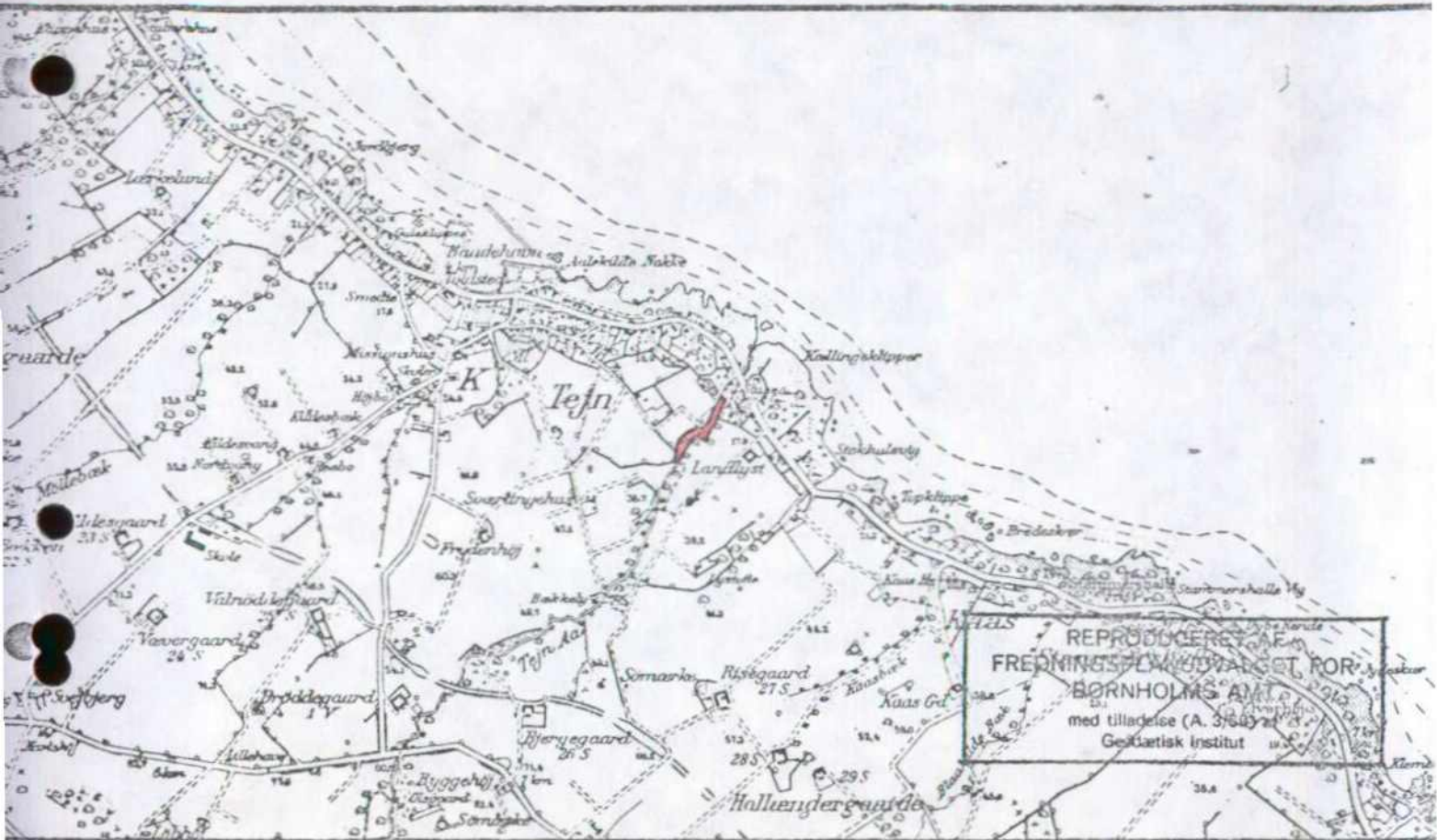
**Fredningsnævnet**

**25-11-1963**

**Kendelser**

**Deklarationer**

FREDNINGSNÆVNET>



KORTBLAD NR. 5034

1:20000

MATR.NR.: 4<sup>a</sup> og 5<sup>d</sup> SOGN: Tejn fiskerleje, Olsker

AREAL: ~~2,2~~ ha. 0,3 ha

EJER: Private.

FREDET: Deklaration, 1. 26.11.1963.

FORMÅL: Fredning af skovklædt skråning langs Tejn å.

INDHOLD: En del af arealet åbnes for offentligheden ved deklARATIONENS tinglysning, resten om 25 år.  
Arealets skovpræg skal bevares.  
Henkastning af affald forbydes.

PÅTALERET: Fredningsplanudvalget for Bornholms amt, Olsker sogneråd og fredningsnævnet for Bornholms amtrådsokr.

REG. NR.: 140 - 03 - 8

A F S K R I F T.

Matr. nr. 4 a og 5 d,

Tejn fiskerleje, Olsker sogn.

Akt: Skab L nr. 274.

Anmelder: Landinspektør August  
Olesen, Rønne.

## D E K L A R A T I O N.

Undertegnede Karl Ipsen, som ejer af matr. nr. 4 a og 5 d, Tejn fiskerleje, Olsker sogn, pålægger herved for mig og efterfølgende ejere min fornævnte ejendom følgende servitutter:

De på vedhæftede kort med gul farve og litra "A" betegnede arealer, beliggende mellem overkant af skråning og Tejn å, skal åbnes for almenheden og fredes, således at skovpræget bevares. Højstammede træer må kun fældes efter indhentet tilladelse fra den tilsynsførende med de private skove. Al henkastning af affald er forbudt.

Det på kortet med grøn farve og litra "B" betegnede areal pålægges de samme bestemmelser som nævnt under "A", men skal dog først åbnes for almenheden om 25 år. - Åbningen skal dog finde sted, ved ejerskifte inden 25 år, såfremt ejendommen derved overdrages til andre end den nuværende ejers hustru eller børn.

Den på kortet med brun farve viste 2 m brede sti udlægges. Alle og enhver har ret til at færdes ad stien til fods. For at hindre kørende færdsel kan der anbringes bomme ved stiens skæringer med offentlig vej.

Påtaleret efter denne deklaration har fredningsplanudvalget for Bornholms amt og Olsker sogneråd, samt fredningsnævnet for Bornholms amtsrådsreds.

Med hensyn til servitutter og andre byrder henvises til ejendommens blad 1 tingbogen.

Olsker, den 5. juni 1963.

Som ejer af matr. nr. 4 a og 5 d: Karl Ipsen sign.

Fredningsnævnet 78/

for

Bornholms amtsrådsreds 63

Deklarationen tiltrædes.

f. Olsker sogneråd

Johs. Madsen sign.

Fredningsplanudvalget for Bornholms amt.

den 23. oktober 1963.

e.b. August Olesen sign.

Deklarationen godkendes.

Fredningsnævnet for Bornholms amtsrådsreds, 25. november 1963.

F. Asmund sign.

§ 14<sup>II</sup> kr. 3,-

Indført i dagbogen for retten i Rønne  
den 26. november 1963.

Lyst.

Tingbog: Bd. III.

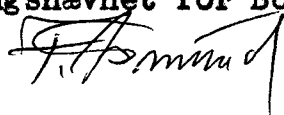
Akt: Skab L nr. 274.

F. Asmund sign.

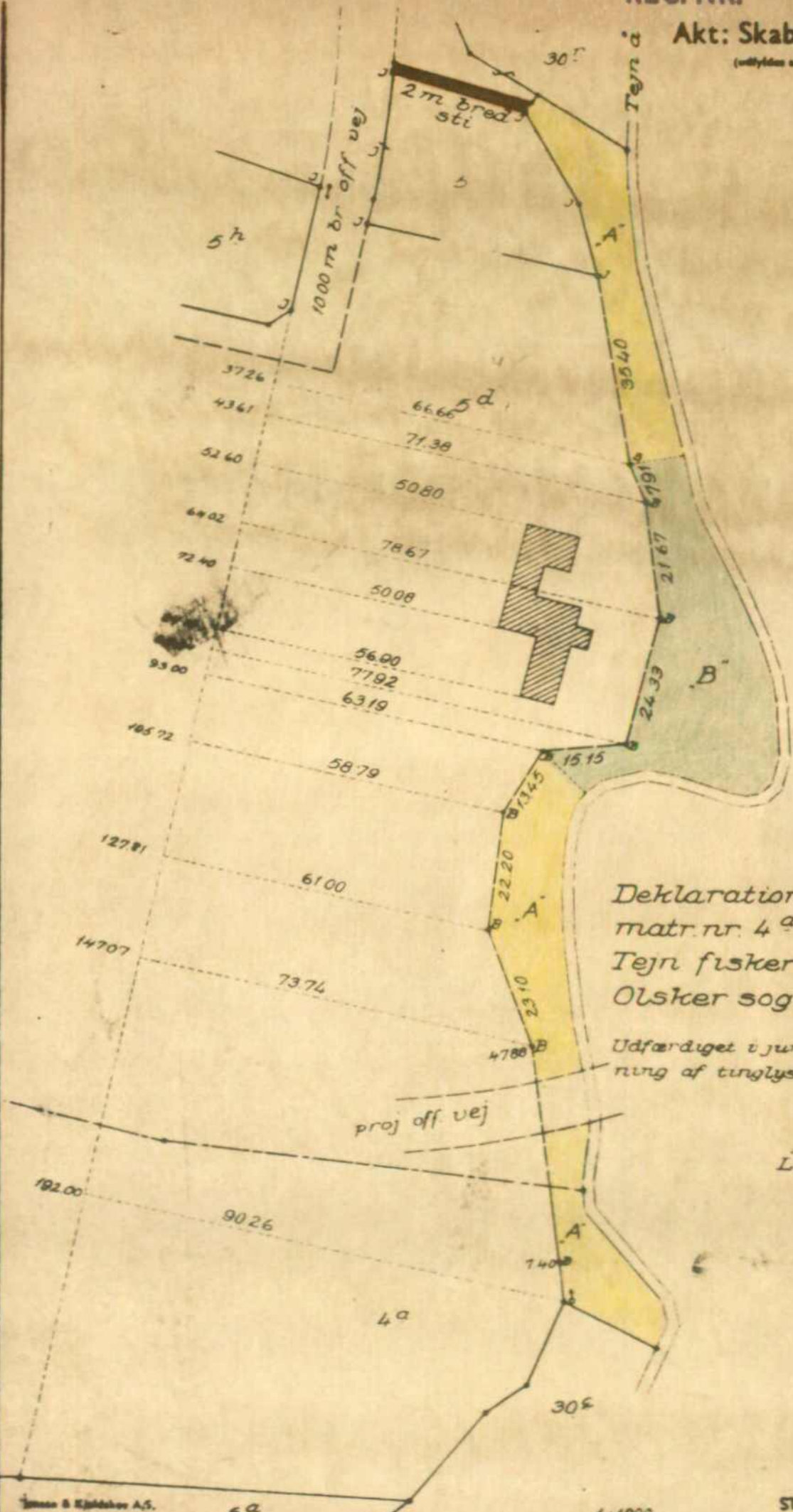
Afskriftens rigtighed bekræftes.

Fredningsnævnet for Bornholms amtsrådsreds,

marts 1964.



matr. nr. 4<sup>a</sup> og 5<sup>d</sup> attesteres herved. Rønne, d. 8. Juni 1963. Olsker sogn. Tejn fiskerleje. Landinspektør August Ole.



Deklarationskort vedr.  
 matr. nr. 4<sup>a</sup> og 5<sup>d</sup>.  
 Tejn fiskerleje  
 Olsker sogn.

Udfærdiget i juni 1963 i anled-  
 ning af tinglysning.

*August Ole*  
 Landinspektør