

Afgørelser – Reg. nr.: 03120.00

Fredningen vedrører: Sletten

Domme

Taksationskommissionen

Naturklagenævnet

Overfredningsnævnet

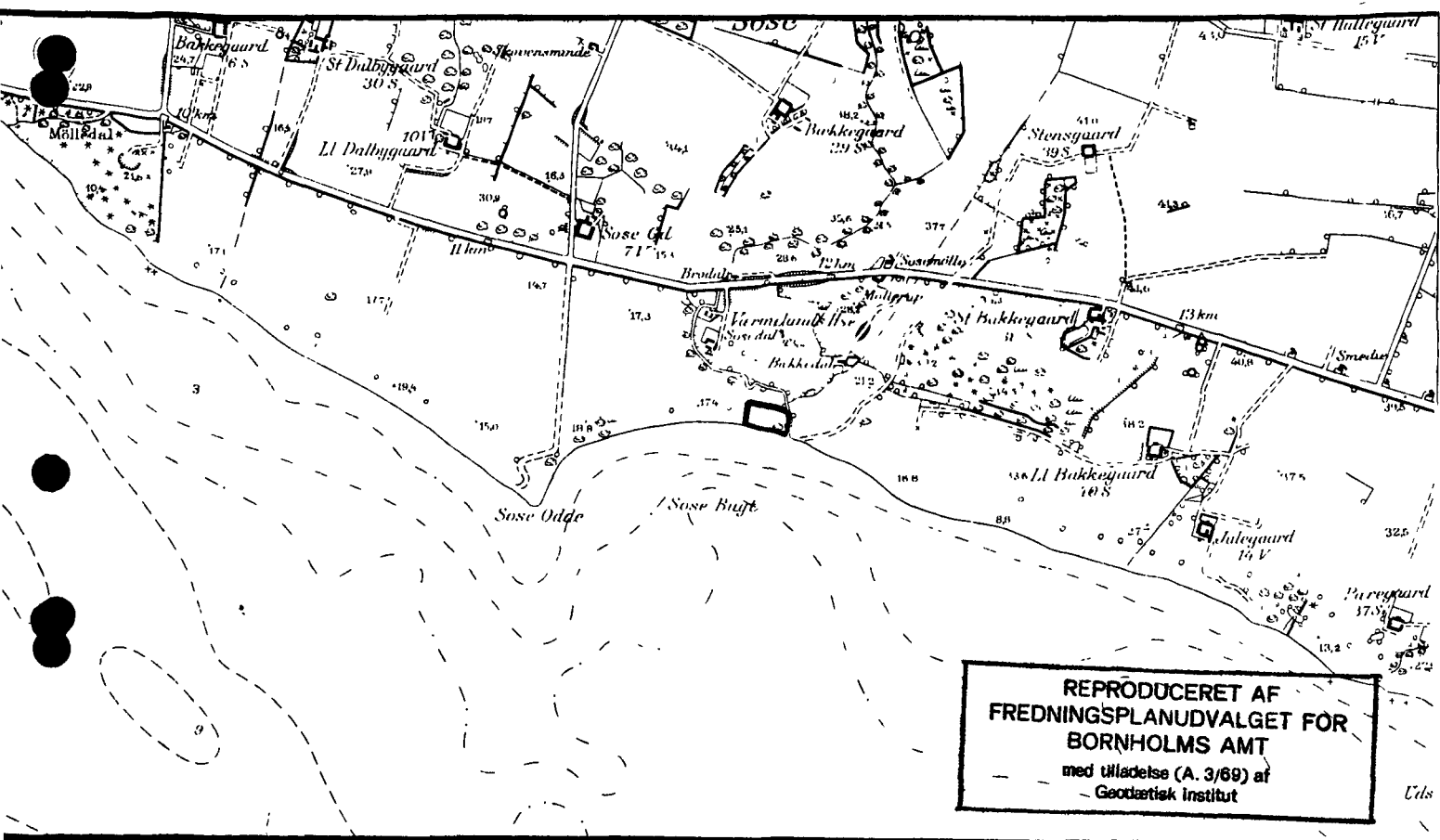
Fredningsnævnet

09-10-1963

Kendelser

Deklarationer

FREDNINGSNÆVNET >



KORTBLAD NR. 5334

1:20000

MATR. NR.: 81^h

SOGN: Vestermarie

AREAL: 8450 m²

EJER: Privat

FREDET: Deklaration, lyst 10.10.1963

FORMÅL: Rekreativ fredning.

INDHOLD: Fredning af ejendommen, der kaldes "Sletten", således at ændringer i den bestående naturtilstand ikke må finde sted. Forbud mod erhvervmæssig udnyttelse, bebyggelse og udstykning.

Ret for offentligheden frit at færdes på det fredede areal samt bade fra strandbredden.

PÅTALERET: ejer af 81^h, fredningsnævnet for Bornholms amts fredningskreds og fredningsplanudvalget for Bornholms amt.

REG. NR.: 137-04-6

A F S K R I F T.Matr. nr. 81 h, Vestermarie.Anmelder: Fredningsplanudvalget
for Bornholms amt.

D E K L A R A T I O N.

Undertegnede forstander Orla Juul Nielsen som ejer af matr. nr. 81 h af Vestermarie sogn pålægger herved for mig og efterfølgende ejere min fornævnte ejendom følgende servitut:

Arealet, der kaldes "Sletten", og som er beliggende umiddelbart vest for Lilleå og syd for den mig ligeledes tilhørende ejendom matr. nr. 81 e, smst., fredes, således at ændringer i den bestående naturtilstand - sandet strandareal uden overgroning - erhvervsmæssig udnyttelse, bebyggelse og udstykning ikke må finde sted, og således at det skal være almenheden tilladt frit at opholde sig på det fredede areal og bade fra strandbredden. - Det skal være ejeren af det fredede areal tilladt at bortvise folk, der ved støjende eller anden upassende adfærd er til gene for ejeren eller andre. Det skal således også være forbudt at anvende transportable radioer og lignende, ligesom f.eks. også motorkørsel forbydes. Teltslagning bålænding og fiskeri i Lilleå forbydes. Adgang for almenheden til arealet skal alene finde sted langs stranden eller fra tilstødende arealer, såfremt disse er eller gøres tilgængelige for almenheden.

Denne deklaration begæres tinglyst på matr. nr. 81 h af Vestermarie sogn.

Med hensyn til pantehæftelser, servitutter og andre bygder henvises til ejendommens blad i tingbogen.

Påtaleretten tilkommer den til enhver tid værende ejer af matr. nr. 81 h, samt naturfredningsnævnet for Bornholms amtsråds-kreds og fredningsplanudvalget for Bornholms amt.

København den 12. maj 1962.

Som ejer af matr. nr. 81 h: Orla Juul Nielsen sign.

Til vitterlighed om underskriftens ægthed og dateringens rigtighed:

Navn: Grete Falbe-Hansen sign.

Navn: K.V. Mortensen sign.

Stilling: Inspektrice

Stilling: Trafikkontrollør² th.

Bopæl: Ø. Søgade 96, Kbhv. Ø.

Bopæl: Ingerslevsgade 112

Matr. nr. 81 h, der er identisk med den i deklARATIONEN beskrevne
ejendom er ved approbation af 14.7.1962 blevet udstykket fra matr. nr.

81 a, Vestermarie sogn.

Rønne, den 9. oktober 1963. August Olesen sign.

Landinspektør.

§ 12 kr. 10,-

Indført i dagbogen for retten i Rønne

§ 14¹ " 4,-

10. oktober 1963.

§ 14² " 3,-

Lyst.

kr. 17,-

Tingbog: Bd. II.

Akt: Skab O nr. 127.

F. Asmund sign.

/V.B.

Afskriftens rigtighed bekræftes.

Fredningsnævnet for Bornholms amtsrådsreds,

marts 1964.



8


9/63
1/10



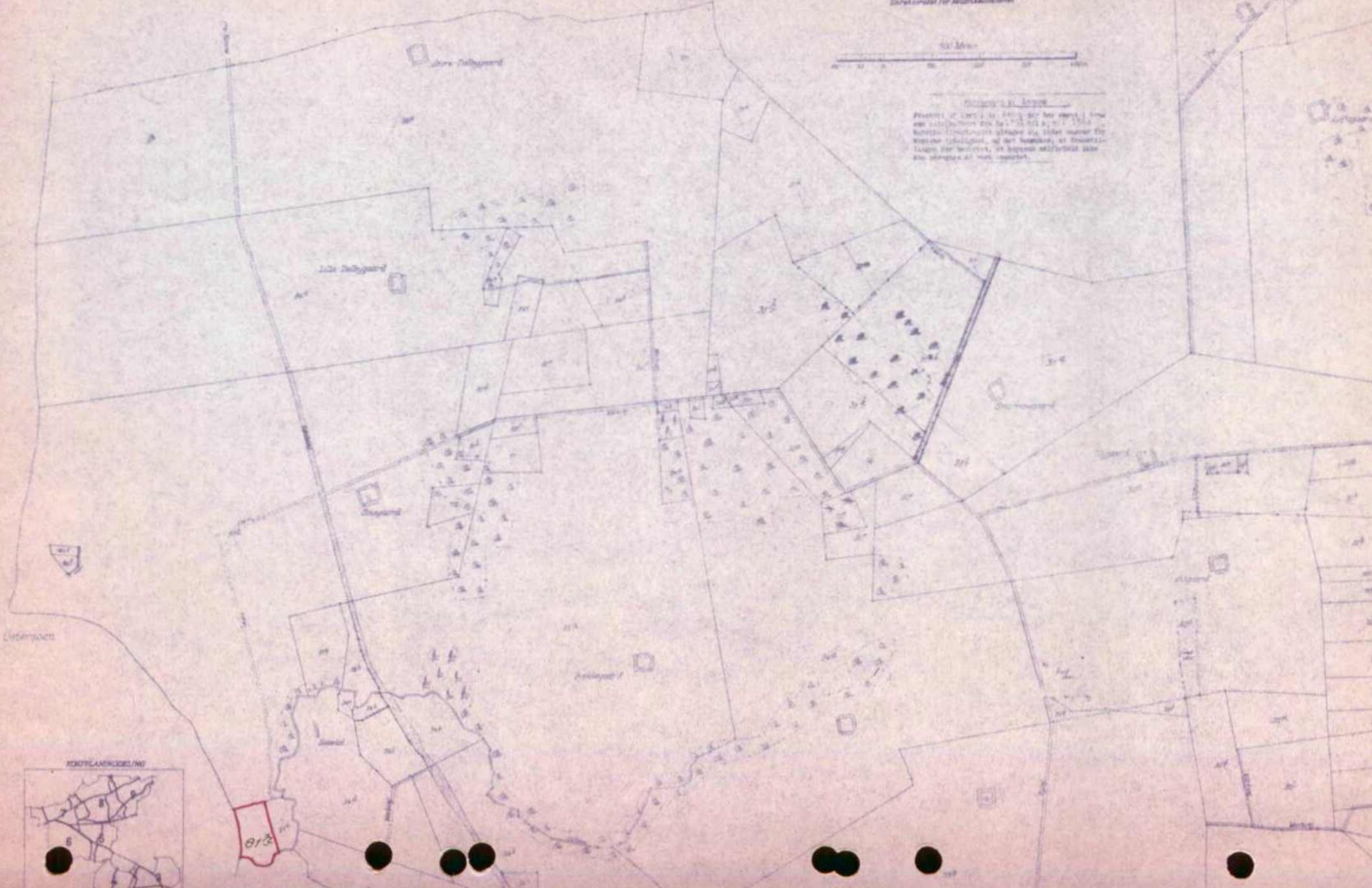
Vester-Marie Sogn. Vester-Herred, Bornholms Amt.

Sognet er inddelt i 9 planer foruden Abtindingen og Hølyngen.

Trykt i August 1891
Direktoratet for Matrikulationer



Plante- og Jordbrugssymbolet
Plante- og Jordbrugssymbolet er aftegnet efter den af Landmatrikulationen for 1888 gældende Matrikulation og er aftegnet efter den af Landmatrikulationen for 1888 gældende Matrikulation og er aftegnet efter den af Landmatrikulationen for 1888 gældende Matrikulation.



873