

Afgørelser – Reg. nr.: 03100.03

Fredningen vedrører: Sejerø Bugt

Domme

Taksationskommissionen

Naturklagenævnet

Overfredningsnævnet 03-03-1961

Fredningsnævnet 06-05-1960

Kendelser

Deklarationer

OVERFREDNINGSNÆVNET>

3/3-1961

U D S K R I F T
af
OVERFREDNINGSNÆVNETS KENDELSESPROTOKOL.

År 1961, den 3. marts, afsagde overfredningsnævnet på grundlag af mundtlig og skriftlig votering følgende

k e n d e l s e

i sagen nr. 1388/60 vedrørende fredning af ejendommen matr. nr. 4p af Høve by, Asnæs sogn.

I den af fredningsnævnet for Holbæk amtsrådsreds den 6. maj 1960 afsagte kendelse hedder det:

"Ved slutseddel af 11. februar 1960 erhvervede Asnæs sognekommune ejendommen matr. nr. 4p Høve by, Asnæs sogn, for en købesum af 50.000 kr. Asnæs sogneråd har derefter rettet henvendelse til naturfredningsnævnet og anmodet dette om at rejse fredningssag under anbringende af, at fornævnte ejendoms areal er det sidste strandareal, kommunen havde mulighed for at erhverve, og at det på grund af sin beliggenhed har væsentlig betydning for befolkningens friluftsliv.

Nævnet har på et den 18. marts 1960 afholdt møde i medfør af naturfredningslovens § 8, jfr. § 1 rejst sag om fredning af det ommeldte areal, der udgør 16887 m², hvoraf 155 m² er vej.

Nævnet besigtigede sammen med medlemmer af Asnæs sogneråd arealet, der ligger direkte ned til Sejerø bugt.

Sognerådsformand Jens Larsen oplyste, at det oprindelig var planen at forbeholde arealet for sognets beboere, men at kommunen mod en fordeling af udgifterne er villig til at lade tinglyse en fredningskendelse på arealet, hvorefter offentligheden og ikke blot sognets beboere får ret til færdsel, ophold og badning, men ikke campering. Kommunen har til hensigt for egen regning at indrette en parkeringsplads og en toiletbygning.

Idet nævnet finder, at det af hensyn til befolkningens fri-

luftsliv er af væsentlig betydning, at der åbnes adgang til det fornævnte areal stort 16887 m² (vej 155 m²)

b e s t e m m e s

Den rejste sag om fredning af ejendommen matr. nr. 4p Høve by, Asnæs sogn, tilhørende Asnæs sognekommune vil være at fremme, således at den pålægges følgende

s e r v i t u t :

1.

Ejendommen skal henligge i sin nuværende tilstand og må ikke opdyrkes eller beplantes. Den nuværende bevoksning skal bevares og fredes. De tidligere ejere grosserer Kaj Petersen og grosserer E. Ohland har ret til at have det på grunden liggende træhus liggende i 10 år fra den 11/2 1960 at regne.

2.

På arealet må ikke opføres bygninger, derunder indbefattet skure, kiosker, boder, lysthuse, badehuse o.lign., ej heller må der anbringes hegn, master o.lign. uden nævnets samtykke, hvorved bemærkes, at Asnæs sognekommune har forbeholdt sig ret til at opføre en toiletbygning og indrette en parkeringsplads. Inden toiletbygningen opføres, skal tegninger og beskrivelse forelægges nævnet til godkendelse.

3.

Der tillægges almenheden ret til at færdes og opholde sig på arealet og at bade fra dette, medens teltslagning, camping og bål-tænding ikke er tilladt.

4.

Al færdsel og ophold på arealet sker iøvrigt efter fredningsnævnets nærmere bestemmelse og under iagttagelse af de ordensforskrifter, som dette måtte foreskrive.

Påtaleberettiget er naturfredningsnævnet for Holbæk amt.

Servitutten vil være at tinglyse med respekt af de på ejendommen hvilende byrder og servitutter.

For servitutpålægget ydes en erstatning på 45.000 kr.

Med hjemmel i naturfredningslovens § 17 bestemmer nævnet, at statskassen vil have ~~at~~ betale 2/3 og Holbæk amtsfond 1/3."

Kendelsen er i medfør af naturfredningslovens § 19, stk. 3, forelagt for overfredningsnævnet, som den 18. august 1960 har besigtiget de pågældende arealer.

Da overfredningsnævnet kan tiltræde det i kendelsen anførte, vil den være at stadfæste. Et kort nr. Ho 114 visende det fredede

areal er vedhæftet nærværende kendelse.


T h i b e s t e m m e s :

Den af fredningsnævnet for Holbæk amtsrådskreds den 6. maj 1960 afsagte kendelse vedrørende fredning af ejendommen matr. nr. 4p af Høve by, Asnæs sogn, stadfæstes.

I erstatning udbetales der ejeren, Asnæs sognekommune 45.000 kr. med renter 5 $\frac{1}{2}$ % p.a. fra den 6. maj 1960 at regne, indtil betaling sker.

Erstatningsudgiften udredes med 2/3 af statskassen og 1/3 af Holbæk amtsfond.

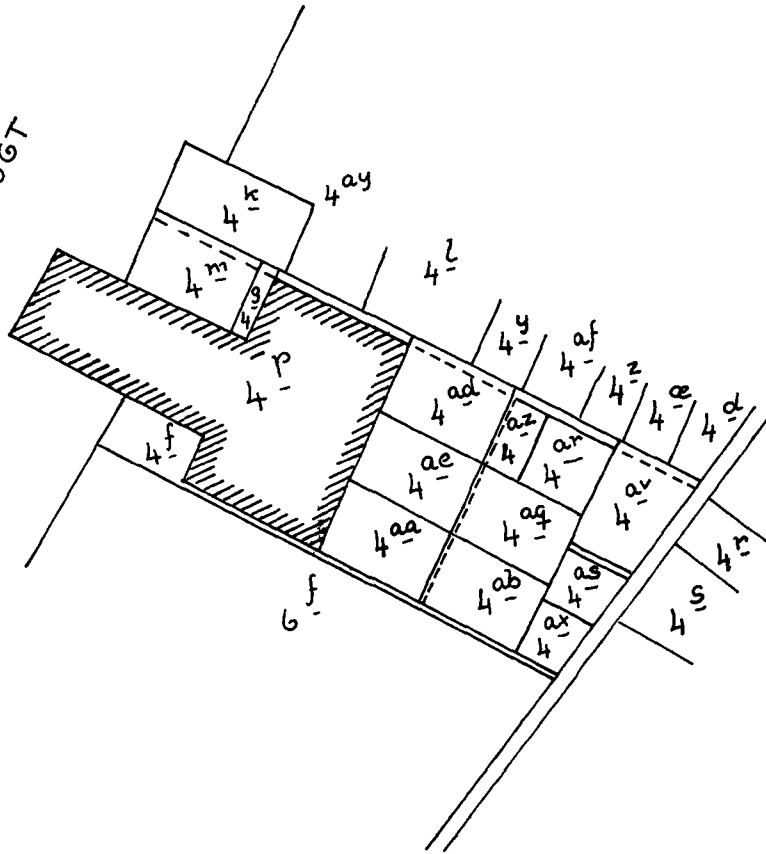
Udskriftens rigtighed
bekræftes.



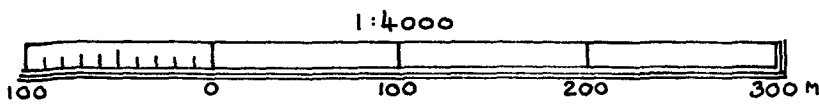
F. Grage

overfredningsnævnets sekretær

SEJRØ BUGT



GRÆNSE FOR FREDET AREAL



Naturfredningskonsulentens kontor
København d. 13-1-61
By: HØVE
Sogn: ASNÆS
Plan nr. HO. 114

FREDNINGSNÆVNET >

Mtr.nr. 4p Høve by, Asnæs sogn.

A n m e l d e r :

K E N D E L S E :

Ved slutseddél af 11. februar 1960 erhvervede Asnæs sognekommune ejendommen mtr.nr. 4p Høve by, Asnæs sogn for en købesum af 50.000 kr. Asnæs sogneråd har derefter rettet henvendelse til naturfredningsnævnet og anmodet dette om at rejse fredningssag under nabringende af, at fornævnte ejendoms areal er det sidste strandareal kommunen havde mulighed for at erhverve, og at det på grund af sin beliggenhed har væsentlig betydning for befolkningens friluftsliv.

Nævnet har på et den 18. marts 1960 afholdt møde i medfør af naturfredningslovens §8 jfr. §1 rejst sag om fredning af det ommeldte areal, der udgør 16887 m², hvoraf 155 m² er vej.

Nævnet besøgtigede sammen med medlemmer af Asnæs sogneråd arealet, der ligger direkte ned til Sejerø bugt.

Sognerådsformand Jens Larsen oplyste, at det oprindelig var planen at forbeholde arealet for sognets beboere, men at kommunen mod en fordeling af udgifterne er villig til at lade tinglyse en fredningskendelse på arealet, hvorefter offentligheden og ikke blot sognets beboere får ret til færdsel, ophold og badning, men ikke camping. Kommunen har til hensigt for egen regning at indrette en parkeringsplads og en toiletbygning.

Idet nævnet finder, at det af hensyn til befolkningens friluftsliv er af væsentlig betydning, at der åbnes adgang til det fornævnte areal atort 16887 m² (vej 155m²)

b e s t e m m e s

Den rejste sag om fredning af ejendommen mtr.nr. 4p Høve by, Asnæs sogn tilhørende Asnæs sognekommune vil være at fremme, således at den pålægges følgende

s e r v i t u t :

1.

Ejendommen skal henligge i sin nuværende tilstand og må ikke opdyrkes eller beplantes, Den nuværende bevoksning skal bevares og fredes. De tidligere ejere grosserer Kaj Petersen og grosserer E. Ohland har ret til at have det på grunden liggende træhus liggende i 10 år fra den 11/2 1960 at regne.

2.

På arealet må ikke opføres bygninger, derunder indbefattet skure, kiosker, boder, lysthuse, badehuse o.lign., ej heller må der anbringes hegn, master o.lign. uden nævnets samtykke, hvorved bemærkes, at Asnæs sognekommune har forbeholdt sig ret til at opføre en toiletbygning og indrette en parkeringsplads. Inden toiletbygningen opføres skal tegninger og beskrivelse forelægges nævnet til godkendelse.

3.

Der tillægges almenheden ret til at færdes og opholde sig på arealet, og at bade fra dette, medens teltslagning, camping og båltdning ikke er

205¹³/60

tilladt.

4.

Al færdsel og ophold på arealet sker iøvrigt efter fredningsnævnets nærmere bestemmelse og under iagttagelse af de ordensforskrifter, som det måtte foreskrive.

Påtaleberettiget er naturfredningsnævnet for Holbæk amt.

Servitutten vil være at tinglyse med respekt af de på ejendommen hvilende byrder og servitutter.

For servitutpålægget ydes der en erstatning på 45.000 kr.

Med hjemmel i naturfredningslovens §17 bestemmer nævnet, at statskassen vil have at betale $\frac{2}{3}$ og Holbæk amtsfond $\frac{1}{3}$.

B æ r e n t s e n . O s v a l d N i e l s e n . J . T . K l o u .

DISPENSATIONER>

Afgørelser – Reg. nr.: 03100.03

Dispensationer i perioden: 18-06-2001 - 28-04-2003

GENPÅRBEJ

Modtaget i
Skov- og Naturstyrelsen
20 JUNI 2001Dragsholm Kommune
Kommunalbestyrelsen
Rådhusvej 75
4540 Fårevejle18. juni 2001
F44/01

Ved skrivelse af 7/6 2001 har kommunen ansøgt om nævnets tilladelse til opstilling af en kystlivredningspost på den offentlige strand i Høve, matr. nr. 4 p Høve by, Asnæg. Posten ønskes opstillet den 22/6 2001 for en periode under 6 uger, hvorefter den igen nedtages.

Det er nærmere beskrevet, at posten ønskes opsat på stranden i forlængelse af parkeringspladsen.

Ejendommen er omfattet af Overfredningsnævnets kendelse af 3/3 1961, der stadfæster Fredningsnævnets kendelse af 6/5 1960. Ifølge sidstnævnte kendelse skal ejendommen henligge i sin nuværende tilstand, og der må på arealet ikke opføres bygninger, derunder skure, kiosker, boder, lysthuse, badehuse og lign. Ved afgørelsen tillægges der almenheden ret til at færdes og opholde sig på arealet, og at bade fra dette, mens teltslagning, camping og båltænding ikke er tilladt.

Det er ved sagens fremsendelse oplyst, hvilket er bekræftet telefonisk af Vestsjællands Amt v/Gitte Jørgensen, at amtet dispenserer fra strandbeskyttelseslinien til det ansøgte.

Nævnets afgørelse:

Under hensyn til formålet med posten og den begrænsede tid posten opsættes, findes det ansøgte ikke i strid med fredningens formål. Nævnet tillader derfor i medfør af naturbeskyttelseslovens § 50, stk. 1 opstilling af en kystlivredningspost som nærmere beskrevet med foto i det fremsendte materiale, og med en placering som angivet på den fremsendte situationsplan. Posten tillades opstillet i indtil 6 uger fra 22/6 2001.


Tilladelsen bortfalder såfremt den ikke er udnyttet inden 3 år, jf. naturbeskyttelseslovens § 50, jf. § 66, stk. 2.


Afgørelsen kan efter naturbeskyttelseslovens § 43, jf. § 86, jf. § 87, stk. 1 påklages til Naturklagenævnet (adr. Frederiksborggade 15, 4., 1360 København K) af bla. ansøgeren, ejeren og forskellige myndigheder, foreninger og organisationer. Klagefristen er 4 uger fra den dag, afgørelsen er meddelt den pågældende klageberettigede. Hvis klagefristen udløber en lørdag eller helligdag, forlænges fristen til den følgende hverdag.


Klage indgives skriftligt til Fredningsnævnet.

Tilladelser må ikke udnyttes, før klagefristen er udløbet.

Rettidig klage har opsættende virkning for den påklagede afgørelse, medmindre klagemyndigheden bestemmer andet.


Flemming Leth-Larsen


Flemming Jørgensen


Gunner Nielsen


Kopi af kendelsen sendes til:

Danmarks Naturfredningsforening, Masnedøgade 20, 2100 København Ø

Skov- og Naturstyrelsen, Haraldsgade 53, 2100 Kbh. Ø

Vestsjællands Amtskommune, Natur & Miljø, att. Gitte Jørgensen, Alleen 15,
4180 Sorø

Udskriftens rigtighed bekræftes
Dommeren i Ringsted, den **18 JUNI 2001**


Susanne Topsøe
o.ass.



J.nr.: 97-121/300-0015

EBK

18 APR. 2002

REG. NR. 3100.08

Afgørelse

i sagen om opstilling af en livredningspost på en offentlig strand i Høve, Dragsholm Kommune.

Fredningsnævnet for Vestsjællands Amt har den 18. juni 2001 i medfør af naturbeskyttelseslovens § 50, stk. 1, meddelt dispensation fra Overfredningsnævnets kendelse af 3. marts 1961 til opsætning af en livredningspost på matr.nr. 4 p Høve by, Asnæs, den offentlige strand i Høve. Afgørelsen er påklaget til Naturklagenævnet af Danmarks Naturfredningsforenings lokalkomité, Dragsholm.

Livredningsposten er tilladt opstillet i indtil 6 uger fra den 22. juni 2001, hvorefter den nedtages. Livredningsposten er tilladt som nærmere beskrevet med foto i det til fredningsnævnet fremsendte materiale og med en placering som angivet på den til fredningsnævnet fremsendte situationsplan.

Strandarealet er omfattet af Overfredningsnævnets kendelse af 3. marts 1961. Fredningsbestemmelsernes punkt 2 er sålydende:

"På arealet må ikke opføres bygninger, derunder indbefattet skure, kiosker, boder, lysthuse, badehuse o.lign., ej heller må der anbringes hegn, master o.lign. uden nævnets samtykke, hvorved bemærkes, at Asnæs sognekommune har forbeholdt sig ret til at opføre en toiletbygning og indrette en parkeringsplads. ... "

Klageren har intet at indvende mod, at der opstilles en livredningspost på den meget benyttede offentlige strand, men har alene klaget over tårnets farvesammensætning. Tårnet, der er malet med brede vandrette striber i farverne hvid og dyb rød, kan ses flere kilometer til hver side, langt udover det relativt korte stykke strand, som en livredder vil kunne dække. Tårnet er 5-7 m højt, og inden for de få hundrede meter, hvor livredderen vil være effektiv, vil tårnet kunne ses, selv om det er malet i en neutral grågrøn/sandgrå farve.

Fra toppen af tårnet flages der med et meget synligt signalflag, der henholdsvis fraråder badning og tillader det. Dette flag kan ses af alle, det måtte vedrøre, inden for en realistisk redningszone omkring livredningsposten. Yderligere signalfarver i bemalingen af tårnet er helt overflødige og kan i værste fald svække opmærksomheden omkring flagene.

Tilrejsende turister er meget betaget af de vidtstrakte kyststrækninger uden fremmede indretninger som isboder, reklamer m.v., og på en kyststrækning uden disse indretninger kan en livredningspost ses også uden de stærke farver.

I afgørelsen har fredningsnævnet anført, at under hensyn til formålet med posten og den begrænsede tid posten opsættes findes det ansøgte ikke i strid med fredningens formål.

Afgørelse.

Naturklagenævnets formand har på nævnets vegne jf. naturbeskyttelseslovens § 81, stk. 3, truffet følgende afgørelse:

Det fremgår af naturbeskyttelseslovens § 50, stk. 1, at fredningsnævnet kan meddele dispensation fra en fastsat fredningsbestemmelse, når det ansøgte ikke vil stride mod fredningens formål.

Ældre fredninger indeholder ikke nogen egentlig formålsbestemmelse, og formålet med fredningen må derfor udledes af fredningsbestemmelserne. Den væsentligste bestemmelse i fredningen er bestemmelsen om, at der tillægges almenheden ret til at færdes og opholde sig på arealet og at bade fra dette.

Opstilling af en livredningspost strider således ikke mod fredningens formål, og i betragtning af formålet med livredningsposten må det anses for væsentligt, at posten er synlig.

Det af klageren anførte kan ikke føre til en anden vurdering af sagen i forhold til naturbeskyttelseslovens dispensationsbestemmelser end den af fredningsnævnet foretagne, og der kan således ikke gives klageren medhold i klagen.

Fredningsnævnets afgørelse af 18. juni 2001 stadfæstes.



Inger Vaaben
viceformand



/ Else Brix Knudsen
fm.

12 JULI 2002

Fredningsnævnet
for Vestsjællands Amt
Bøllingsvej 8
4100 Ringsted

Dragsholm Kommune
Rådhusvej 75
4540 Fårevejle

GENPART

REG. NR. 3100.03

Tlf. 57 61 22 66
Fax 57 61 22 16

Journal nr. F44/02
Deres J.nr.

Den 11. juli 2002

Ved telefakskrivelse modtaget den 19. juni 2002 har kommunen ansøgt om nævnets tilladelse til opstilling af en kystlivredningspost på Dragsholms offentlige strand i Høve, matr.nr. 4 p Høve by, Asnæs.

I ansøgningen er nærmere anført:

"Redningsposten er identisk med den, der fra Fredningsnævnets side blev givet tilladelse til at opstille i 2001.

Det er en modulopbygget trækonstruktion med 5 moduler i rød/hvide farver, og med en højde af ca. 5 meter med et flag på toppen.

Posten er fuldt udstyret med alt tænkeligt nødvendigt redningsudstyr, inkl. undervisnings- og demonstrationsudstyr.

Posten vil være bemanded med 2 uddannede kystredningsfolk i tidsrummet fra kl. 10.00 til 18.00.

Posten ønskes placeret ca. 120 meter nordligere end i 2001, idet den da vil kunne placeres i umiddelbar nærhed af den allerede eksisterende livredningspost og nødtelefon.

Dragsholm kommune skal herefter anmode om Fredningsnævnets samtykke til opstilling af livredningsposten for en kortere periode (under 7 uger) fra den 24. juni 2002."

Nævnets afgørelse:

Indledningsvis bemærkes at nævnets afgørelse af 18. juni 2001, F44/01, for tilsvarende opstilling af livredningsposten i 6 uger i sommeren 2001 af Danmarks Naturfredningsforenings lokalkomité Dragsholm blev påklaget til Naturklagenævnet, der den 18. april 2002 stadfæstede Fredningsnævnets afgørelse.

Ejendommen er omfattet af Overfredningsnævnets kendelse af 3. marts 1961. Fredningsbestemmelsernes pkt. 2 er sålydende:

"På arealet må ikke opføres bygninger, derunder indbefattet skure, kiosker, boder, lysthuse, badehuse og lignende, ej heller må der anbringes hegn, master og lignende uden nævnets samtykke, hvorved bemærkes, at Asnæs sognekommune har forbeholdt sig ret til at opføre én toiletbygning og indrette en parkeringsplads."

Naturklagenævnet har i sin afgørelse bemærket:

"Eldre fredninger indeholder ikke nogen egentlig formålsbestemmelse, og formålet med fredningen må derfor udledes af fredningsbestemmelserne. Den væsentligste bestemmelse i fredningen er bestemmelsen om, at der tillægges almenheden ret til at færdes og opholde sig på arealet og at bade fra dette.

Opstilling af en livredningspost strider således ikke imod fredningens formål, og i betragtning af formålet med livredningsposten, må det anses for væsentligt, at posten er synlig.

Under henvisning hertil tillader nævnet i medfør af naturbeskyttelseslovens § 50, stk. 1, opstilling af kystlivredningsposten fra den 24. juni 2002 i maksimalt 7 uger med den angivne placering, 120 meter nordligere end i 2001.

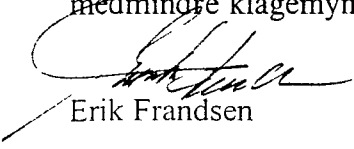
Tilladelsen bortfalder såfremt den ikke er udnyttet inden 3 år, jf. naturbeskyttelseslovens § 50, jf. § 66, stk. 2.

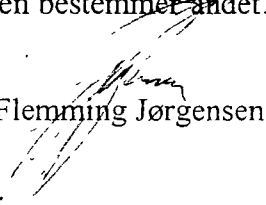
Afgørelsen kan efter naturbeskyttelseslovens § 43, jf. § 86, jf. § 87, stk. 1 påklages til Naturklagenævnet (adr. Frederiksborggade 15, 4., 1360 København K) af bla. ansøgeren, ejeren og forskellige myndigheder, foreninger og organisationer. Klagefristen er 4 uger fra den dag, afgørelsen er meddelt den pågældende klageberettigede. Hvis klagefristen udløber en lørdag eller helligdag, forlænges fristen til den følgende hverdag.

Klage indgives skriftligt til Fredningsnævnet.

Tilladelser må ikke udnyttes, før klagefristen er udløbet.

Rettidig klage har opsættende virkning for den påklagede afgørelse, medmindre klagemyndigheden bestemmer andet.


Erik Frandsen


Flemming Jørgensen


Rolf Dejløw


Kopi af kendelsen sendes til:

Danmarks Naturfredningsforening, Masnedøgade 20, 2100 København Ø
Skov- og Naturstyrelsen, Haraldsgade 53, 2100 Kbh. Ø

Vestsjællands Amtskommune, Natur & Miljø, Alleen 15, 4180 Sorø

Udskriftens rigtighed bekræftes.

Dommeren i Ringsted, den 11 JULI 2002


Sofja H. Hansen
oass.

29 APR. 2003

Fredningsnævnet for Vestsjællands Amt

SCANNED

Dragsholm kommune
Rådhusvej 75
4540 Fårevejle

Fredningsnævnet
for Vestsjællands Amt
Bøllingsvej 8
4100 Ringsted

Tlf. 57 61 22 66
Fax 57 61 22 16

Journal nr. F26/03
Deres J.nr.

Den 28. april 2003

Ved skrivelse af 26. marts 2003 har Vestsjællands Amt, Natur & Miljø, på vegne Dragsholm kommune og Dansk Svømmeunion ansøgt om nævnets tilladelse til opstilling af et kystlivredningstårn på den offentlige strand i Høve, matr.nr. 4 p Høve by, Asnæs.

Ved sagens fremsendelse har Natur & Miljø oplyst at have givet dispensation fra naturbeskyttelseslovens § 15 til opstilling af livredningstårnet i perioden fra uge 25 til uge 34, gældende indtil udgangen af 2008. Amtet anmoder derfor Fredningsnævnet om at behandle sagen med en gældende tidshorisont frem til 2008.

Det fremgår af Dansk Svømmeunions redegørelse for det ansøgte overfor amtet, at placering og tårnets konstruktion og farver samt tårnets bemanning og den tidsmæssige udstrækning for tårnets midlertidige placering på stranden, er overensstemmende med nævnets tilladelse af 11. juli 2002, F44/02.

Ejendommen er omfattet af Overfredningsnævnets kendelse af 3. marts 1961. Fredningsbestemmelserne pkt. 2 er sålydende:

"På arealet må ikke opføres bygninger, derunder indbefattet skure, kiosker, boder, lysthuse, badehuse og lignende, ej heller må der anbringes hegn, master og lignende uden nævnets samtykke, hvorved bemærkes, at Asnæs sognekommune har forbeholdt sig ret til at opføre en toiletbygning og indrette en parkeringsplads".

I sin afgørelse af 18. april 2002 har Naturklagenævnet vedrørende en tidligere klage over opstilling af kystlivredningspost bemærket:

"Ældre fredninger indeholder ikke nogen egentlig formålsbestemmelse, og formålet med fredningen må derfor udledes af fredningsbestemmelserne. Den væsentligste bestemmelse i fredningen er bestemmelsen om, at der tillægges almenheden ret til at færdes og opholde sig på arealet og at bade fra dette.

Skov- og Naturstyrelsen
J.nr. SN 2001 - 1211 / 4 - 0001
Akt. nr. 77 - Bfl.

Opstilling af en livredningspost strider således ikke imod fredningens formål, og i betragtning af formålet med livredningsposten, må det anses for væsentligt, at posten er synlig".

Nævnets afgørelse:

Under hensyn til formålet med kystlivredningstårnets opstilling og at dette hvert år kun sker midlertidigt, findes det ansøgte ikke i strid med Overfredningsnævnets kendelse af 3. marts 1961.

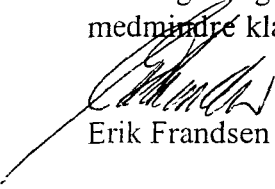
Nævnet tillader derfor overensstemmende med Vestsjællands Amt, Natur & Miljø's tilladelse af 26. marts 2003, opstilling af kystlivredningstårnet på den offentlige strand i Høve på matr.nr. 4 p, hvert år fra og med uge 25 og indtil udgangen af uge 34 i årene til og med sæsonen 2008.


Afgørelsen kan efter naturbeskyttelseslovens § 43, jf. § 86, jf. § 87, stk. 1 påklages til Naturklagenævnet (adr. Frederiksborggade 15, 4., 1360 København K) af bla. ansøgeren, ejeren og forskellige myndigheder, foreninger og organisationer. Klagefristen er 4 uger fra den dag, afgørelsen er meddelt den pågældende klageberettigede. Hvis klagefristen udløber en lørdag eller helligdag, forlænges fristen til den følgende hverdag.

Klage indgives skriftligt til Fredningsnævnet.

Tilladelser må ikke udnyttes, før klagefristen er udløbet.

Rettidig klage har opsættende virkning for den påklagede afgørelse, medmindre klagemyndigheden bestemmer andet.


Erik Frandsen


Flemming Jørgensen

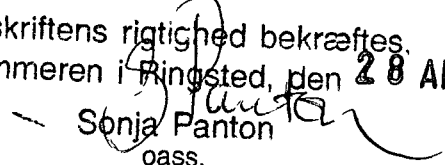

Rolf Dejløw

Kopi af kendelse sendes til:

Vestsjællands Amt, Natur & Miljø, Alléen 15, 4180 Sorø

Danmarks Naturfredningsforening lokalkomité v/Jørgen Larsen, Klintebakken 3, 4550 Asnæs

Danmarks Naturfredningsforening, Masnedøgade 20, 2100 København Ø
Skov- og Naturstyrelsen, Haraldsgade 53, 2100 Kbh. Ø

Udskriftens rigtighed bekræftes.
Dommeren i Ringsted, den 28 APR. 2003

Sonja Pantou
oass.

Odsherred kommune
Natur, Miljø og Trafik

Att. Benjamin Dyre

Fredningsnævnet for
Vestsjælland

Vestensborg Allé 8
4800 Nykøbing F.

Tlf. 99 68 44 68
vestsjaelland@fredningsnaevn.dk

FN-VSJ 35/2015, jf. 89/2014

Deres j.nr. 306-2014-215799

Den 28. oktober 2015

Ved mail af 9. oktober 2014 har Odsherred kommune ansøgt om lovliggørelse og dispensation til bænke i Sejerø Bugt området.

I november 2014 blev Odsherred kommune anmodet om at præcisere om alle af ansøgningen berørte lodsejere var orienteret om ansøgningen og indforstået med denne. Det blev tilkendegivet, at kontaktoplysninger for ejere ville være optimalt.

Odsherred kommune har på ny fremsendt ansøgning med mail af 3. marts 2015. Af ansøgningen fremgår:

Odsherred Kommune fremsender hermed fornyet ansøgning om dispensation og lovliggørelse af 52 bænke i Sejerø Bugt området.

Med denne ansøgning har kommunen nu gennemført en orientering og høring af alle berørte lodsejere.

Denne fornyede ansøgning, erstatter kommunens ansøgning af 9. oktober 2014. Ansøgningen er meget lig den tidligere, men er præciseret på en række punkter. Det bemærkes i øvrigt at, lodsejer af areal, hvor bæk nr. 50 er opstillet, ikke ønsker lovliggørelse af denne bæk, som derfor vil blive fjernet fra området.

Bænkene er opstillet i de fredede og naturbeskyttede områder langs Sejerø Bugt og Korevlerne fra Gudmindrup Strand i nord til Høve Strand i syd.

Kommunen ønsker en løsning, der sikrer offentligheden gode opholdsmuligheder, der ikke skæmmer kystlandskabet.

Kommunen lægger vægt på at de enkelte bænke er opsat i et stort sammenhængende og offentligt tilgængeligt kystområde.

Der er vedlagt bilag 1 -3 til støtte for sagens behandling.

Bilag 1 udgør et samlet oversigtskort over bænke i området.

Bilag 2 er en fortegnelse over bænkene, med lodsejerinformation og høringssvar.

Bilag 3 er en gennemgang og beskrivelse af de enkelte bænke i området. Der findes detaljeret oversigtskort, foto af bænken, oplysning om strandbeskyttelse og fredning, og ikke mindst kommunens indstilling til bevarelse, udskiftning, fjernelse eller flytning af bænken.

Fra Gudmindrup Strand til Høve berører anmodningen følgende fredningskendelser:

- Overfredningsnævnets kendelse af 3. marts 1961 (F 1388/60)
- Overfredningsnævnets kendelse af 16. november 1964 (F 1700/63)
- Overfredningsnævnets kendelse af 20. juni 1967 (F 1829/65)
- Overfredningsnævnets kendelse af 22. marts 1985 (F 2322/76)

Fælles for fredningerne er bl.a. formålet om at sikre offentligheden gode opholds- og adgangsmuligheder og at sikre kystområdernes naturtilstand ved fredningstidspunkterne. De fredede områders tilstand og landskabets karakter må således ikke ændres ved afgravning, påfyldning, plantning, bebyggelse, anbringelse af master, hegn og lignende.

Kommunen vurderer, at opstilling bænke på en række vilkår, er foreneligt med formålet for fredningerne, men at der altid skal foreligge dispensation fra Fredningsnævnet til bænke i det fredede område. Kommunen kender ikke til dispensationer til bænke i det fredede område.

Høring

Kommunen har skriftligt orienteret alle berørte lodsejere af denne ansøgning og anmodet om at komme med bemærkninger. Der er ikke høringssvar, der modsætter sig denne ansøgning om lovliggørelse.

Kommunen har samarbejdet tæt med en lodsejerrepræsentant i området, og herigennem været i stand til at bruge meget tid på at komme i dialog med især de lodsejere og brugere af bænke, hvor det vurderes at bænkene skal fjernes, flyttes eller udskiftes.

Der er således opnået enighed omkring håndtering af alle bænke i området. For eksempel har kommunen ved Anholtvej aftalt at fjerne 3 overflødige bænke og udskifte de resterende 3 bænke med nye.

Beskrivelse af området

Bænkene er opsat på en kyststrækning på ca. 8 kilometer. Området strækker sig fra det smalle kystområde ved Høve og over det brede strandengsområde ved Gudmindrup Strand og Korevlerne. Bag kystområdet, hvor bænkene er opsat, findes et af kommunens meget store sommerhusområder, der i øvrigt hænger sammen med andre store sommerhusområder. Ud for det sommerhusområde, hvor der er opsat bænke, findes ca. 5.300 sommerhuse og boliger. Området benyttes herudover også af mange andre, der ikke bor lige op ad området. Langt de fleste bænke i området anvendes i dag flittigt. Odsherred Kommune har fået dette bekræftet dels fra kontakt med de lokale grundejerforeninger i området dels ud fra egne iagttagelser af slidmønstre omkring bænkene.

Ud for den berørte kyststrækning på ca. 8 kilometer leder ca. 60 veje eller stier mod strandeng og strand. Langs kysten har de mange besøgende, dannet mange mindre vandrestier i klit- og strandengsområderne. Herudover findes et højvandsdige, mellem sommerhusområdet og strandengen ud for Korevlerne, der fungerer som vandresti.

Området repræsenterer karakteristiske og forskelligartede naturtyper som klitter, strandeng og kystlagune. Der er fine plantesamfund, samt et varieret fugle- og dyreliv, om end, især den siden 1960'erne forholdsvis intense rekreative brug, præger området.

Området er udlagt som international både Ramsar, Habitat, og Fuglebeskyttelsesområde jf. Natura 2000 område nr. 154 Sejerø Bugt, Saltbæk Vig, Bjergene, Diesbjerg og Bollinge Bakke.

Kysten er præget fri erosion og er en såkaldt pålægningskyst, hvilket betyder at strandområdet tilføres betydelige mængder materiale, primært i form af sand og tang. Strandområdet er derfor dynamisk og kystlinjen flyttes mod vest, og der dannes derved løbende nye klitter og strandvolde i området. Det skønnes at kystlinjen i bunden af Sejerø Bugt flytter ca. 1 meter mod vest hver år, med store variationer fra år til år. Flere bænke ses derfor at blive flyttet med års mellemrum.

Hele kyst- og strandområdet bruges ikke bare i badesæsonen, men hele året af mennesker, der går tur eller motionerer mv.

I den sammenhæng er bænke på udvalgte steder vigtige, hvad enten man vil nyde solnedgangen eller tage en pause under trave- eller motionsturen.

En del af bænkerne findes på arealer omfattet af naturbeskyttelseslovens § 3. Kommunen vurderer, at der ikke sker tilstandsændringer på disse arealer, dels ved eventuel lovliggørende dispensation, dels ved dispensation til opstilling af de nye bænke. Begrundelsen er at bænkerne placeres (eller er placeret) langs eksisterende stier i området, på arealer, der er i meget lang tid, er præget af den færdsel, der findes i området.

Principper for bevarelse, udskiftning, flytning eller fjernelse af bænke

Samlet er de enkelte bænke, eller grupper af bænke, vurderet i en balance mellem benyttelse og beskyttelse af landskabet. Ved Korevlerne, der er et helt særligt naturområde, er der meget få bænke, og de, der findes, er, med få undtagelser, placeret op ad diget tæt ved sommerhusgrundene. Ved Høve Strand er tætheden af bænke større, og samtidig er nærheden til sommerhusområderne også meget udtalt.

Kommunen finder at der er strækninger med stor tæthed af bænke, som bør udtyndes. Omvendt savnes nogle bænke i den nordlige del af området.

Kommunen har fulgt følgende principper i den indstilling som bilag 3 er udarbejdet efter. Principperne vil indgå i den tilsynsvirksomhed, kommunen har ved administration af bænke i det fredede område fremover.

- Bænke og deres placering skal tage særligt hensyn til omgivelserne og kystlandskabets åbne karakter. Bænkenes synlighed i landskabet skal være så diskret som muligt.
- Bænke skal være praktisk placeret og ses som en naturlig del af brugernes bevægelsesmønstre og de naturligt dannede stier.
- Én bæk placeret i kanten af sommerhusområdet, hvor en offentlig sti eller vej fører til stranden kan som hovedregel accepteres, med mindre andre væsentlige forhold taler i mod.
- Bænke skal ikke opstilles nær hinanden, med mindre særlige forhold taler herfor. Det er f.eks. tilfældet ved den kommunale ejendom Vig Lyng Strandkoloni, hvor bænkerne kan placeres både optimalt og diskret, og hvor der er mange besøgende.
- Alle bænke på offentlige tilgængelige arealer i området er, jf. naturbeskyttelseslovens og fredningsbestemmelsernes adgangsregler, til almindelig offentlig benyttelse.
- Bænke skal bidrage til, at brugerne kan gøre pause og nyde opholdet i naturen herunder understøtte områdets rekreative værdi.
- Ændringer i eksisterende bænkes placering, eller udformning, i de fredede områder skal ske efter tilladelse af Fredningsnævnet og Naturstyrelsen (for bænke omfattet af strandbeskyttelseslinjen).
- Opstilling af nye bænke på nye lokaliteter i de fredede områder skal have tilladelse af Fredningsnævnet og Naturstyrelsen (for bænke omfattet af strandbeskyttelseslinjen).
- Bænkerne i området skal vedligeholdes, så de fremstår funktionsdygtige og indbydende.
- For bænke i strandensområdet eller i yderste klitrække anlægger kommunen en restriktiv praksis.
- Ved udskiftning af eksisterende bænke, eller etablering af nye, skal dette ske ved brug af den standard model, der er udpeget af Odsherred Kommune. Standardmodellen er ufarvet træ med eller uden ryglæn. Kommunen har valgt Naturstyrelsens Nystrupmodel som standardmodel. Standardmodellen skal forstås som en rettesnor omkring størrelse, udformning og materiale i valget af ny bæk.

- Udgiften til ny standard bæk afholdes af den berørte grundejerforening eller lodsejer. Det bemærkes at kommunen har valgt at betale udgiften til de nye bænke og udskiftning af de eksisterende bænke, der ønskes udskiftet i forbindelse med nærværende ansøgning om dispensation til bænkene jf. bilag 3.

Kortlægning af bænke

I løbet af januar 2014 blev der gennemført en kortlægning af bænke i området fra Gudmindrup Strand ved p-pladsen med ishuse og Mindestenen i nord til Høve camping i syd. Mod vest udgjorde den yderste klitrække den vestlige grænse, og mod øst udgjorde stien langs diget og trampestien langs plantagen og de yderst beliggende huse den østlige grænse.

I forbindelse med kortlægningen er hver bæk identificeret, og dens placering blevet indtegnet på luftfoto. Der er taget foto af hver bæk, og udarbejdet en kort beskrivelse af bænken med angivelse af længde, antal sædebrætter, ryglæn eller ikke, antal understøtninger, materiale og farve.

Bænkene er ofte placeret i nærheden af de stier eller veje, der fører ud til strandområdet. Generelt er de placeret med tanke på en naturoplevelse og under hensyntagen til den omliggende natur og nærmeste grundejere. Afstanden mellem bænkene varierer meget. Fx gælder det, at der lige nord for Ellinge Skovvej ikke findes en eneste bæk hverken langs stien mod plantagen eller i strandensområdet. På dette stræk er der få velegnede placeringsmuligheder. Der er få stier, der munder ud i stien på diget, og på nogle stræk har flere grundejere åben grund helt ud til stien på diget. I den nordligste del, inden ishuset, er bevoksningen tæt og udsigten fra stien stærkt begrænset.

I området ved Ericavej og Mogens Heeringsvej, hvor der er offentlig p-plads og toiletskur, er der derimod opstillet syv bænke inden for en afstand af ca. 100 m.

Bænkenes placering er påvirket af de enkelte grundejerforeninger og den tradition, der har været skabt med hensyn til at have en bæk eller flere. Nogle bænke har således været i området i mange årtier, mens andre er af nyere dato.

I den sammenhæng ses også betydelige variationer i om bænken(e) er placeret nærmest stien langs sommerhusområdet eller et sted ude i stranden evt. helt ude i yderste klitrække. Der synes at være tale om en blanding af ønsker om nogle steder at kunne sidde lidt i læ og måske skygge og nyde naturen, mens man andre steder vil helt frem og kun have en kort stribe sand mellem sig og havet.

Nord for Vej 5 står langt hovedparten af bænkene ved stien langs sommerhusområdet, mens et mindre antal er placeret ude i stranden eller helt ude ved yderste klit.

Syd for Vej 5 og frem til Anholtvej er billedet et andet. Her er der relativt få bænke langs stien mod sommerhusområdet, mens et større antal bænke er placeret i yderste klitrække. Det bemærkes også, at bænkene i dette område ofte står i grupper og med ret kort afstand. Som det fremgår af de konkrete indstillinger er der aftalt en reduktion i antallet på dette stræk.

Den langt overvejende del af de opsatte bænke er i pæn og brugbar stand. Kun få bænke er i dårlig stand. Alle bænke har sæde og nogle ryglæn lavet i træ. Bænkene er generelt holdt i naturfarve – enten ubehandlet træ eller malet i grønlig farve. To bænke fremstår dog i svensk-rød, og begge er indstillet til udskiftning med ny standardmodel.

Nogle bænke er bygget op omkring et galvaniseret skelet med såvel sæde som ryglæn. Andre repræsenterer en mere simpel udgave, hvor fx et sædebrædt er monteret på to støttesolper. Størrelsen varierer fra den helt korte model ca. 100 cm lang til udgaven på omkring 300 cm. De fleste ligger dog i området omkring 200 cm.

Resultat af kortlægningen

I området er der 56 bænke i dag. Af disse bænke har kommunen i samråd med de berørte lodsejere og/eller brugere aftalt at fjerne 10 bænke, som er overflødige, eller skæmmer kystlandskabet. 6 nye bænke ønskes opstillet. Antallet af bænke i området, efter realisering af ansøgning, vil derved ende på 52 bænke. Den samlede vurdering omhandler de eksisterende 56 bænke samt de 6 nye.

Table 1 Antal bænke i Sejerø Bugt området 2014 - 2015 fra Gudmindrup Strand til Høve Skov. Fordelt efter indstilling, forekomst af ryglæn samt placering i fredet og/eller strandbeskyttet område.

	Antal bænke i alt	I fredet område 1)	Inden for strandbeskyttelses 2)
1. Bænke i alt behandlet i bilag 3	62	60	47
Heraf m/ ryglæn	30		
U /ryglæn	32		
2 Nuværende bestand i alt	56	54	41
Heraf m/ ryglæn	27		
u/ ryglæn	29		
2a Indstillet til bevarelse	34	33	29
Heraf m/ ryglæn	16		
u/ ryglæn	18		
2b Indstillet til udskiftning 3)	12	12	8
Heraf m/ ryglæn	7		
u/ ryglæn	5		
2c Indstillet til fjernelse	10	10	5
Heraf m/ ryglæn	4		
u/ ryglæn	6		
3 Indstilling om nye bænke	6	6	6
Heraf m/ ryglæn	3		
u/ ryglæn	3		
4 Ny bestand efter indstillinger	52	50	42
Heraf m/ ryglæn	26		
u/ ryglæn	26		

1) Ikke alle bænke står i fredet område. Derfor kan tallet være mindre end det samlede antal bænke.

2) Ikke alle bænke står inden for strandbeskyttelseslinjen. Derfor kan tallet være mindre end det samlede antal bænke.

3) Det er den bæk, der udskiftes til, der afgør, om der er tale om m/ryglæn eller u/ryglæn.

Kommune

Kommunens oversigtskort og fortegnelse over de enkelte bænke medtages ikke her.

Naturstyrelsen har den 14. april 2015 afgivet følgende udtalelse:

...

Odsherred Kommunes ansøgning

Odsherred Kommune har gennemgået hele kyststrækningen fra Gudmindrup Strand til Høve og registreret alle bænke i området med henblik på lovliggørelse af bænke opstillet uden tilladelse, for at få en hensigtsmæssig fordeling af bænke og for at sikre en vis ensartethed.

Kommunen har registreret i alt 54 bænke inden for fredet areal. Af disse foreslås 10 fjernet og 6 nye etableret, således at der fremover vil være i alt 50 bænke inden for fredet areal.

Kommunen oplyser, at der har været kontakt til alle berørte lodsejere og brugere af de registrerede bænke, og at hverken lodsejere eller brugere har haft bemærkninger til det af kommunen ansøgte.

Ifølge kommunen er den undersøgte strækning berørt af 4 forskellige fredninger:

- Overfredningsnævnets kendelse af 3. marts 1961
- Overfredningsnævnets kendelse af 16. november 1964
- Overfredningsnævnets kendelse af 20. juni 1967
- Overfredningsnævnets kendelse af 22. marts 1985

Følgende er en opgørelse af hvilke bænke, der er opstillet inden for de respektive fredninger (nummereringen af bænkerne følger kommunens nummerering):

Overfredningsnævnets kendelse af 3. marts 1961: bæk nr. 49

Overfredningsnævnets kendelse af 16. november 1964: bæk nr. 1 og 2

Overfredningsnævnets kendelse af 20. juni 1967: bæk nr. 3, 4, 5, 6, 7, 8, 9, 10, 11, 12, 13, 14, 15, 16, 17, 18, 19, 20, 21 og 25

Overfredningsnævnets kendelse af 22. marts 1985: bæk nr. 22, 23, 24, 26, 27, 28, 29, 30, 31, 32, 33, 34, 35, 36, 37, 38, 39, 40, 41, 42, 44, 45, 46, 47, 48, 50, 51, 52, 53, 54, 55, 56, 57, 58, 59, 60 og 62

Fredningerne

Det er Naturstyrelsens vurdering, at de berørte fredninger alle har et rekreativt sigte, hvorfor etablering af bænke inden for disse fredninger ikke synes at være i strid med fredningernes formål.

Natura 2000

Alle bænkerne er opstillet indenfor Natura 2000-området nr. 154, Sejerø Bugt, Saltbæk Vig, Bjergene, Diesbjerg og Bollinge Bakke (habitatområde nr. 135 og fuglebeskyttelsesområde nr. 94).

Udpegningsgrundlag for habitatområde nr. 135:

- 1013** Kildevælds-vindelsnegl (*Vertigo geyeri*)
- 1014** Skæv vindelsnegl (*Vertigo angustior*)
- 1016** Sump vindelsnegl (*Vertigo moulinsiana*)
- 1166** Stor vandsalamander (*Triturus cristatus cristatus*)
- 1188** Klokkefrø (*Bombina bombina*)
- 1355** Odder (*Lutra lutra*)
- 1419** Enkelt månerude (*Botrychium simplex*)
- 1903** Mygblomst (*Liparis loeselii*)
- 1110** Sandbanker med lavvandet vedvarende dække af havvand
- 1140** Mudder- og sandflader blottet ved ebbe
- 1150** * Kystlaguner og strandsøer
- 1160** Større lavvandede bugter og vige
- 1170** Rev
- 1210** Enårig vegetation på stenede strandvolde
- 1220** Flerårig vegetation på stenede strande
- 1230** Klinter eller klipper ved kysten
- 1310** Vegetation af kveller eller andre enårige strandplanter, der koloniserer mudder og sand
- 1330** Strandenge
- 2110** Forstrand og begyndende klitdannelser
- 2120** Hvide klitter og vandremiler
- 2130** * Stabile kystklitter med urteagtig vegetation (grå klit og grønsværklit)
- 2140** * Kystklitter med dværgbuskvegetation (klithede)
- 2190** Fugtige klitlavninger
- 2250** * Kystklitter med enebær
- 3130** Ret næringsfattige søer og vandhuller med små amfibiske planter ved bredden
- 3140** Kalkrige søer og vandhuller med kransnålalger

- 3150 Næringsrige søer og vandhuller med flydeplanter eller store vandaks
- 3260 Vandløb med vandplanter
- 4030 Tørre dværgbusksamfund (heder)
- 6120 * Meget tør overdrevs- eller skræntvegetation på kalkholdigt sand
- 6210 Overdrev og krat på mere eller mindre kalkholdig bund (* vigtige orkidélokalteter)
- 6230 * Artsrige overdrev eller græsheder på mere eller mindre sur bund
- 6410 Tidvis våde enge på mager eller kalkrig bund, ofte med blåtop 3
- 7140 Hængesæk og andre kærsmfund dannet flydende i vand
- 7150 Plantesamfund med næbfrø, soldug eller ulvefod på vådt sand eller blottet tørv
- 7230 Rigkær
- 9130 Bøgeskove på muldbund
- 9160 Egeskove og blandskove på mere eller mindre rig jordbund
- 91D0 * Skovbevoksede tørvemoser
- 91E0 * Elle- og askeskove ved vandløb, søer og væld

Udpegningsgrundlag for fuglebeskyttelsesområde nr. 94:

Rørhøg
 Engsnarre
 Klyde
 Splitterne
 Havterne
 Bjergand
 Ederfugl
 Sortand
 Fløjlsand

Øvrige bemærkninger

Det er Naturstyrelsens vurdering, at bænkenene ikke har negativ indvirkning på Natura 2000-områdets udpegningsgrundlag.

Flertallet af bænkenene er opstillet søværts strandbeskyttelseslinjen. Sagen ligger derfor til behandling i Naturstyrelsen i forhold til strandbeskyttelseslinjen. Naturstyrelsen forventer at meddele en dispensation til bænkenene.

...

Overfredningsnævnets kendelse af 3. marts 1961 angår fredning af et areal, som den daværende Asnæs sognekommune havde købt ved Høve Strand, da strandarealet ”på grund af sin beliggenhed har væsentlig betydning for befolkningens friluftsliv.” Ifølge fredningen skal arealet ”henligge i sin nuværende tilstand og må ikke opdyrkes eller beplantes”. Fredningen skal sikre ”Almenhedens ret til at færdes og opretholde sig på arealet og bade fra dette, ...”

Overfredningsnævnets kendelse af 16. november 1964 angår en kyststrækning ved Sejerøbugten i daværende Højby kommune. Der er pålagt arealet en ”status quo fredning, således at dettes nuværende tilstand ikke må ændres ved menneskelig indgriben, ...” Fredningen skal bl.a. sikre offentlighedens adgang til gående færdsel ad eller langs diget. Baggrunden for fredningen var ønsket om at sikre strandarealer øst for lagunen for offentligheden, ”hvorved der, da sandrevlerne vest herfor er statsejendom, og idet lagunen må forventes i årenes løb at sande til, vil være skabt et meget stort og særdeles værdifuldt naturområde for offentligheden.”

Overfredningsnævnets kendelse af 20. juni 1967 angår en kyststrækning ved Sejerøbugten i de daværende Højby og Vig kommuner. Formålet var ”at bevare status quo med hensyn til nogle arealer langs Sejerøbugten omfattende kyststrækningerne øst for lagunen bag Korevlen og de sig til denne sluttende sandøer eller –revler”. Fredningen skal sikre almenheden ret til at færdes til fods langs østsiden af lagunen og at sikre almenheden ret til at benytte de fredede arealer til ophold og badning.

Overfredningsnævnets kendelse af 22. marts 1985 angår en kyststrækning langs Sejerøbugten i de daværende Trundholm og Dragsholm kommuner. Af kendelsen fremgår:

§ 1. Fredningens formål.

Fredningen tilsigter at forbedre den opholds- og baderet ved stranden, som de almindeligt gældende bestemmelser i naturfredningsloven tillægger offentligheden, navnlig ved etablering af en parkeringsplads nær stranden og ved forbedringer af områdets rekreative værdi, og iøvrigt at bevare området i dets nuværende tilstand.

...

§ 4. Offentlig adgang.

Offentligheden har ret til færdsel til fods samt til ophold på det fredede område, men ikke til teltslagning eller overnatning. Ordensbestemmelser kan fastsættes af fredningsnævnet og tilkendegives ved opslag Vestsjællands amtsråd foretager skiltning om og/eller afmærkning af fredningsgrænsen.

...

§ 6. Arealernes pleje m.v.

Vestsjællands amtsråd har ret til uden udgift for og efter forudgående meddelelse til de pågældende ejere at lade udøve landskabspleje til forbedring af områdets rekreative muligheder og til sikring af flora, fauna og klitformationer.

...

§ 7. Bevaring.

Det fredede områdes nuværende tilstand må i øvrigt ikke ændres ved f.eks. afgravning, påfyldning, plantning, bebyggelse eller andre foranstaltninger, der kan ændre landskabets karakter.

...

Nævnets afgørelse:

Det er nævnets vurdering, at opstillingen af bænke i de fredede områder ikke vil være i strid med formålet med de omhandlede fredninger af kyststrækninger ved Sejerø bugten, idet bemærkes, at opstilling af bænke også tjener offentlighedens adgang til de fredede områder. Nævnet vurderer også, at opstillingen af bænke ikke vil være i strid med de i naturbeskyttelseslovens § 50, stk. 2, og stk. 3 nævnte hensyn.

Under hensyn hertil kan nævnet i medfør af naturbeskyttelseslovens § 50, stk. 1, godkende de af Odsherred kommune opstillede principper for godkendelse af bænke i de omhandlede fredede områder ved Sejerøbugten, herunder anvendelse af de angivne materialer og farver.

Tilladelsen bortfalder såfremt den ikke er udnyttet inden 3 år, jf. naturbeskyttelseslovens § 50, jf. § 66, stk. 2.

Rolf Dejløw

Svend Erik Hansen

Ejnert Sørensen

Klagevejledning.

Klagefristen udløber 4 uger efter, at afgørelsen er meddelt. Er afgørelsen offentligt bekendtgjort, regnes klagefristen dog altid fra bekendtgørelsen. Hvis klagefristen udløber på en lørdag eller helligdag, forlænges klagefristen til den følgende hverdag.

Hvis du ønsker at klage over denne afgørelse, kan du klage til Natur- og Miljøklagenævnet. Du klager via Klageportalen, som du finder et link til på forsiden af www.nmkn.dk. Klageportalen ligger på www.borger.dk og www.virk.dk. Du logger på www.borger.dk eller www.virk.dk, ligesom du plejer, typisk med NEM-ID. Klagen sendes gennem Klageportalen til den myndighed, der har truffet afgørelsen. En klage er indgivet, når den er tilgængelig for myndigheden i Klageportalen. Når du klager, skal du betale et gebyr på 500 kr. Du betaler gebyret med betalingskort i Klageportalen.

”Klage til Natur- og Miljøklagenævnet kan alternativt indgives via Klageportalen, som du finder på www.nmkn.dk eller på www.borger.dk eller www.virk.dk. Du logger på borger.dk eller virk.dk, ligesom du plejer. Klagen sendes gennem Klageportalen til Natur- og Miljøklagenævnet. En klage er indgivet, når den er tilgængelig for Natur- og Miljøklagenævnet i Klageportalen. Det bemærkes, at i Klageportalens trin ”Beskrivelse af klagen” skal du vælge ”Særlige klagetyper ” og derefter enten ”Vælg denne type, hvis din klage vedrører en fredningsafgørelse efter naturbeskyttelseslovens § 40” eller ”Vælg denne type, hvis din klage vedrører lov om naturbeskyttelse, § 37 a stk. 3 og § 37, stk. 4”.”

Natur- og Miljøklagenævnet skal som udgangspunkt afvise en klage, der kommer uden om Klageportalen, hvis der ikke er særlige grunde til det. Hvis du ønsker at blive fritaget for at bruge Klageportalen, skal du sende en begrundet anmodning til den myndighed, der har truffet afgørelse i sagen. Myndigheden videregiver herefter anmodningen til Natur- og Miljøklagenævnet, som træffer afgørelse om, hvorvidt din anmodning kan imødekommes.

Klageberettigede er, jf. naturbeskyttelseslovens § 86:

- adressaten for afgørelsen
- ejeren af den ejendom, som afgørelsen vedrører
- offentlige myndigheder
- en berørt nationalparkfond
- lokale foreninger og organisationer, som har en væsentlig interesse i afgørelsen,
- landsdækkende foreninger og organisationer, hvis hovedformål er beskyttelse af natur og miljø, og
- landsdækkende foreninger og organisationer, som efter deres formål varetager væsentlige, rekreative interesser, når afgørelsen berører sådanne interesser.

Gebyret tilbagebetales, hvis

1. klagesagen fører til, at den påklagede afgørelse ændres eller ophæves,
2. klageren får helt eller delvis medhold i klagen, eller
3. klagen afvises som følge af en overskredet klagefrist, manglende klageberettigelse eller fordi klagen ikke er omfattet af Natur- og Miljøklagenævnets kompetence.

Det bemærkes, at hvis den eneste ændring af den påklagede afgørelse er forlængelse af frist for efterkommelse af afgørelse som følge af den tid, der er medgået til at behandle sagen i klagenævnet, tilbagebetales gebyret dog ikke.

Natur- og Miljøklagenævnet kan også beslutte at tilbagebetale klagegebyret hvis

1. der er indledt forhandlinger med afgørelsens adressat og/eller førsteinstansen om projektilpasninger, og disse forhandlinger fører til, at klager trækker sin klage tilbage, eller
2. klager i øvrigt trækker sin klage tilbage, før Natur- og Miljøklagenævnet har truffet afgørelse i sagen.

Gebyret tilbagebetales dog ikke, hvis nævnet vurderer, at der er forhold, der taler imod at tilbagebetale gebyret, f.eks. hvis klagen trækkes tilbage meget sent, herunder efter at klager har haft et afgørelsesudkast i partshøring.

Tilladelsen må i henhold til naturbeskyttelseslovens § 87, stk. 3, ikke udnyttes for klagefristen er udløbet, eller behandling af eventuel klage måtte være afsluttet.

Det følger endvidere af naturbeskyttelseslovens § 50, stk. 1, jf. § 66, stk. 2, at tilladelsen bortfalder, hvis den ikke udnyttes inden 3 år efter, at den er givet.

Kopi sendes til:

Odsherred kommune, kommune@odsherred.dk

Naturstyrelsen, Det Åbne Land, Haraldsgade 53, 2100 København Ø. nst@nst.dk

Danmarks Naturfredningsforening, Masnedøgade 20, 2100 København Ø. dn@dn.dk

Danmarks Naturfredningsforening, lokalafdeling, odsherred@dn.dk,

Dansk Ornitologisk Forening, Vesterbrogade 140, 1620 København V. natur@dof.dk

Dansk Ornitologisk Forening, lokalafdeling odsherred@dof.dk

Friluftsrådet v/Caroline Seehusen, Buerupvej 4, 4450 Jyderup. kreds14@friluftsradet.dk

Rolf Dejløw

Ejnert Sørensen