

Afgørelser – Reg. nr.: 03076.01

Fredningen vedrører: Bjergeborg

Domme

Taksationskommissionen

Naturklagenævnet

Overfredningsnævnet

Fredningsnævnet

27-09-1968

Kendelser

Deklarationer

FREDNINGSNÆVNET >

1967. 2. 24. - 3.
Holmsland Klitsogn

Ansøder:
Kavolbet Hans D. 1967 -
Smudsen, Ringkjøbing

FOTOKOPI
RINGKJØBING AMT

1967. 2. 24. - 3.

1967. 2. 24. - 3. nov. 1968

18.11.1967 * 1808

S K Ø D E

Undertegnede den selvejende institution "S o m m e r-
l e j r e n B j æ r g e b o r g" sælger, skøder og endelig
overdrager herved til S t a t e n v/ Ministeriet for kulturel-
le anliggender, den institutionen tilhørende parcel matr. nr.
156 ny Sogaard Hovedgaard n.m., Holmsland Klitsogn af hart-
korn 04 alb.

Overtagelsen er sket den 1. marts 1967, fra hvilket
tidspunkt det solgte har henligget for køberens regning og ri-
siko i enhver henseende.

Arealerne er overtaget i den stand, hvori de er og fo-
refindes og skal tilhøre køberen med rette tilhørende og til-
liggende og med rettigeder og pligter, herunder de servitut-
ter der iflg. landinspektørenklæring jfr. tinglysningslovens
§ 22 vedrører det solgte.

Sælgeren er forpligtet til at frigøre parcellen for
adrument lyst 8. november 1964 om salg, udstykning m.v.

Det solgte overdrages fri for panteguld.

Købesummen, der er aftalt til kr. 220.000,-, skriver
tohundredtotitotusinde kroner, samt rente heraf 6% fra den
1. marts til 12. august 1967 - kr. 5.903,26 - ialt kr.

STATENS NATURFREDNINGSS-
OG LANDKABSKJØBULENT

20. MAR. 1975

225.903,26, er deponeret i A/S Varde Bank. Købesummen frigøres i henhold til en af sælgeren udstedt uigenkaldelig fuldmagt til fordel for A/S Varde Bank, når nærværende skøde er tinglyst uden retsanmærkninger.

Vi, køber og sælger, erklærer på tro og love, at værdien af det solgte er lig købesummen, og at det solgte ikke omfatter skov eller fredskovspligtig grund.

Det deklarerer og bestemmes, at personer boende på sælgerens restejendom har ret til færdsel fra matr. nr. 156 g til stranden over den herved solgte parcel, uanset det måtte blive nødvendigt i en kortere eller længere periode at standse offentlighedens adgang til arealet, f.eks. af klitfredningsmæssige grunde. Der tillægges ikke ved denne bestemmelse ret til inahaverne nogen videre adgangsret til arealet, end der til enhver tid tilkommer køberen. De berettigede skal følge de anvisninger, der af køberen gives med hensyn til hvilken del af arealet, der må benyttes til udøvelse af nævnte færdselsret.

Denne bestemmelse begæres tinglyst servitutstiftende på matr. nr. 156 ry Søgaard Hovedgaard, Holmsland Klit sogn. Påtaleberettiget er den til enhver tid værende ejer af matr. nr. 156 t.

Det deklarerer og bestemmes endvidere, at matr. nr. 156 g skal bevares i sin nuværende tilstand. Bortset fra de nedenfor nævnte undtagelser, skal bebyggelse ikke være tilladt. Opstilling af boder, skure, master og andre skæmmende indretninger må ikke finde sted. Området må ikke tilplantes, ligesom der ikke må foretages ændringer i terrænet i form af afgravning og påfyldning. Området må ikke benyttes til camping. Henkastning af affald eller etablering af bilophugningsplads må ikke finde sted.

Ovenstående skal dog ikke være til hinder for, at ejeren af matr. nr. 156 t må opføre de til feriekolonien nødvendige bygninger, et i henhold til landvæsenskommissionskendelse tilladt vandværk, samt en transformatorstation efter de påtaleberettigedes godkendelse af bygningernes udseende og placering.

Denne bestemmelse begæres tinglyst servitutstiftende på matr. nr. 156 t. Påtaleberettiget er Fredningsnævnet for Ringkjøbing Amt og Ringkjøbing Amtsråd.

Angående det iflg. foranstående vandværk bemærkes, at e-
jeren af 150 t har ret til at anbringe de fornødne vandborin-
ger dels i 150 t, men også i den solgte parcel, matr. nr. 150py.

Omkostningerne ved ejendommens udstykning, såvel som nær-
værende skødes oprettelse, stempling og tinglysning udredes af
køber og sælger hver med halvdelen. Skødet er endeligt.

, den september 1968.

Som sælger: For den selvejende institution "Sommerlejren Bjærg-
borg": I bestyrelsen:

J. W. Lindberg *H. Nielsen*
Gerhard Hansen *Larsen & Thomsen*
Bredholmsvej 53 Ribevej 5 - 1. tv. - 1. sal
Evinlyngsvej 11 - 1. sal - 1. sal
A. Rits *Handisrupgaard*
Overlærer

At foranstående underskrifter er ægte, aauteringen
rigtig og underskriverne myndige, bekræftes herved:

Navn: *A. Rits* Navn: *Handisrupgaard*
Stilling: *Overlærer* Stilling: *Handisrupgaard*
Bopæl: *Handisrupgaard* Bopæl: *Handisrupgaard*

København, den september 1968.

Som køber:

MINISTERIET FOR KULTURELLE ANLIGGENDER, den 27/9 1968

P. M. V.

E.B.

Bo Rasmussen

Nærværende skøde begæres tillige tinglyst som
servitutstiftende.

P. V. V.

K. Vilgaard-Knudsen

K. Vilgaard-Knudsen

Højre landbrugsministeriets approbation af 28/6 1968 er
nr. 156. nr. Sog. hvedg. by Hølv. sogn,
skyldsæt for hartkorn 0 td. 0 sk. 0 fdk. 1/4 alb. Arealet,
der ikke er særskilt vurderet, udgør ikke en landbrugsejendom
eller nogen del af en sådan og er ikke i matriklen noteret som
en del af en samlet fast ejendom.

Løbe nr. 4007

RINGKØBING AMTSTUE, den 15. NOV. 1968

Wolf-Jürgensen
Eksp. sekr.

E. Høykoop

i Bort i Dagbog for Stokreds Nr. 93, Ringkøbing Kristian 1968

den 15 NOV. 1968

Fra Tinglosg. Ed. *12 450* *12 450*
Tert og med tilføjet foretst, *ca 400*
SØGDELSE PÅ ENDELIGT *12 450*

Tilbage bly. *12 450*
Anm. *12 450* Forord for *12 450*
Kommunikation på 156 de *12 450*
Kommunikation.

- 2) De gamle *12 450*
- 3) *12 450*

12 450

Forenet Fonde retsammeorkning annulleres

Ringkøbing, den 16/11 1969

12 450

DISPENSATIONER>

Afgørelser - Reg. nr.:

Herunder ses afgørelser i dispensationssager for denne fredning

Retten i Herning, 2. afdeling
Nygade 1-3, 7400 Herning
Tlf. 97 22 22 00

Herning, den 1. marts 1994
R.A.F. 8/94

Telecom A/S
Banegårdspladsen 2
6000 Kolding

Ringkøbing amtskommune har videresendt en ansøgning til fredningsnævnet om tilladelse til etablering af telekabel fra forstærkerstationen i Blåbjerg til Bjergerborg Strand ved Skodbjerg med videre forbindelse gennem Vesterhavet og Skagerak til Norge.

I den anledning meddeler nævnet herved i medfør af Naturbeskyttelseslovens § 50 fornøden tilladelse til etablering af telekabel fra forstærkerstationen i Blåbjerg til Bjergerborg Strand ved Skodbjerg med videre forbindelse gennem Vesterhavet og Skagerak til Norge, idet det forudsættes, at der efter nedlæggelsen sker fuldstændig reetablering.

Tilladelsen bortfalder, såfremt den ikke er udnyttet inden 3 år fra tilladelsens meddelelse, jfr. Naturbeskyttelseslovens § 66, stk. 2.

Afgørelsen kan efter lov om Naturbeskyttelse, § 85, jfr. § 87 inden 4 uger fra den dag, afgørelsen er meddelt, indbringes for Naturklagenævnet, der afgør klager, der er indgivet af miljøministeren eller indeholder spørgsmål, som efter nævnets vurdering har meget væsentlig interesse i forhold til lovens formål, idet miljøministeren afgør andre klager.

Klagen skal indgives skriftligt til dette fredningsnævn på den ovenfor anførte adresse.

En tilladelse må ikke udnyttes, før klagefristen er udløbet. Er klage iværksat, kan tilladelsen ikke udnyttes, medmindre klagemyndigheden bestemmer andet.

Det bemærkes, at ansøgeren ikke herved er fritaget for at søge eventuelle andre tilladelser, som lovgivningen måtte kræve.

Med venlig hilsen

H. Stamp

Herning, 20. juni 2022
FN-MJV-03-2022

Ringkøbing-Skjern kommune
michael.vejrup@rksk.dk

Ansøgning om at etablere en 2,5 meter bred asfalteret cykelsti langs med Sdr. Klitvej omkring Bjerregård – Holmsland Klit – Bjergeborg – R.A.F. 51/1998 – Værnengene.

Ringkøbing-Skjern Kommune har søgt om dispensation til etablering af en 10 km lang asfalteret cykelsti langs med Sdr. Klitvej, som forløber på odden mellem Ringkøbing Fjord og Vesterhavet fra Værnengene i syd til Sønder Haurvig i nord. Cykelstien vil løbe gennem følgende fredninger:

Værnengene
Bjergeborg
Holmsland Klit.

Ansøgningen

Af ansøgningen fremgår:

”...

Ringkøbing-Skjern ønsker at etablere en 2,5 meter bred asfalteret cykelsti langs med Sønderklitvej i området omkring Bjerregård. Cykelstien er 10 km lang. For at cykelstien påvirker naturen og landskabet mindst muligt, lægges den lige op ad Sdr. Klitvej. Cykelstien ønskes etableret for at forbedre borgernes mulighederne for dels at være aktiv i naturen og dels at få mulighed for flere rekreative oplevelser i naturen.

Cykelstiens ønskede placering er gengivet på nedenfor gengivne kort, tillige med tegning vedrørende cykelstiens tværsnitsprofil, med bredden af stien og skråningerne.

Bredden på grøften er varierende mellem 1.5-2m.

På tegningen er der to scenarier.

1: er, hvor der er afstand på ca. 4-5m mellem cykelstien og vejen, og en grøft ind imellem.

2: er, hvor cykelstien ligger ca.1,5m væk fra vejen, i dette tilfælde er der ingen grøft, men en nedløbsbrønd. Det er disse to, som bruges. Dog er der et sted, hvor der også skal etableres en støttemur ved en klit. Den er også vist som skitse.

...”

Bortset fra starten af cykelstien fra syd i Værnengene forløber den påtænkte cykelsti i kanten af fredningerne.

Ringkøbing-Skjern Kommunen vil meddele dispensation fra §3-beskyttelsen på vilkår især om materialehåndtering mv.:

Det fremgår blandt andet af kommunens udkast til dispensation:

”...

anlæggelse af cykelstien vurderes som en særlig samfundsmæssig interesse om at styrke borgernes muligheder for at opleve natur og at være fysisk aktiv i naturen. Det er almindelig kendt at adgang til naturen har stor positiv betydning for den almindelige persons livskvalitet og sundhed.

Det vurderes endvidere, at de landskabelige interesser ikke bliver væsentlig forringet, og der ikke kommer til at blive væsentlige ændringer i landskabet. På samme måde vurderes det, at området ikke væsentligt forringes som økologisk forbindelse.

...”

Fredningerne

Værneengene

Af Naturklagenævnets afgørelse af 24. juni 2004 fremgår:

§ 1. Fredningens formål

Fredningen har til formål at bevare og forbedre områdets landskabelige, naturmæssige og kulturelle værdier, herunder at medvirke til at skabe grundlag for at sikre og genoprette en gunstig bevaringsstatus for de arter og naturtyper, det internationale naturbeskyttelsesområde er udpeget for at beskytte. Fredningen skal endvidere sikre offentlighedens adgang til de dele af området, hvor dette er foreneligt med naturværdierne. Fredningen har særligt til formål: at opretholde Værneengene og engområderne langs Nymindestrømmen samt poldene som åbne landskaber med rørskov og græssede enge og strandenge, som tilgodeser plantelivet og herudover især vade- og andefugle samt gæs knyttet til disse landskabstyper, at opretholde Bjålum Klit og klitområderne på Holmsland som åbne klitområder, samt at sikre at hyttebyerne på Store Mjøl, Lille Mjøl og Grønbjerg fortsat kan henligge som primitive hyttebyer med hytternes nuværende størrelse og faciliteter.

§ 3 Terrænændringer, afvanding mv.

Der må ikke ske terrænændringer, herunder udnyttelse af råstoffer, foretages yderligere afvanding eller tilsvarende indgreb. Undtaget fra forbudet mod terrænændringer er alene arbejder i forbindelse med sandflugtsbekæmpelse, vedligeholdelsesarbejder på klitter og dæmninger samt vedligeholdelsesmæssige oprensninger af bestående kanaler og grøfter, som er nødvendige for opretholdelse af den landbrugsmæssige og fiskerimæssige udnyttelse af arealerne.

...

§ 8 Almenhedens færdsel og ophold samt udlæg af stier mv.

De på kort I viste stier anlægges og vedligeholdes til gående færdsel i fornødent omfang af amtet. Detaljer i stiforløbet aftales med de berørte lodsejere ved stiernes anlæg. Der er eller kan udlægges parkeringspladser, fugletårn og udstilling som vist på kortet. Der kan efter aftale med lodsejerne og efter fredningsnævnets nærmere godkendelse laves yderligere mindre stianlæg, opstilles fugletårne, fugleskjul mv. Anlæg, reparation, vedligeholdelse mv. foretages af amtet uden udgifter for lodsejerne. Reparation og vedligeholdelse af stier og parkeringspladser kan ske ved genbrug af bygningsmaterialer, men der skal ske afdækning med grus eller andet naturligt materiale.

...”

Bjergeborg

Af skøde lyst den 27. september 1968 vedrørende matrikelnummer 156 nv, Søgaard Hovedgaard m.m. Holmsland Klit Sogn, fremgår følgende bestemmelse:”...

Det deklareres og bestemmes endvidere, at matrikel nr. 156 t skal bevares i sin nuværende tilstand. Bortset fra de nedenfor nævnte undtagelser skal bebyggelse ikke være tilladt. Opstilling af boder, skure, master og andre skæmmende indretninger må ikke finde sted. Området må ikke tilplantes, ligesom der ikke må foretages ændringer i terrænet i form af afgravning og påfyldning. Området må ikke benyttes til camping. Henkastning af affald eller etablering af bilophugningsplads må ikke finde sted.

...”

Holmsland Klit

Af Overfredningsnævnets kendelse af 10. januar 1964 fremgår:

Ejeren af matr.nr. 168, Søgaard Hovedgaard, Holmsland Klit sogn, landinspektør Gunnar Jessen, Varde, ved advokat Rosenlund tilbyder at lade nævnte ejendom indgå under fredning, således at staten overtager ejendomsretten og friholder Området for bebyggelse samt gør det tilgængeligt for offentligheden, mod at der udbetales ham en erstatning på kr. 6.500,-.

...

Da fredningsnævnet finder det nævnte område fredning fredningsværdigt, og den af ejeren forlangte erstatning rimelig,

e r a g t e s

Ejendommen matr.nr. 168 a Søgaard Hovedgaard, Holmsland Klit sogn, undergives fredning på de foran anførte vilkår.

...”

Natura 2000

Af Ringkøbing-Skjern Kommunes brev af 11. februar 2022 om projektets påvirkning af Natura 2000 området, fremgår blandt andet:

”...

820 meter af cykelstrækningen ligger inden for det internationale naturbeskyttelsesområde Ringkøbing Fjord og Nymindestrømmen, som er Natura 2000 område nr. 68 og Habitatområde H62 Fuglebeskyttelsesområde F43 og Ramsarområde R2. Den øvrige del af cykelstien løber langs med Sdr. Klitvej og grænsen af Natura 2000-området løber på modsatte side af Sdr. Klitvej.

...

Konsekvensen af etablering af cykelstien indenfor Natura 2000-området er et tab af naturtyper på udpegningsgrundlaget. Arealet af kortlagt klithede, som fjernes som følge af cykelstistrækningen er 0,2 ha (820m x 2,5m=2050m²). Inden for Natura 2000-området er kortlagt 398,5 ha klithede. Arealtabet vurderes at være en meget lille andel af habitatnaturtypen tilstede i Natura 2000-området.

...”

Kommunen har efter redegørelsen for påvirkningen af beskyttede naturtyper og beskyttede arter samlet set vurderet, at anlæggelse af cykelstien ikke indebærer forringelse af naturtyper og levesteder for arter eller betydelige forstyrrelser af arter, som området er udpeget for.

Sagsbehandling

Besigtigelse den 17. maj 2022

Til stede foruden nævnet:

Michael Vejrup, Ringkøbing-Skjern Kommune
Samuel Friberg, lodsejer Bjergerborg Fredningen
Benny Pedersen, Friluftsrådet

Danmarks Naturfredningsforening har sendt skriftlige bemærkninger til projektet.

Holmsland Klit

Michael Vejrup oplyste, at kommunen ønsker at anlægge en 2, 5 meter bred cykelsti, som skal forbinde den eksisterende vestkyststi fra Haurvig og ca. 8 km ned til Værnengene i syd.

Kommunen vil placere stien inden for den eksisterende grøft langs vejen, så stien kommer til at forløbe i en afstand af ½ til 1 meter langs vejen.

Danmarks Naturfredningsforening har meddelt, at de går ind for projektet, men gør opmærksom på, at skråningerne fra cykelstien og ind i terrænet bør afstemmes med det eksisterende klitteræn, så der graves skråninger, der passer ind i omgivelserne, ind i terrænet.

Stien skal forløbe hen over den nuværende vigeplads, da klitterne her ligger højt, for så vidt muligt at undgå at grave i klitterne.

Michael Vejrup oplyste, at kommunen vil forsøge at lade terrænet hælde ned mod stien, så det ser naturligt ud. Det afgravede vil hurtigt vokse til.

Der er tre typer af forløb, som vil blive anvendt alt efter, hvor meget plads, der er, og terrænets forløb.

Lodsejer foreviste området ved Bjergerborg Fredningen.

Han oplyste at området ud over hans matrikel ejes af Landerupgård Drengehjem og har været anvendt som ferielejr.

Lodsejer foreslog, at stien på dette stykke kan forløbe længere inde i skoven i stedet for langs vejen, da det vil give et spændende forløb at cykle igennem.

Michael Vejrup oplyste, at stien er planlagt til at ligge i vejkanten. Det vil betyde mindst muligt indgreb i det fredede naturområde og vil være mest skånsomt for miljøet. Endvidere kendes undergrunden ikke. Det vil også kræve mere vedligeholdelse, hvis der er træbevoksning på begge sider af vejen, som kan gro ind over denne.

Benny Pedersen oplyste, at Friluftsrådet går ind for at forlænge stien. Benny Pedersen foreslog, at man kan tage toppen af klitten i stedet for at lave en støttemur på de steder, hvor der er projekteret en mur, så det ser naturligt ud.

Michael Vejrup oplyste, at de vil gennemgå områderne, hvor der er projekteret en støttemur med henblik på eventuelt i stedet at grave i klitten, da de også gerne vil undgå en mur.

Stien skal hæves minimalt, så der kan løbe vand i grøften mellem vejen og stien, for at sikre, at den ikke oversvømmes

På stedet ved indkørslen til ejendommen, Sønder Klitvej 200, skal stien nødvendigvis hæves op til denne vej. Der vil imidlertid ikke blive tale om en markant dæmning.
..."

Danmarks Naturfredningsforening, Ringkøbing-Skjern afd., har sendt følgende bemærkninger til projektet:
"..."

1. De nye skrån timer i klitarealet, som projektet giver anledning til, foreslås anlagt med en skrån timerhældning svarende til en naturlig dannet klit, således at oplevelsen af klitarealet ikke skæmmes af nye stejle "vejskrån timer".
2. Projektet bør bidrage til fjernelse af invasive arter så som Rosa Rugosa samt evt. Japansk Pileurt, f.eks ved at de materialer på strækningen som opgraves og genbruges i anlægget bliver sigtet for rødder inden der sker genbrug/indbygning.
3. Med disse bemærkninger anbefales projektet.
..."

Ingen af de berørte lodsejere og interessegrupper i øvrigt, har haft bemærkninger til projektet.

Fredningsnævnets afgørelse

Fredningsnævnet har efter votering truffet følgende afgørelse:

Fredningsnævnet meddeler i medfør af naturbeskyttelseslovens § 50, stk. 1, og 2, dispensation til at anlægge en 2,5 meter bred asfalteret cykelsti langs med Sønderklitvej i overensstemmelse med ansøgningen, inden for fredningerne Holmsland Klit, Bjergerborg og Værnengene.

Stiens forløb er gengivet på nedenstående kort.

FREDNINGSNÆVNET FOR MIDTJYLLAND, VESTLIG DEL

Fredningen for Værnengene har særligt til formål at bevare og forbedre områdets landskabelige, naturmæssige og kulturelle værdier, herunder at medvirke til at skabe grundlag for at sikre og genoprette en gunstig bevaringsstatus for de arter og naturtyper, det internationale naturbeskyttelsesområde er udpeget for at beskytte. Fredningen skal endvidere sikre offentlighedens adgang til de dele af området, hvor dette er foreneligt med naturværdierne.

Fredningerne Holmsland Klit og Bjergerborg har til formål at bevare området.

Fredningsnævnet vurderer, at det ansøgte ikke er i strid med fredningernes formål.

Nævnet har lagt vægt på, at det med Ringkøbing- Skjern Kommunes vurdering af projektets påvirkning af Natura 2000 området, kan lægges til grund, at det ansøgte ikke vil påvirke de internationale naturbeskyttelsesområder væsentligt og ikke kan beskadige yngle- eller rasteområder for dyrearter på habitatdirektivets bilag IV eller plantearter optaget på habitatdirektivets bilag IV.


Nævnet har ligeledes lagt vægt på, at projektet medvirker til at sikre offentlighedens adgang i og brug af naturen.

Ingen interessegrupper har haft indvendinger mod projektet.

Dispensationen meddeles på følgende


Vilkår

- Stien skal anlægges så skånsomt som muligt med hældninger mod terrænet i videst muligt omfang.







FREDNINGSNÆVNET FOR MIDTJYLLAND, VESTLIG DEL




FREDNINGSNÆVNET FOR MIDTJYLLAND, VESTLIG DEL




FREDNINGSNÆVNET FOR MIDTJYLLAND, VESTLIG DEL





FREDNINGSNÆVNET FOR MIDTJYLLAND, VESTLIG DEL



FREDNINGSNÆVNET FOR MIDTJYLLAND, VESTLIG DEL




FREDNINGSNÆVNET FOR MIDTJYLLAND, VESTLIG DEL





FREDNINGSNÆVNET FOR MIDTJYLLAND, VESTLIG DEL






FREDNINGSNÆVNET FOR MIDTJYLLAND, VESTLIG DEL







Der kan klages over denne afgørelse til Miljø- og Fødevareklagenævnet. Klagefristen udløber 4 uger efter, at afgørelsen er meddelt. Er afgørelsen offentligt bekendtgjort, regnes klagefristen dog altid fra bekendtgørelsen. Klagen skal ifølge lov om naturbeskyttelse § 87 afgives via Miljø- og Fødevareklagenævnets digitale selvbetjening, jf. vejledning på klagenævnets hjemmeside www.naevneneshus.dk. Klagefristen udløber ved midnat på dagen for klagefristens udløb. Hvis klagefristen udløber på en lørdag eller en helligdag, forlænges fristen til den følgende hverdag.

Klageberettigede er, jf. naturbeskyttelseslovens § 86:

- Adressaten for afgørelsen,
- ejeren af den ejendom, som afgørelsen vedrører,
- offentlige myndigheder,
- en berørt nationalparkfond,
- lokale foreninger og organisationer, som har en væsentlig interesse i afgørelsen,
- landsdækkende foreninger og organisationer, hvis hovedformål er beskyttelse af natur og miljø, og
- landsdækkende foreninger og organisationer, som efter deres formål varetager væsentlige, rekreative interesser, når afgørelsen berører sådanne interesser.

Det er en betingelse for Miljø- og Fødevareklagenævnets behandling af en klage, at den, der klager indbetaler et gebyr på 900 kr. for privatpersoner og 1.800 kr. for virksomheder og organisationer (2016-niveau). Klagegebyret reguleres den 1. januar hvert år efter den af Finansministeriet fastsatte sats for det generelle pris- og lønindeks som løbende offentliggjort i forslag til finanslov med virkning for klager, der modtages i nævnet fra og med den 1. februar 2017. Nævnet offentliggør størrelsen af klagegebyret på sin hjemmeside www.naevneneshus.dk.

Gebyret opkræves i forbindelse med klagens oprettelse i Miljø- og Fødevareklagenævnets digitale selvbetjening. Klagen behandles først, når gebyret er betalt. Vejledning om gebyrbetalingen kan ligeledes findes på Miljø- og Fødevareklagenævnets hjemmeside www.naevneneshus.dk.

Gebyret tilbagebetales, hvis

- 1) klagesagen fører til, at den påklagede afgørelse ændres eller ophæves,
- 2) klageren får helt eller delvis medhold i klagen, eller
- 3) klagen afvises som følge af overskredet klagefrist, manglende klageberettigelse eller fordi klagen ikke er omfattet af Miljø- og Fødevareklagenævnets kompetence.

Det bemærkes, at hvis den eneste ændring af den påklagede afgørelse er forlængelse af frist for efterkommelse af afgørelse som følge af den tid, der er medgået til at behandle sagen i klagenævnet, tilbagebetales gebyret dog ikke.

Miljø- og Fødevareklagenævnet kan også beslutte at tilbagebetale klagegebyret, hvis

- 1) der er indledt forhandlinger med afgørelsens adressat og/eller førsteinstansen om projekttilpasninger, og disse forhandlinger fører til, at klager trækker sin klage tilbage, eller

FREDNINGSNÆVNET FOR MIDTJYLLAND, VESTLIG DEL

2) klager i øvrigt trækker sin klage tilbage, før Miljø- og Fødevareklagenævnet har truffet afgørelse i sagen.

Gebyret tilbagebetales dog ikke, hvis nævnet vurderer, at der er forhold, der taler imod at tilbagebetale gebyret, f.eks. hvis klagen trækkes tilbage meget sent, herunder efter at klager har haft et afgørelsesudkast i partshøring.

En tilladelse må i henhold til naturbeskyttelseslovens § 87, stk. 3, ikke udnyttes før klagefristen er udløbet, eller behandling af en eventuel klage måtte være afsluttet.

Det følger endvidere af naturbeskyttelseslovens § 50, stk. 1, jf. § 66, stk. 2, at en tilladelse bortfalder, hvis den ikke udnyttes inden 3 år efter, at den er givet.

Med venlig hilsen



Joy Winter