

Afgørelser – Reg. nr.: 02995.00

Fredningen vedrører: Egeskov Slot

Domme

Taksationskommissionen

Naturklagenævnet

Overfredningsnævnet 24-03-1964

Fredningsnævnet 15-05-1963

Kendelser

Deklarationer

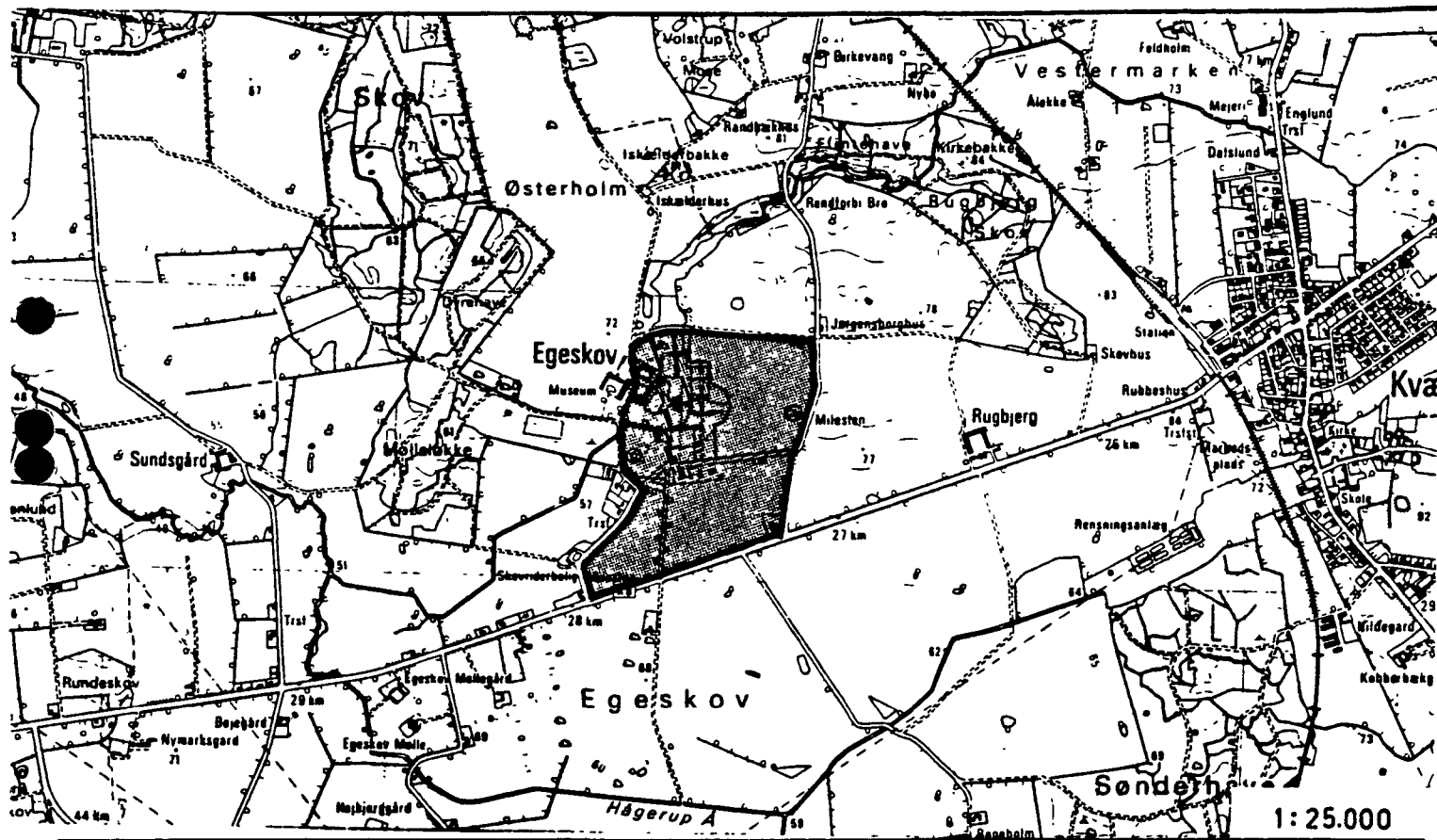
OVERFREDNINGSNÆVNET >

Lokalitet: Egeskov Slots omgivelser

Kommune: Ryslinge

Sogn : Kværndrup

Reg. nr.: 477-02-02



Ejer : Privat

Areal : ca. 50 ha

Fredet : FN 15/5-1963

OFN 24/3-1964

Formål : Landskabsbevaring.

Indhold : Der må ikke uden samtykke fra Nationalmuseet og fredningsnævnet opføres nogen bygninger eller foretages væsentlige ændringer i den eksisterende bebyggelse. Den ubebyggede del af det fredede område må ikke anvendes til andre erhverv end landbrug. Der må ikke anbringes skure, boder m.m., ligesom der ikke må foretages beplantning, der hindrer udsigten til Egeskov Slot. Lindealleen fra hovedvejen nordpå mod Egeskov Slot fredes.

24/3-1964

U D S K R I F T

a f

OVERFREDNINGSNÆVNETS KENDELSESPROTOKOL.

År 1964, den 24. marts, afsagde Overfredningsnævnet følgende

k e n d e l s e

i sag nr. 1674/63 vedrørende fredning af Egeskov slots omgivelser.

I den af fredningsnævnet for Svendborg amtsrådsreds den 15. maj 1963 afsagte kendelse hedder det:

"Den 17. og 21. april 1961 blev der mellem kammerherre, hofjægmester, greve Gregers Ahlefeldt-Bille og naturfredningsnævnet for Svendborg amt indgået en overenskomst om fredning af Egeskov slots omgivelser, hvorved der pålagdes matr.nr. 14_a, Egeskov by, Kværndrup sogn, og matr.nr. 1_a, Egeskov hovedgård indskrænkende bestemmelser med hensyn til bebyggelse og benyttelse.

Det hedder i overenskomstens post 4:

"Det er fra ejerens side en forudsætning for fredningens opretholdelse, at der snarest muligt pålægges den gamle skoles areal matr.nr. 18_c og 18_d, Egeskov by, Kværndrup sogn, tilsvarende fredningsbestemmelser. Er sådan fredning af skolens areal og bygninger ikke gennemført senest inden udgangen af året 1962, er ejeren berettiget til at opsige de ejendommen ifølge foranstående pålagte forpligtelser med eet års varsel til en 1. januar."

Efter overenskomstens indgåelse har fredningsnævnet ført forhandlinger med Kværndrup sogneråd om den nævnte fredning af matr. nr. 18_c og 18_d. Da disse forhandlinger har været resultatløse, har

fredningsnævnet fremsat følgende forslag til fredning af Egeskov slots omgivelser:

1.

Fredningen omfatter matr.nr. 14a, 18c og 18d af Egeskov by, Kværndrup sogn, og en del af matr.nr. 1a, Egeskov hovedgård, Kværndrup sogn, således som afgrænset på vedhæftede kort.

2.

Indenfor det fredede område må der ikke uden samtykke fra Nationalmuseet og naturfredningsnævnet opføres nogen bygning eller foretages væsentlige ændringer i den eksisterende bebyggelse. Bortset fra slottet kan eksisterende bygninger dog frit nedrives.

3.

Den ubebyggede del af det fredede område må ikke anvendes til andre erhverv end landbrug, havebrug eller gartneri og må ikke benyttes til oplagsplads for varer, der ikke naturligt henhører til disse erhverv. Der må ikke på det fredede område anbringes skure, boder, master eller andre skæmmende indretninger, ligesom der ikke må opstilles reklameskilte eller foretages beplantning, der hindrer udsigten til Egeskov slot fra de veje, der begrænser det fredede område.

4.

Lindealléen fra hovedvejen nordpå mod Egeskov slot fredes. Træer, der går ud, eller som det er nødvendigt at fælde på grund af alder, erstattes med nye ved ejerens foranstaltning.

5.

Påtaleretten tilkommer fredningsnævnet for Svendborg amtsråds-kreds, forsåvidt angår post 2 dog tillige Nationalmuseet.

Fredningsnævnet har behandlet sagen på en række møder, til hvilke ejendommenes ejere og panthavere har været indkaldt på den i naturfredningslovens § 10, stk. 2, foreskrevne måde. Om møderne er der endvidere givet meddelelse til Nationalmuseet, Svendborg amtsråd og Kværndrup sogneråd.

Ejerne af Egeskov gods, hvorunder matr.nr. 14a, Egeskov by, og matr.nr. 1a, Egeskov hovedgård hører, greve Gregers Ahlefeldt-Laurvig-Bille og greve Claus Ahlefeldt-Laurvig-Bille har erklæret sig enig i, at fredningen sker i overensstemmelse med forslaget og har ikke gjort krav på erstatning.

Ingen af panthaverne i de nævnte matrikelnumre har givet møde eller fremsat krav på erstatning.

Ejeren af matr.nr. 18c og 18d af Egeskov by, Kværndrup sogn, fru Liisa Helena Sørensen har protesteret mod fredningen og har, såfremt den gennemføres, påstået sig tilkendt 40.000 kr. i erstatning, idet hun har oplyst, at hun har købt ejendommen, for at hendes mand kan flytte en af ham drevet fabriksvirksomhed til denne.

Matr.nr. 18c og 18d er behæftet således:

Østifternes Kreditforening	45.000 kr.
Østifternes Land-Hypothekforening	20.300 kr.
Kværndrup kommune	73.950 kr.
Ejerpantebrev	30.000 kr.

tiltransporteret Investerings-aktieselskabet af 1958, Sct. Annæ Plads 22, København K.

Kværndrup sogneråd har som panthaver sluttet sig til fru Sørensens påstand og har krævet erstatningen udbetalt til sognerådet.

Investerings-aktieselskabet af 1958 har ligeledes sluttet sig til fru Sørensens påstand, men har påstået en eventuelt erstatning fordelt mellem panthaverne.

Fru Sørensen har sluttet sig til denne påstand.

Østifternes Kreditforening og Østifternes Land-Hypothekforening har erklæret sig enig i, at erstatningen udbetales til Kværndrup sogneråd til afskrivning på sognerådets pantebrev i ejendommen.

Fredningsnævnet finder, at det af fredningsforslaget omfattede område på grund af dets skønhed, beliggenhed og ejendommelighed har så væsentlig betydning for almenheden, at det i medfør af naturfredningslovens § 1, stk. 1, bør fredes i overensstemmelse med forslaget.

Den fru Liisa Helena Sørensen tilkommende erstatning fastsættes til 20.000 kr. Det er herved taget i betragtning, dels at hele det under matr.nr. 18c og 18d hørende areal ligger inden for en afstand af 100 meter fra hovedvej nr. 8, og derfor allerede er undergivet den af naturfredningslovens § 25, stk. 4, følgende indskrænkning med hensyn til bebyggelse, dels at fru Sørensen, da hun erhvervede ejendommen, var bekendt med, at der havde været forhandlet om fredning af ejendommen.

I overensstemmelse med den af Kværndrup sogneråd derom nedlagte påstand, vil erstatningen være at udbetale til sognerådet.

Erstatningen udredes som nedenfor bestemt.

Kendelsen vil være at tinglyse på de nedenfor anførte ejendomme med prioritet forud for pantegæld.

Påtaleretten tilkommer fredningsnævnet for Svendborg amtsråds-

kreds, for såvidt angår fredningsbestemmelsernes post 2 dog tillige Nationalmuseet."

Konklusionen er sålydende:

"Matr.nr. 14a, 18c og 18d af Egeskov by, Kværndrup sogn, og en del af matr.nr. 1a, Egeskov hovedgård, Kværndrup sogn, således som afgrænset på vedhæftede kort, fredes som ovenfor nærmere fastsat.

Erstatningen for fredningen af matr.nr. 18c og 18d fastsættes til 20.000 kr. med rente 5% p.a. fra denne kendelses afsigelse til betaling sker, hvilket beløb vil være at udbetale til Kværndrup sogneråd til afskrivning på sognerådets pantebrev i ejendommen.

Af erstatningsudgiften udreder statskassen 3/4 eller 15.000 kr., medens resten 5.000 kr. udredes af Svendborg amtsfond og de i amtsråds kredsen værende købstæder i forhold til indbyggertal ved sidst offentliggjorte folketælling."

Kendelsen er indbragt for Overfredningsnævnet i medfør af lov om naturfredning § 19, stk. 3, og tillige påanket af fru Lissa Helena Sørensen - med tilladelse af ministeriet for kulturelle anliggender - samt af Investeringsaktieselskabet af 1958 som panthaver.

Overfredningsnævnet har den 6. september 1965 besigtiget de pågældende arealer og har herunder forhandlet med de i sagen interesserede parter greve Gregers Ahlefeldt-Laurvig-Bille, direktør Vagn Sørensen, nationalmuseet samt repræsentanter for panthaverne i matr.nr. 18c og 18d, Egeskov by, Kværndrup sogn, Kværndrup kommune og ovennævnte Investeringsaktieselskab.

Overfredningsnævnet finder, at fredningsnævnets kendelse i henhold til de deri anførte grunde bør stadfæstes med følgende ændringer, om hvilke der i forbindelse med besigtigelsen samt under senere forhandlinger er opnået enighed med såvel sagens parter samt panthaverne:

1. Fredningsservitutens § 2 ændres således, at sidste pkt. om forbud mod nedrivning af bygninger udgår, idet dette spørgsmål afgøres ved særlig deklaration med nationalmuseet som påtaleberettiget.
2. En på matr.nr. 18c og 18d bag skolebygningen beliggende garage må ombygges til svejserum.
3. Det i fredningsservitutens § 3 indførte forbud mod reklame-skiltning ændres derhen, at skiltning, der alene angiver virksomhedens art, er tilladt, såfremt den i forvejen anmeldes over for det påtaleberettigede fredningsnævn.
4. Den ejeren af matr.nr. 18c og 18d tilkommende erstatning fastsættes til 25.000 kr.
5. Nævnte erstatningsbeløb udbetales i sin helhed til panthaveren, Kværndrup kommune.

Et kort nr. SV 114, udvisende grænserne for det fredede areal, der ialt andrager ca 50 ha, er vedhæftet nærværende kendelse.

T h i b e s t e m m e s :

Den af fredningsnævnet for Svendborg amtsrådsreds den 15. maj 1963 afsagte kendelse om fredning af Egeskov slots omgivelser stadfæstes med de af det foranstående følgende ændringer.

I erstatning til ejeren af matr.nr. 18c og 18d, Egeskov by, Kværndrup sogn, fru Liisa Helena Sørensen, udredes 25.000 kr., med

renter 5% p.a. fra 15. maj 1963, til betaling sker, hvilket beløb i sin helhed vil være at udbetale til Kværndrup kommune til afskrivning på kommunens pantebrev i ejendommen.

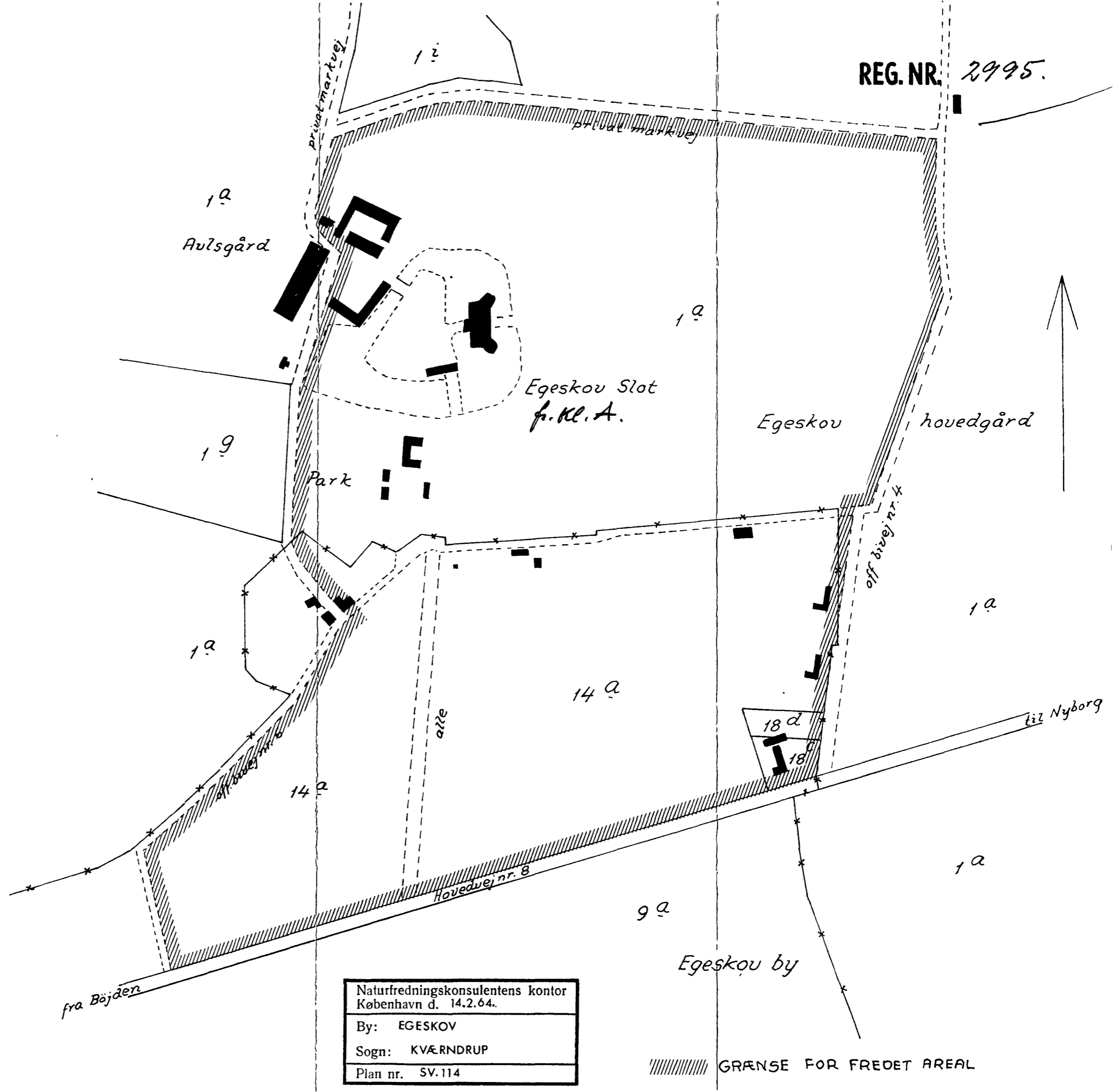
Af erstatningsbeløbet udreder statskassen $3/4$, medens $1/4$ udredes af Svendborg amtsfond og de i amtsråds kredsen værende købstæder i forhold til indbyggerantal ved sidst offentliggjorte folketælling.

Udskriftens rigtighed
bekræftes.

Garde

Garde

REG. NR. 2995.



Naturfredningskonsulentens kontor København d. 14.2.64.
By: EGESKOV
Sogn: KVÆRNDRUP
Plan nr. SV.114

////// GRÆNSE FOR FREDET AREAL

FREDNINGSNÆVNET>

15/5.1963

CITERET FULDT UD I OFN AFG AF
24/3 1964

År 1963 den 15. maj afsagde naturfredningsnævnet for
Svendborg amtsrådsreds sålydende

K E N D E L S E :

i fredningssag nr. 83/1960

Fredning af Egeskov slots
omgivelser.

Den 17. og 21. april 1961 blev der mellem kammerherre,
hofjægermester, greve Gregers Ahlefeldt-Bille og naturfrednings-
nævnet for Svendborg amt indgået en overenskomst om fredning af
Egeskov slots omgivelser, hvorved der pålagdes matr.nr. 14 a Ege-
skov by, Kværndrup sogn, og matr.nr. 1 a Egeskov hovedgård ind-
skrænkende bestemmelser med hensyn til bebyggelse og benyttelse.

Det hedder i overenskomstens post 4:

" Det er fra ejerens side en forudsætning for frednin-
gens opretholdelse, at der snarest muligt pålægges den gamle sko-
les areal matr.nr. 18 c og 18 d Egeskov by, Kværndrup sogn, til-
svarende fredningsbestemmelser. Er sådan fredning af
skolens areal og bygninger ikke gennemført senest inden udgangen
af året 1962, er ejeren berettiget til at opsiges de ejendommen
ifølge foranstående pålagte forpligtelser med eet års varsel til
en 1. januar."

Efter overenskomstens indgåelse har fredningsnævnet ført
forhandlinger med Kværndrup sogneråd om den nævnte fredning af
matr.nr. 18 c og 18 d. Da disse forhandlinger har været resultat-
løse, har fredningsnævnet fremsat følgende forslag til fredning af

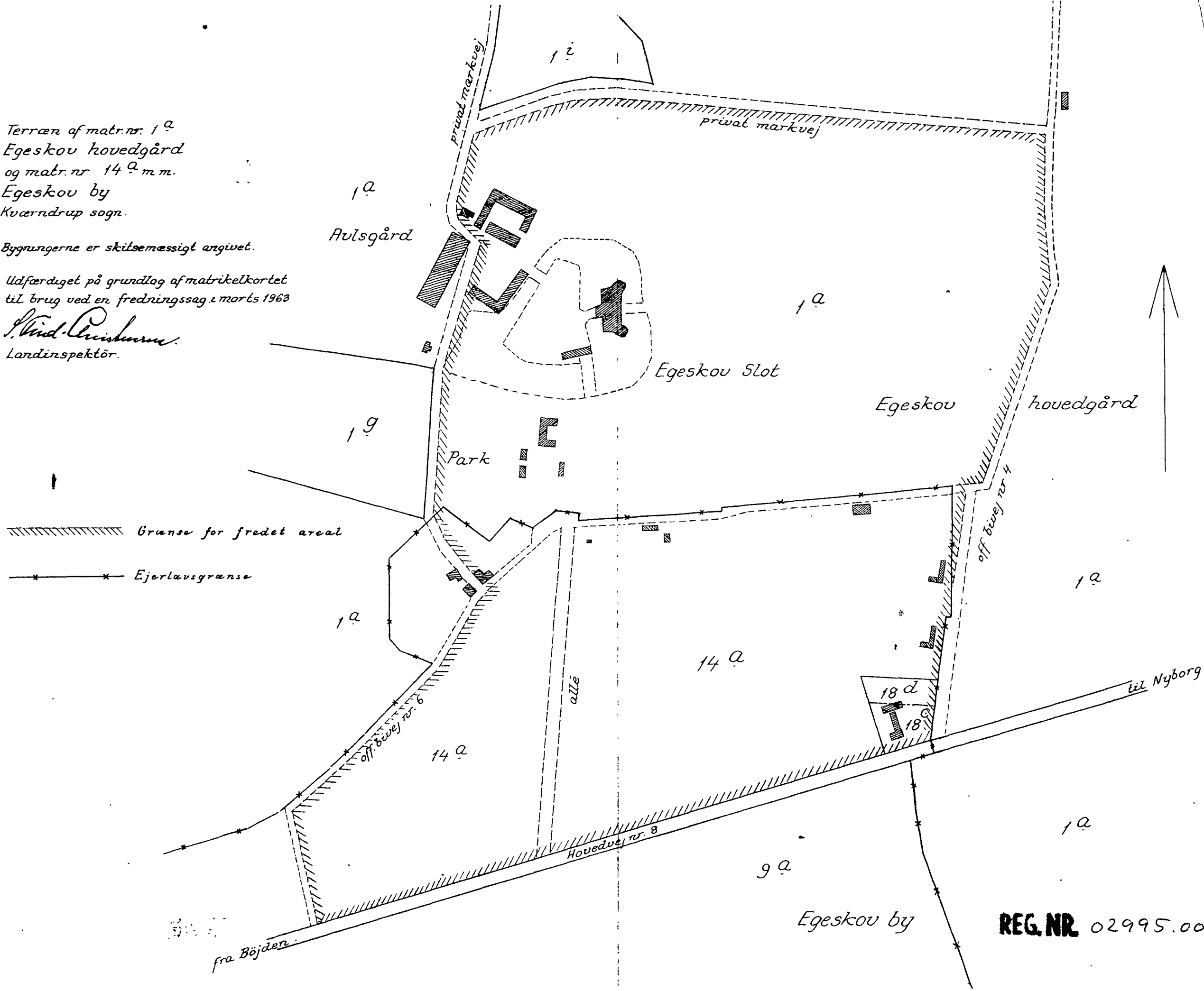
J. Hind-Cristensen

Terræn af matr. nr. 1^a
Egeskov hovedgård
og matr. nr. 14^a m.m.
Egeskov by
Kværndrup sogn.

Bygningerne er skitsemessigt angivet.

Udfærdiget på grundlag af matrikelkortet
til brug ved en fredningssag i marts 1963

J. Hind-Cristensen
Landsinspektør.



REG. NR. 02995.000

DISPENSATIONER>

Afgørelser – Reg. nr.: 02995.00

Dispensationer i perioden: 14-12-19989 - 08-07-2004

FREDNINGSNÆVNET

FOR

FYNS AMTS SYDLIGE FREDNINGSKREDS

Egensevej 15 - Telefon (09) 21 16 93

5700 SVENDBORG, den 14.12.89

Journal nr.: Frs. 345/89

Nævnet har d.d. tilskrevet :

Ryslinge kommune

Graabjergvej 3A

5856 Ryslinge

Modtaget i
Skov- og Naturstyrelsen

15 DEC. 1989

Ved skrivelse af 2. november 1989 har kommunen ansøgt om fredningsnævnets efterfølgende godkendelse af anlæggelse af en pumpestation på matr.nr. 14-a Egeskov by, Kværndrup.

Det fremgår af ansøgningen, at pumpestationen er udført som et underjordisk anlæg, dog således at elinstallationer er udført i et skab, der er placeret ved siden af pumpestationen.

Det ansøgte kræver fredningsnævnets tilladelse i henhold til naturfredningslovens § 47-Skovbyggelinien og § 34, idet ejendommen er omfattet af Overfredningsnævnets fredningskendelse af 24. marts 1964.

Fredningsnævnet har indhentet en udtalelse fra landskabsafdelingen, der i skrivelse af 27. november 1989 blandt andet har udtalt:

"I henhold til kendelsen pkt. 3 må der ikke inden for det fredede område uden samtykke fra Nationalmuseet, nu Planstyrelsen, og fredningsnævnet anbringes skure, boder, master eller andre skæmmende indretninger, ligesom der ikke må opstilles reklameskilte eller foretages beplantning, der hindrer udsigten til Egeskov Slot fra de veje, der begrænser det fredede område.

Fra matr. nr. 14-a ønskes udstykket 2 parceller for etablering af 2 underjordiske pumpestationer med tilhørende elskab og antenne, der er placeret i terræn og ved pumpestationen."

Miljøministeriet
Skov- og Naturstyrelsen

J.nr. SN 1211/7-001

Akt. nr. 36.

BII.

LVS
JH

Forvaltningen for teknik og miljø, landskabsafdelingen, har intet at indvende mod etablering af ovenstående, idet man finder, at det ansøgte ikke vil hindre udsigten til Egeskov Slot. Samtidig hermed kan landskabsafdelingen anbefale, at projektet godkendes efter § 47 i lov om naturfredning."

Fredningsnævnet meddeler herved, at nævnet enstemmigt har besluttet efterfølgende at godkende den anlagte pumpestation i henhold til naturfredningslovens § 47 og § 34.

Nævnet har underrettet Fyns Amtskommunes landskabsafdeling m.fl., der inden 4 uger kan indbringe nævnets afgørelse for Overfredningsnævnet, om foranstående.

Tilladelsen kan ikke udnyttes før efter udløbet af ankefristen, 4 uger, jfr. naturfredningslovens § 58 stk. 6.

Tilladelsen bortfalder, såfremt den ikke er udnyttet inden 5 år fra tilladelsens meddelelse, jfr. naturfredningslovens § 64 a.


Hans Chr. Poulsen

formand

Modtaget i
Skov- og Naturstyrelsen

12 SEP. 1990

FREDNINGSNÆVNET

FOR

FYNS AMTS SYDLIGE FREDNINGSKREDS

5700 SVENDBORG, den 10.9.1990

Journal nr.: Frs. 142/1990.

Nævnet har d.d. tilskrevet :

Ryslinge kommune,
Graabjergvej 3A,
5856 Ryslinge.

Ved skrivelse af 31. maj 1990 (j. nr. R 37A) har Ryslinge kommune ansøgt nævnet om tilladelse til detailkloakering ved Egeskov.

Det fremgår af skrivelsen, at der foruden tidligere udførte pumpestationer skal etableres en pumpestation på grunden, hvor Egeskov Gade nr. 12 ligger. Selve pumpestationen er udført under jorden, således at det kun er dækslet, der bliver synligt. Derudover skal der opsættes et skab til el-automatik og overvågningsudstyr.

Det ansøgte kræver fredningsnævnets tilladelse i henhold til naturfredningslovens § 47 - skovbyggelinien - og § 34, idet ejendommen er omfattet af Overfredningsnævnets fredningskendelse af 24. marts 1964.

Fredningsnævnet har indhentet en udtalelse fra Fyns Amts landskabsafdeling, der i skrivelse af 17. juli 1990 har udtalt, at landskabsafdelingen kan anbefale, at projektet godkendes.

Fredningsnævnet meddeler herved, at nævnet énstemmigt har besluttet at meddele tilladelse til det ansøgte, jfr. naturfredningslovens § 34 og naturfredningslovens § 47.

Et nævnsmedlem har ved besigtigelse konstateret, at pumpestationen allerede er anlagt. Fredningsnævnet finder det særdeles uhel-

REG. NR. 2995.00
1311/7-0001
467

digt, at pumpestationen er anlagt, inden nævnets tilladelse foreligger og påtaler derfor det skete.

Nævnets afgørelse kan, senest 4 uger efter at afgørelsen er meddelt de pågældende, indbringes for Overfredningsnævnet, Slotsmarken 15, 2970 Hørsholm, af andrageren, Fyns amtsråd, primærkommunen, Danmarks Naturfredningsforening og Skov- og Naturstyrelsen, jfr. naturfredningslovens § 58.

Hans Chr. Poulsen
Hans Chr. Poulsen

formand

Modtaget i
Skov- og Naturstyrelsen

12 SEP. 1990

FREDNINGSNÆVNET

FOR

FYNS AMTS SYDLIGE FREDNINGSKREDS

Egensevej 15 - Telefon (09) 21 16 93

5700 SVENDBORG, den 7/2 1991

Journal nr.: FS. 8/1991

Modtaget i
Skov- og Naturstyrelsen
11 FEB. 1991Landinspektør Lars Nørgaard
Stationsvej 11
5750 RingeVedr. j. nr. 902120 udstykning af matr. nr. 14-a Egeskov by,
Kværndrup.

Ved skrivelse af 10. januar 1990 har De anmodet om at frastykke en parcel på 161 m² fra matr. nr. 14-a, der er omfattet af Overfredningsnævntes fredningskendelse af 24. marts 1964. Parcellen er endvidere omfattet af naturfredningslovens § 47. Årsagen til udstykningen er, at parcellen ønskes afhændet til Ryslinge kommune, der har etableret pumpestation på den. Pumpestationen blev ulovligt opført, men ved skrivelse af 10. september 1990 til Ryslinge kommune gav fredningsnævnet efterfølgende tilladelse til dens bibeholdelse i henhold til naturfredningslovens § 47 og § 34.

Fredningsnævnet skal herved meddele tilladelse til den ansøgte udstykning på betingelse af

at der mellem pumpestationen og den private vej, som den ligger ved, plantes buske af en art, som forekommer naturligt i området, og som efter udvoksning har en højde, så de kan sløre pumpestationen, og

at eventuelt markering i terrænet af den øvrige del af skellet rundt om parcellen sker ved samme beplantning.

Nævnet har underrettet Ryslinge kommune, Fyns Amtskommunes land-

Miljøministeriet
Skov- og Naturstyrelsenad J.nr. SN 1211/70001
Akt. nr. 64

BIL ✓

skabsafdeling med flere, der inden 4 uger kan indbringe nævnets afgørelse for Overfredningsnævnet, om foranstående.

Tilladelsen kan ikke udnyttes før efter udløbet af ankefristen, 4 uger, jfr. naturfredningslovens § 58 stk. 6.

Tilladelsen bortfalder, såfremt den ikke er udnyttet inden 5 år fra tilladelsens meddelelse, jfr. naturfredningslovens § 64 a.

Hans Chr. Poulsen
Hans Chr. Poulsen
formand

Skov og Naturstyrelsen

FREDNINGSNÆVNET

FOR

FYNS AMTS SYDLIGE FREDNINGSKREDS

5700 SVENDBORG, den 10/6 1991

Nævnet har d.d. tilskrevet :

Journal nr.: FRS. 67/1991

Modtaget i
Skov- og Naturstyrelsen

12 JUNI 1991

Ryslinge Kommune
Teknisk Forvaltning
Graabjergvej 3 A
5856 Ryslinge

Ved skrivelse af 19. marts 1991 har De på vegne godsejer Claus Ahlefeldt, Egeskov Slot, ansøgt om fredningsnævnets tilladelse til at udføre følgende:

- 1) Indretning af informationsbureau og kiosk i nuværende garagebygning.
- 2) Opførelse af ny toiletbygning og anlæg af informationsområde med tavler.

Begge dele beliggende på det nuværende parkeringsareal syd for hovedindgangen til slotshaven, beliggende på ejendommen matr. nr. 1 a Egeskov Hovedgaard, Kværndrup.

Ejendommen er omfattet af Overfredningsnævnsdeklaration af 24. marts 1964 om Egeskov Slots omgivelser, hvorfor fredningsnævnets tilladelse i henhold til naturfredningslovens § 34 er nødvendig.

Planstyrelsen har i skrivelse af 15. april 1991 bl.a. udtalt:

".....

I den forbindelse skal det herved meddeles, at Planstyrelsen for så vidt er indforstået med, at de foreslåede arbejder bringes til udførelse, såfremt det forudsættes:

- at taget på den nye toiletbygning udføres med røde vingesten i gammel dansk format, hvor rygningsten

Miljøministeriet
Skov- og Naturstyrelsen

J.nr. SN 1211/7-0026

Akt. nr. 1

BT. ✓

LVS
JHP

- lægges i mørtel på traditionel måde,
- at taget over de to informationstavler udføres med pap og ikke med tegl, som foreslået, da der er tale om en overdækning og ikke en egentlig bygning samt,
 - at der mellem den foreslåede flisebelægning og de to bygninger etableres en overgangszone på ca. 40 cm med pigget bro eller en tilsvarende belægning."

Landskabsafdelingen har i skrivelse af 18. april 1991 udtalt:

"Bygningen ønskes opført på et areal, der er omfattet af skovbyggelinien, samt Overfredningsnævnets kendelse af 24. marts 1964.

I henhold til kendelsens punkt 2 må der ikke uden samtykke fra Nationalmuseet, nu Planstyrelsen, opføres nogen bygninger inden for det fredede område, jfr. punkt 3 må der ikke anbringes skure, boder, master eller andre skæmmende indretninger på det fredede areal.

Landskabsafdelingen har vurderet, at opførelse af en ny toiletbygning samt etablering af et informationsområde med opstilling af 2 overdækkede informationstavler på matr. nr. 14 d (parkeringsareal) ved indgang til park mv. ikke vil medføre nogen væsentlig synsmæssig sammenhæng mellem det ansøgte og Egeskov slot, hvorfor landskabsafdelingen ikke har nogen indvendinger mod etablering af det ansøgte."

Ryslinge Kommune har i skrivelse af 30. april 1991 tiltrådt de af Planstyrelsen stillede vilkår.

Fredningsnævnet meddeler herved tilladelse til det ansøgte i henhold til naturfredningslovens § 47 - skovbyggelinien - og i henhold til naturfredningslovens § 34. Fredningsnævnets tilladelse meddeles på de af Planstyrelsen i skrivelse af 15. april 1991 stillede betingelser, hvilke betingelser er citeret ovenfor.

Nævnet har underrettet den stedlige kommunalbestyrelse, Fyns amtskommunes Landskabsafdeling m. fl., der inden 4 uger kan indbringe nævnets afgørelse for Overfredningsnævnet om foranstående.

Tilladelsen kan ikke udnyttes før efter udløbet af ankefristen, 4 uger, jfr. naturfredningslovens § 58, stk. 6.

Tilladelsen bortfalder, såfremt den ikke er udnyttet inden 5 år
fra tilladelsens meddelelse, jfr. naturfredningslovens § 64 a.

Hans Chr. Poulsen
Hans Chr. Poulsen
formand

/if

Skov og Naturstyrelsen

FREDNINGSNÆVNET

FOR

FYNS AMTS SYDLIGE FREDNINGSKREDS

Toftevej 31, 5610 Assens

Tlf. 64 71 10 20 Telefax 64 71 55 20

Dato: 1. september 1993

Journal nr.: frs. 21/1993

Ryslinge Kommune
Teknisk Forvaltning
Graabjergvej 3A
5856 Ryslinge

Ved skrivelse af 9. februar 1993 har kommunen på vegne ejeren af Egeskov Gods, Michael greve Ahlefeldt, ansøgt fredningsnævnet om tilladelse til at indrette en primitiv teltplads på det tidligere haveareal til "Poul Skyttes Hus" på ejendommen matr. nr. 14-d Egeskov by, Kværndrup.

Ejendommen er omfattet af Overfredningsnævnets kendelse af 24. marts 1964, hvoraf bl.a. fremgår, at der indenfor det fredede område ikke uden samtykke fra Nationalmuseet og naturfredningsnævnet må opføres nogen bygning eller foretages væsentlige ændringer i den eksisterende bebyggelse, og at der ikke må anbringes skure, boder, master eller andre skæmmende indretninger, ligesom der ikke må opstilles reklameskilte eller foretages beplantning, der hindrer udsigten til Egeskov Slot fra de veje, der begrænser det fredede område.

Fyns Amtskommune har i skrivelse af 29. marts 1993 meddelt tilladelse til det ansøgte på visse nærmere angivne betingelser, herunder bl.a., at der ikke måtte etableres toiletter og vaskeplads i "Poul Skyttes Hus".

Nævnet har herefter afholdt møde og besigtigelse i sagen.

Under mødet blev det oplyst, at amtet efterfølgende har ændret

1211/7-0026

2

LUS
JH

sin tilladelse således, at der må indrettes toiletter og vaskeplads i "Poul Skyttes Hus".

Fredningsnævnet skal udtale:

Fredningsnævnet meddeler herved tilladelse til det ansøgte i medfør af naturfredningslovens § 50, stk. 1, idet det ansøgte ikke ses at stride mod fredningens formål.

Nævnets afgørelse kan i medfør af naturbeskyttelseslovens § 78, stk. 2, indbringes for Naturklagenævnet af de i samme lovs § 86 nævnte klageberettigede. Klagen indgives skriftligt til fredningsnævnet, der videresender klagen til Naturklagenævnet.

Klagefristen er 4 uger fra den dag, afgørelsen er meddelt den klageberettigede.

Tilladelsen må ikke udnyttes før ovennævnte klagefrist er udløbet og bortfalder, såfremt den ikke er udnyttet inden 3 år efter, den er meddelt.


Sv. Raunholt
formand

/it

FREDNINGSNÆVNET
FOR
FYNS AMT

Toftevej 31, 5610 Assens
Tlf. 64 71 10 20 - Telefax 64 71 55 20

REG. NR. 2995.00.

Dato: 4. marts 1999
Journal nr.: Frs. 12/98

Ryslinge kommune
Teknisk Afdeling
Graabjergvej 3A
5856 Ryslinge

Vedr.: J. nr. 02.00.01P21-0132.

Ved skrivelse af 12. marts 1998 har Ryslinge kommune fremsendt en ansøgning fra rådgivende ingeniør Jørgen Braad, Hasserisvej 110, 9000 Aalborg, om tilladelse til at opføre en 1.134 m² stor halmlade og fyrrumsbygning i forbindelse med eksisterende bebyggelse på ejendommen matr. nr. 2-a m.fl. Egeskov Hovedgård, Kværndrup.

Laden er vist på vedlagte tegninger.

Ejendommen er fredet i henhold til Overfredningsnævnets kendelse af 24. marts 1964, hvorefter det i henhold til § 2 fremgår, at der ikke må opføres ny bebyggelse uden samtykke fra Nationalmuseet og fredningsnævnet.

Fredningsnævnet har indhentet en udtalelse fra Fyns Amt, der i skrivelse af 27. marts 1998 har udtalt, at Fyns Amt finder, at selv om der er tale om en stor bygning, vil den i størrelse ikke afvige fra, hvad der ellers findes på ejendommen. Bygningen skal benyttes til ejendommens drift. Fyns Amt har derfor ikke indvendinger imod det ansøgte.

Naturforvaltningskontoret har i skrivelse af 3. juli 1998 bl.a. udtalt:

"

Det fremgår af sagen, at halmladen placeres umiddelbart op til fredningsgrænsen i den nordvestlige del af det fredede område sammenbygget med den eksisterende røde trælade. Tilkørslen til laden sker fra den eksisterende vej gennem ladens vestgavl.

Styrelsen finder, at en direkte sammenbygning af halmladen og den eksisterende røde trælade er uheldig og skal anbefale, at bygningerne holdes adskilt ved at rykke laden nogle få meter mod syd og vest, hvorved laden tillige vil blive mindre synlig set fra parken.

Styrelsen skal endvidere anbefale, at den eksisterende træbevoksning på nord- og østsiden af den påtænkte lade i videst muligt omfang bevares eller om nødvendigt gentilplantes.

..... "

Ryslinge kommune har i en supplerende skrivelse af 10. juli 1998 udtalt:

SN 1996-1211/7-0022.

"

Som fortsættelse af brev herfra af 12. marts 1998 angående opførelse af halmlade med fyrrum i forbindelse med eks. driftsbygninger på Egeskov Gods, Egeskov Gade 18, Kværndrup, fra fredningsnævnet med brev af 6. juli 1998 anmodet Ryslinge Kommune om en udtalelse om følgende:

1) Skov- og Naturstyrelsens anbefaling af at laden flyttes nogle få meter mod syd og vest samt i videst muligt omfang at bibeholde træbevoksning på nord- og østside, eller om nødvendigt gentilplantning.

I denne anledning skal bygnings- og brandmyndighederne herved oplyse, at vi herfra ikke har noget at indvende imod det ovennævnte.

Dog bør halmladen ikke placeres tættere på de eks. driftsbygninger mod syd end 25 meter af brandmæssige hensyn.

..... "

Fredningsnævnet har herefter forelagt ændringsforslagene fra Naturforvaltningskontoret for Jørgen Braad A/S. Denne har i skrivelse af 23. februar 1999 bl.a. udtalt:

"

På vegne af bygherre, godsejer Michael greve Ahlefeldt-Laurvig-Bille, Egeskov, skal jeg hermed meddele, at vi kan acceptere de rejste forslag fra Skov- og Naturstyrelsens side i skrivelse af 03.07.98 om at rykke laden nogle få meter mod syd og vest i forhold til projektplanerne, og samtidig at respektere ønsket fra Ryslinge kommune i skrivelse af 10.07.98 om, at laden ikke rykkes nærmere end 25 m fra de eksisterende driftsbygninger mod syd.

..... "

Fredningsnævnet skal udtale:

Fredningsnævnet meddeler herved tilladelse til det ansøgte på betingelse af,

at laden rykkes nogle få meter mod syd og vest i forhold til projektplanerne, således at der ikke sker en faktisk sammenbygning af halmladen og den eksisterende røde træ-lade,

at laden ikke rykkes nærmere end 25 meter fra de eksisterende driftsbygninger mod syd, og

at den eksisterende træbevoksning på nord- og øst siden af den påtænkte lade i videst muligt omfang bevares eller om nødvendigt genplantes.

Fredningsnævnets afgørelse, der er enstemmig, er truffet i medfør af naturbeskyttelseslovens § 50, stk. 1.

Nævnets afgørelse kan i medfør af naturbeskyttelseslovens § 78, stk. 2, indbringes for Naturklagenævnet af de i samme lovs § 86 nævnte klageberettigede. Klagen indgives til fredningsnævnet, der videresender klagen til Naturklagenævnet.

Klagefristen er 4 uger fra den dag, afgørelsen er meddelt den klageberettigede.

Tilladelsen må ikke udnyttes, før ovennævnte frist er udløbet.

Tilladelsen bortfalder, såfremt den ikke er udnyttet inden 3 år efter, den er meddelt.


S Raunholt

FREDNINGSNÆVNET**FOR****FYNS AMT**

Toftevej 31, 5610 Assens
Tlf. 64 71 10 20 - Telefax 64 71 55 20

Dato: 8. marts 2001
Journal nr.: Frs. 46/2000
Deres j. nr. 8-70-51-8-477-4-2000

Fyns Amt
Miljø- og Arealafdelingen
Ørbækvej 100
5220 Odense SØ

Ved skrivelse af 25. september 2000 har Fyns Amt fremsendt en ansøgning om forhåndsgodkendelse af en tilbygning til Egeskov Plejehjem fra Alex Poulsens Arkitekt-kontor A/S, der har fremsendt ansøgningen på vegne Direktoratet for Kriminalforsorgen.

Det drejer sig om udvidelse af en tilbygning, som fredningsnævnet tidligere i 1981 meddelte dispensation til.

Ejendommen er fredet ved Overfredningsnævnets kendelse af 24. marts 1964. Inden for det fredede område må der ikke uden samtykke fra Nationalmuseet og fredningsnævnet opføres nogen bygning eller foretages væsentlige ændringer i den eksisterende bebyggelse.

Det fremgår af fredningsnævnets begrundelse for fredningen, at "området på grund af dets skønhed, beliggenhed og ejendommelighed har så væsentlig betydning for almenheden, at det i medfør af daværende naturfredningslovs § 1, stk. 1, bør fredes i overensstemmelse med forslaget".

Nævnet har afholdt møde og besigtigelse.

Under besigtigelsen konstateredes det, at afstanden mellem den ansøgte tilbygning og Egeskov Slot er ca. 700-800 meter.

Fyns Amt og Ryslinge kommune har ikke haft indvendinger mod det ansøgte.

Skov- og Naturstyrelsen har på vegne Nationalmuseet i skrivelse af 16. februar 2001 udtalt, at styrelsen ikke finder det ansøgte i strid med fredningens formål, hvorfor styrelsen kan støtte, at der meddeles dispensation til det ansøgte.

Danmarks Naturfredningsforening har udtalt, at man ikke har indvendinger mod det ansøgte.

Ejeren af Egeskov Slot, greve Michael Ahlefeldt, har udtalt sig imod, at der meddeles dispensation og anført, at der er tale om en frivillig fredning, der gælder hele området. Fredningen har til formål at gavne Egeskov, og udbygningen vil ikke gavne Egeskov, og

en udvidelse af bygningen med det formål, at der skal være fængselsbygning tæt på en af Danmarks største turistattraktioner vil ikke være til fordel for Egeskov. Det er formålet med anvendelsen, man primært er imod, men også selve udvidelsen, idet en udvidelse på 4 meter heller ikke er gavnlig.

Fredningsnævnet skal udtale:

Fredningsnævnet meddeler herved tilladelse til det ansøgte, idet det ansøgte ikke kan ses at komme i strid med fredningens formål allerede på grund af den betydelige afstand, der er mellem Egeskov Slot og den beskedne tilbygning.

Fredningsnævnet skal bemærke, at det alene er tilbygningen, fredningsnævnet har kompetence til at tage stilling til. Fredningsnævnet har ikke kompetence til i henhold til fredningskendelsen at tage stilling til hvilket formål, bygningen anvendes til.

Fredningsnævnets afgørelse, der er enstemmig, er truffet i medfør af naturbeskyttelseslovens § 50, stk. 1.

Nævnets afgørelse kan i medfør af naturbeskyttelseslovens § 78, stk. 2, indbringes for Naturklagenævnet af de i samme lovs § 86 nævnte klageberettigede. Klagen indgives til fredningsnævnet, der videresender klagen til Naturklagenævnet.

Klagefristen er 4 uger fra den dag, afgørelsen er meddelt den klageberettigede.

Tilladelsen må ikke udnyttes, før ovennævnte frist er udløbet.

Tilladelsen bortfalder, såfremt den ikke er udnyttet inden 3 år efter, den er meddelt.


L. Ryhave

FREDNINGSNÆVNET

FOR

FYNS AMT

Toftevej 31, 5610 Assens
Tlf. 64 71 10 20 - Telefax 64 71 55 20

2995.00

Dato: 17. oktober 2002
Journal nr.: Frs. 19/2002
Deres j.nr.: 02.00.01P21.0732

Ryslinge kommune
Teknisk Afdeling
Graabjergvej 3 A
5856 Ryslinge

Ved skrivelse af 11. april 2002 har kommunen på vegne Kontraktension Fyn, Bøjdenvej 32, Kværndrup, anmodet fredningsnævnet om tilladelse til at opføre en dobbelt carport i forbindelse med eksisterende bebyggelse på ejendommen matr. nr. 18-c og 18-d Egeskov by, Kværndrup.

Ejendommen er omfattet af Overfredningsnævnets kendelse af 24. marts 1964, hvorefter der ikke må opføres nye bygninger uden fredningsnævnets samtykke.

Fredningsnævnet har indhentet en udtalelse fra Egeskov Slot og Fyns Statsskovdistrikt, der begge har udtalt, at de ikke har indvendinger mod det ansøgte.

Endvidere har nævnet indhentet en udtalelse fra Fyns Amt, der ligeledes har udtalt, at amtet ikke har indvendinger mod det ansøgte og yderligere oplyst, at carporten ingen indflydelse vil få på oplevelsen af landskabet omkring Egeskov. Carporten opføres i det fjerde hjørne i forhold til slottet (der er ingen synsmæssig sammenhæng) og er delvis skjult bag beplantning og eksisterende bebyggelse.

Fredningsnævnet skal udtale:

Fredningsnævnet meddeler herved samtykke til det ansøgte, der ikke ses at stride mod fredningens formål.

Fredningsnævnets afgørelse, der er enstemmig, er truffet i medfør af naturbeskyttelseslovens § 50, stk. 1.

Nævnets afgørelse kan i medfør af naturbeskyttelseslovens § 78, stk. 2, indbringes for Naturklagenævnet af de i samme lovs § 86 nævnte klageberettigede. Klagen indgives til fredningsnævnet, der videresender klagen til Naturklagenævnet.

Klagefristen er 4 uger fra den dag, afgørelsen er meddelt den klageberettigede.

Tilladelsen må ikke udnyttes, før ovennævnte frist er udløbet.

Tilladelsen bortfalder, såfremt den ikke er udnyttet inden 3 år efter, den er meddelt.


S. Raunholt

FOR

FYNS AMT

Toftevej 31, 5610 Assens
Tlf. 64 71 10 20 - Telefax 64 71 55 20

Dato: 8. juli 2004
Journal nr.: Frs. 11/2004

Ryslinge kommune
Teknisk Afdeling
Graabjergvej 3A
5856 Ryslinge

Ved brev af 19. februar 2004 har De på vegne Birte og Bent Andersen ansøgt om fredningsnævnets tilladelse til på ejendommen matr. nr. 14-k Egeskov by, Kværndrup, beliggende Egeskov Gade 3, Kværndrup, at nedrive bestående udhusbebyggelse og efterfølgende opføre en 44 m² stor garage.

Fredningsnævnet har indhentet en udtalelse fra Fyns Amt, der i brev af 13. april 2004 har udtalt:

"

Den påtænkte garagebygning placeres på samme sted som et eksisterende udhus, der fjernes.

Efter Miljø- og Arealafdelingens vurdering vil den nye bygning ikke hindre indblikket til Egeskov Slot eller kunne ses i sammenhæng med slottet p.g.a. eksisterende bygninger, dels på den aktuelle ejendom, dels på Holmegyden, jf. vedlagte kortskitse/luftfoto. Ydermere skærmes indblikket til slottet fra sydsydøst til nordnordøst af bevoksningen i slotshaven.

En dispensation fra fredningen til den påtænkte garage, der får en rygningshøjde på ca. 3,8 m, vil derfor efter Miljø- og Arealafdelingens vurdering ikke stride mod fredningens formål, og afdelingen skal derfor ikke udtale sig mod projektet.

Det bemærkes, at der på beliggenhedsplanen er angivet en havestue i vinklen mellem hovedbygningens to fløje, men ansøgningen omfatter ikke denne havestue. Denne udtalelse vedrører derfor ikke havestuen, men samme betragtninger som ovenfor om garagen ville i givet fald gøre sig gældende, under forbehold af dens udseende.

..... "

Endvidere har fredningsnævnet indhentet en udtalelse fra Fyns Statsskovdistrikt, der har udtalt, at distriktet ikke har bemærkninger til det ansøgte.

Ejendommen er fredet i henhold til Overfredningsnævnets kendelse af 24. marts 1964.

Fredningsnævnet skal udtale:

Fredningsnævnet meddeler herved dispensation til det ansøgte på betingelse af, at den bestående udhusbebyggelse nedrives. Herefter findes det ansøgte ikke at stride mod fredningsformål, idet ændringen vil medføre en forbedring af bygningsmassen.

Fredningsnævnets afgørelse, der er enstemmig, er truffet i medfør af naturbeskyttelseslovens § 50, stk. 1.

Nævnets afgørelse kan i medfør af naturbeskyttelseslovens § 78, stk. 2, indbringes for Naturklagenævnet af de i samme lovs § 86 nævnte klageberettigede. Klagen indgives til fredningsnævnet, der videresender klagen til Naturklagenævnet.

Klagefristen er 4 uger fra den dag, afgørelsen er meddelt den klageberettigede.

Tilladelsen må ikke udnyttes, før ovennævnte frist er udløbet.

Tilladelsen bortfalder, såfremt den ikke er udnyttet inden 3 år efter, den er meddelt.



S. Raunholt

Fredningsnævnet for Fyn

Albanigade 28, 5000 Odense C
Tlf. 66 11 47 12 - Telefax 66 12 97 12

Odense, den 7. juni 2011
Journal nr.: Frs. 14/2011


Hermed sendes genpart af nævnets skrivelse af d.d. til

Egeskov Land- og Skovbrug
att. driftsleder Bo Jensen
5762 Kværndrup

Nævnets afgørelse kan indbringes for Natur- og Miljøklageævnet, Rentemestervej 8, 2400 København NV, inden 4 uger fra modtagelsen af nærværende meddelelse. Klagen indgives skriftligt til fredningsnævnet, der videresender klagen til Naturklagenævnet.

Det er en betingelse for Naturklagenævnets behandling af Deres klage, at De indbetaler et gebyr på 500 kr. til Naturklagenævnet. Nævnet vil sende Dem en opkrævning på gebyret, når nævnet har modtaget klagen fra fredningsnævnet. Naturklagenævnet vil ikke påbegynde behandlingen af klagen, før gebyret er modtaget. Vejledning om gebyrordningen kan findes på Naturklagenævnets hjemmeside, www.nkn.dk

Gebyret tilbagebetales, hvis De får helt eller delvis medhold i Deres klage.


P.N.V.
Alice Knudsen
kontorfuldmægtig

1. By- og Landskabsstyrelsen, Haraldsgade 53, 2100 København Ø.
2. Naturstyrelsen Fyn, Sollerupvej 24, 5600 Faaborg
3. Kommunalbestyrelsen i Faaborg-Midtfyn, Rådhuset, 5600 Faaborh
4. Danmarks Naturfredningsforening, Masnedøgade 20, 2100 København Ø.
5. Danmarks Naturfredningsforenings lokalkomité, v/Lisbeth Ravn, Kærhaven 10, st. 5672 Broby
6. DOF-FYN's Fredningsudvalg v/Niels Andersen, Strandvænget 13, 5700 Svendborg
7. Dansk Ornitologisk Forening, Vesterbrogade 140, 1620 København V.
8. Friluftsrådet, c/o kredsformand Christian Jensen, Fuglebakken 43, 5610 Assens
9. Friluftsrådet, Scandiagade 13, 2450 København SV

Fredningsnævnet for Fyn

Albanigade 28, 5000 Odense C
Tlf. 66 11 47 12 - Telefax 66 12 97 12
E-mail: fyn@fredningsnaevn.dk

Odense, den 7. juni 2011
Journal nr.: Frs. 14/2011

Egeskov Land- og Skovbrug
att. driftsleder Bo Jensen
5762 Kværndrup

Opførelse af halmlade og fyr ved avlsbygningerne på Egeskov Slot

Ved skrivelse af 4. marts 2011 har Faaborg-Midtfyn Kommune videresendt en ansøgning fra Egeskov Slot om tilladelse til at opføre en halmlade med fyr ved avlsbygningerne.

Det påtænkte areal er beliggende inden for fredningen, der i § 2 kræver samtykke fra Fredningsnævnet og Nationalmuseet, hvis man vil opføre yderligere bygninger.

Det er oplyst i ansøgningen, at Egeskov Slot i 1999 fik tilladelse af Fredningsnævnet til et stort set tilsvarende anlæg.

Anlægget blev ikke bygget, fordi man ikke skønnede det rentabelt.

Oliepriserne har nu gjort, at projektet på ny er rentabelt, hvorfor man genfremsætter ansøgningen, dog med enkelte mindre ændringer.

Både *Faaborg-Midtfyn Kommune* og *Naturstyrelsen* anfører, at de finder, der er tale om stort set identiske anlæg, hvorfor man anbefaler en dispensation.

Danmarks Naturfredningsforening har ingen kommentarer til ansøgningen.

Afgørelse

Et enigt fredningsnævn finder, at det ansøgte anlæg er stort set identisk med det projekt, som fredningsnævnet i 1999 gav tilladelse til. Under henvisning hertil, og idet det ansøgte ikke strider mod fredningens formål, meddeler et enigt fredningsnævn samtykke til bebyggelsen.

Fredningsnævnets afgørelse er truffet i medfør af naturbeskyttelseslovens § 50, stk. 1.

Nævnets afgørelse kan i medfør af naturbeskyttelseslovens § 78, stk. 3, indbringes for Natur- og Miljøklagenævnet af de i samme lovs § 86 nævnte klageberettigede. Klagen indgives skriftligt til fredningsnævnet, der videresender klagen til Naturklagenævnet, jf. naturbeskyttelseslovens § 87, stk. 2.

Klagefristen er 4 uger fra den dag, afgørelsen er meddelt den klageberettigede.

Tilladelsen må ikke udnyttes, før ovennævnte frist er udløbet.

Tilladelsen bortfalder, såfremt den ikke er udnyttet inden 3 år efter, den er meddelt.



Jørgen Petersen

FREDNINGSNÆVNET FOR FYN

Faaborg-Midtfyn Kommune
v/biolog Karin Skovhus

Tinghusgade 43
5700 Svendborg
Tlf. 62172008

fyn@fredningsnaevn.dk
www.fredningsnaevn.dk
J.nr. FN-FYN-37-2015
Dato: 18. februar 2016

Afgørelse af 17. februar 2016

Faaborg-Midtfyn Kommune har den af 28. september 2015 sendt en ansøgning fra Kriminalforsorgen om tilladelse til udvidelse af en garage ved Bøjdenvej 35, 5772 Kværndrup. Ansøgningen vedrører et areal, der ligger indenfor fredningen af Egeskov Slots omgivelser, hvilket blev fredet ved Overfredningsnævnets kendelse af 24. marts 1964. Garagen ligger på matr.nr. 18c Egeskov By, Kværndrup. Fredningen indeholder et forbud mod opførelse af nogen bygning eller væsentlig ændring af eksisterende bygninger.

Ifølge det ansøgningsmateriale, som kommunen har modtaget fra Kriminalforsorgen, der driver pension på stedet, er der tale om en udvidelse af den eksisterende garage, så den nye garage bliver på ca. 62 m². Den eksisterende garage har ifølge kommunen ligget på stedet, i hvert fald siden 1977. Garagen bliver beklædt med træ, der males svenskrød, og bygges i lighed med den eksisterende garage helt op ad den røde teglstensbygning. Af fremsendte skitser og billeder fremgår, at garagen alene udvides i bredden fra 3 meter til 4,5 meter.

Sagens behandling

Faaborg-Midtfyn Kommune indstiller det ansøgte til fredningsnævnets godkendelse og har i den forbindelse anført, at udvidelsen ikke "vil skæmme eller hindre udsigten til Egeskov Slot fra vejen. Dette skyldes, at udvidelsen vil ske inden for haven og de levende hegn, der omgiver haven."

Af Overfredningsnævnets kendelse om fredning af Egeskov Slots omgivelser fremgår under punkt 2 og 3:

"Indenfor det fredede område må der ikke uden samtykke fra Nationalmuseet og naturfredningsnævnet opføres nogen bygning eller foretages væsentlige ændringer i den eksisterende bebyggelse. Bortset fra slottet kan eksisterende bygninger dog frit nedrives.

3.

Den ubebyggede del af det fredede område må ikke anvendes til andre erhverv end landbrug, havebrug eller gartneri og må ikke benyttes til oplagsplads for varer, der ikke naturligt henhører til disse erhverv. Der må ikke på det fredede område anbringes skure, boder, master eller andre skæmmende indretninger, ligesom der ikke må opstilles reklameskilte eller foretages beplantning, der hindrer udsigten til Egeskov slot fra de veje, der begrænser det fredede område."

Sagen har været i høring.

Naturstyrelsen har udtalt:

"Det ansøgte vil efter Naturstyrelsens vurdering ikke medføre beskadigelse/ødelæggelse af plantearter eller yngle- eller rasteområder for de dyrearter, der fremgår af habitatsdirektivets bilag IV"

Danmarks Naturfredningsforening, Faaborg-Midtfyn har udtalt, at da den ønskede renovering ser pæn og fornuftig ud, så billiger DN dispensationen.

Egeskov Slot har ved høringen oplyst, at de ingen problemer har med denne udvidelse.

Fredningsnævnet har behandlet sagen på skriftligt grundlag.

Sagens afgørelse

Et enigt fredningsnævn meddeler dispensation til udvidelse af garagen som ansøgt og indstillet af kommunen. Der er ved afgørelsen lagt vægt på udformningen af den herunder at der er tale om en mindre udvidelse, som ud fra fotomaterialet i sagen synes at kunne forskønne tilbygningen.

Afgørelsen er truffet med hjemmel i naturbeskyttelseslovens § 50, stk. 1.

Fredningsnævnets afgørelse kan i medfør af naturbeskyttelseslovens § 78, stk. 3, påklages til Natur- og Miljøklagenævnet af de klageberettigede, der er nævnt i lovens § 86. Klagefristen er 4 uger fra den dag, afgørelsen er meddelt.

Klage skal ske via Natur- og Miljøklagenævnets klageportal, som der linkes til på www.nmkn.dk, hvor der også er nærmere vejledning i klageproceduren, se www.nmkn.dk/klage/hvordan-klager-du.

Det er en betingelse for Natur- og Miljøklagenævnets behandling af klagen, at der indbetales et gebyr på 500 kr. til Natur- og Miljøklagenævnet. Der kan findes nærmere vejledning om betaling af klagegebyr på Natur- og Miljøklagenævnets hjemmeside www.nmkn.dk.

Tilladelsen må ikke udnyttes før klagefristen er udløbet eller behandlingen af en eventuel klage er afsluttet.

Tilladelsen bortfalder, hvis den ikke er udnyttet inden 3 år efter, den er givet, jf. naturbeskyttelseslovens § 50, stk. 1, jf. § 66, stk. 2.



Anni Højmark
Formand

På side 1, afsnit 2 ændres følgende pga. fejl i gengivelse fra tegningsbilag modtaget den 3/11-2015:

"Garagen bliver beklædt med træ, der males svenskrød, og bygges i lighed med den eksisterende garage helt op ad den røde teglstensbygning"

til

"Garagen bliver beklædt med IVARPLANK, der males svenskrød, og bygges i lighed med den eksisterende garage helt op ad den røde teglstensbygning"



Anni Højmark
formand

FREDNINGSNÆVNET FOR FYN

Tinghusgade 43
5700 Svendborg
Tlf. 62172008

NIRAS v/Jette Bernt Nielsen på vegne af Vejdirektoratet
og
Egeskov Slot v/Henrik Neelmeyer

fyn@fredningsnaevn.dk
www.fredningsnaevn.dk
J.nr. FN-FYN-47-2015 og 49-2015
Dato: 3. marts 2016

Afgørelse af 2. marts 2016

Ansøgning om dispensation til etablering af gang- og cykelsti langs Bøjdenvejen ved Kværndrup samt etablering af grussti langs alléen til Egeskov Slot

Da projekterne er sammenhængende har fredningsnævnet med ansøgnernes tiltræden besluttet at behandle sagerne under et.

Vejdirektoratet har via NIRAS den 1. december 2015 sendt en ansøgning (FN-FYN-47-2015) om dispensation fra fredningen af Egeskov stengærder til etablering af en gang- og cykelsti med tilhørende anlæg langs Bøjdenvejen ved Kværndrup.

Stendigerne berøres på følgende matr.nr. 2a, 2m, 2l og 1o Egeskov Hgd., Kværndrup.

Endvidere berører anlæg af en buslomme fredningen af Egeskov slot, idet buslommen anlægges fra vejsiden og nogle meter ind over matr. nr. 14a Egeskov by, Kværndrup.

Egeskov Slot har den 4. december 2015 ansøgt (FN-FYN-49-2015) om fredningsnævnets dispensation fra fredningen af Egeskov slot til at anlægge en grussti langs Egeskov Slots fredede allé. Alléen skal anlægges på landsbrugsjord langs med og i niveau med alléen på adressen Egeskov Gade 18, 5772 Kværndrup.

Stien anlægges på landbrugsjord med matr.nr. 14a Egeskov by, Kværndrup.

Sagsfremstilling

Vedr. anlæg af gang- og cykelsti

Vejdirektoratet oplyser følgende om baggrunden for ansøgningen:

"Formålet med projektet er at anlægge en kombineret gang- og cykelsti langs Bøjdenvejen på strækningen fra Kværndrup Station i øst til Slots Alléen ved Egeskov Slot, og cykelsti herfra til Grønnebjergvej i vest.

Vejdirektoratet ønsker at opføre en gang- og cykelsti for at sikre bløde trafikanter, da Bøjdenvejen er tæt trafikeret grundet mange gæster til Egeskov Slot.

I Faaborg-Midtfyns Kommuneplan 2013-2025 er det beskrevet, at cykelstier langs det overordnede vejnet er et væsentligt anlægsområde i kommunen. Desuden er udbygning af de lokale cykelstier af stor betydning for trafiksikkerheden.

Et godt stisystem har betydning for:

- Lokalbefolkningens valg af transportsystem
- Trafiksikre skoleveje
- Turisme og folkesundhed

Anlæggelse af en kombineret gang- og cykelsti langs Bøjdenvejen mellem Kværndrup Station og Grønnebjergvej er dermed en realisering af kommuneplanen.

Stiprojektet vil omfatte følgende:

1. Udvidelse af asfaltbelægningen i Kværndrup mellem jernbaneoverskæring og nyt krydsningspunkt for stitrafikanter fra nord od syd placeret mellem byport og indkørsel til fjernvarmeværket, således at der etableres 1,5m bred cykelbane i begge vejsider og et fortov langs den nordlige cykelbane.
2. Vejudvidelse og støttehelle for enkeltrettet stikrydsning i vest-grænsen af Kværndrup.
3. Dobbeltrettet fællessti (3m bred) fra stikrydsning syd for vejen på markarealerne, så eksisterende stendige ikke berøres af det langsgående tracé.
4. Vejudvidelse og støttehelle for dobbeltrettet stikrydsning samt 2 buslommer ved Slotsalléen til Egeskov Slot i vestgrænsen af Kværndrup.
5. Dobbeltrettet cykelsti (2,5m bred) fra stikrydsning ved Slotsalléen til Grønnebjergvej.

Krydsningshellens placering er begrundet i, at hellen af trafiksikkerhedsmæssige årsager skal placeres i tilstrækkelig afstand fra Banekrydsningen."

Egeskov Slot oplyser i ansøgningen, at Egeskov Slot som ejer af arealet ønsker at forlænge Vejdirektoratets anlæg af en kombineret gang- og cykelsti langs Bøjdenvejen på strækningen fra Kværndrup Station i øst forbi Egeskov Slot og sluttende ved Grønnebjergvej i vest, samt første del af grussti langs Egeskov Slots Allé. Stien skal opføres for at sikre bløde trafikanter på især Bøjdenvejen, der er trafikeret grundet mange gæster til Egeskov Slot.

Stien anlægges som grussti og er i niveau med nuværende vej, der fører op til slottets indgang. Stien vil ikke berøre den fredede lindeallé, og stien vil efter ansøgerens opfattelse ikke ændre på oplevelsen af landskabet omkring Egeskov Slot eller hindre fri udsigt til slottet fra vejene omkring Egeskov Slot.

Stien bliver anlagt på ydersiden af lindetræerne. Vejdirektoratet anlægger de første 50 m, og Egeskov Slot står for anlæggelse af den øvrige del af stien, så den fører helt op til indgangen til slottet. Anlægsarbejdet ventes igangsat i april 2016.

Det fremgår af Vejdirektoratets ansøgning med fotos, at der søges om dispensation til at foretage indgreb i stendigerne således:

"Nord for Bøjdenvejen berøres den østlige del af stendiget af stianlægget, således at ca. 32 m af diget søges nedlagt (km 25+745 – 25+778). Diget erkendes ikke over terræn jf. foto 1 og 2. I den vestlige del kan diget erkendes med ca. 2 sten over terræn jf. foto 2 og 3 På sydsiden af Bøjdenvejen berøres stendiget af vejudvidelsen og den krydsende sti fra nord og indslusning af østgående sti på matr.nr. 2m Egeskov Hgd., Kværndrup, så ca. 63 m af diget søges nedlagt (km 25+754 – 25+817). I den østlige del af den strækning af det sydlige dige, som søges nedlagt, kan diget erkendes med ca. 2 sten over terræn jf. foto 5 og 6, og i den vestlige del kan diget erkendes med ca. 3 - 4 sten over terræn jf. foto 7 og 8. På strækningen udgør diget i dag den ene side af vejgrøften. Det vurderes, at skaden på de biologiske og kulturhistoriske interesser ved en dispensation til projektet er yderst begrænsede. Hertil kommer, at der i nogen udstrækning kompenseres herfor ved at der reetableres ca. 52 m af det sydlige dige langs Bøjdenvejen. Dette bliver muligt i forbindelse med nedlæggelse af 6 markoverkørsler. Retableringen vil ske med de sten, der forventes at være nedgravet i markoverkørslerne samt materiale fra de dele af digerne, der nedlægges i projektet. Sten fra det nedlagte dige anvendes ved restaureringen, se i øvrigt nedenfor om 'Retablering af stendiger'."

"I tabellen er givet en oversigt over, på hvilke matrikler, der nedlægges og reetableres dele af digerne.

Matrikel	Steder hvor dige udgår	Steder hvor dige reetableres
2l Egeskov Hgd., Kværndrup	33 m	
2m Egeskov Hgd., Kværndrup	30 m	3 x 9 m
2a Egeskov Hgd., Kværndrup	32 m	
1o Egeskov Hgd., Kværndrup		1 x 11 m 2 x 7 m

Der vil sammenlagt blive nedlagt ca. 95 m dige, og der vil blive reetableret svarende til ca. 52 m dige.

Retablering af diger

Hvor stengærderne reetableres, vil de blive opbygget iht. principperne i Normer og vejledninger for anlægsgartnerarbejde 2010 og med de sten, der forventes at være nedgravet i markoverkørslerne samt materiale fra de dele af digerne, der nedlægges i projektet.

Stengærdet opbygges så stenens overflade hælder bagud ind i muren, med et smig på minimum 15%.

Fugerne er uden store huller. Hver sten hviler på to andre i vinkler på 120 grader. Frasorterede sten bruges som bagfyld. Sten fra det nedlagte dige anvendes således, at stenenes orientering bibeholdes."

Der er vedlagt et kort over den planlagte stiføring og sammenhængen mellem Vejdirektoratets stianlæg og stien ved Egeskov slot. På kortet ses endvidere anlægget af buslommen ved Egeskov slot.

Fredningen

Fredningen af stendigerne ved Egeskov er sket ved fredningsoverenskomst af 2. august 1957. Fredningen omfatter "Samtlige stengærder, der er helt eller delvis beliggende på ejendommen, og som løber enten i dennes skel eller langs offentlig eller privat vej eller som hegn om skov. Stengærderne må herefter ikke fjernes eller ødelægges, ligesom der ikke må borttages sten derfra. Der må ikke pløjes eller graves så tæt ind til dem, at de udsættes for ødelæggelse."

Egeskov Slotspark og lindealléen op til slottet er fredet ved Overfredningsnævnets kendelse af 24. marts 1964. Fredningen indeholder blandt andet følgende bestemmelse om benyttelse:

"Den ubebyggede del af det fredede område må ikke anvendes til andre erhverv end landbrug, havebrug eller gartneri og må ikke benyttes til oplagsplads for varer, der ikke naturligt henhører til disse erhverv. Der må ikke på det fredede område anbringes skure, boder, master eller andre skæmmende indretninger, ligesom der ikke må opstilles reklameskilte eller foretages beplantning, der hindrer udsigten til Egeskov slot fra de veje, der begrænser det fredede område."

Høringer

Faaborg-Midtfyn kommune har den 5. januar 2016 i et hørings svar stærkt anbefalet ansøgningen. Kommunen anfører desuden:

”Med henvisning til, at stien anlægges uden at berører Alléen og i niveau med nuværende vej vurderer kommunen, at anlæggelse af stien ikke vil stride mod formålet med fredningen. Det samlede projekt med anlæggelse af gang og cykelsti fra Kværndrup til Egeskov Slot anses for at være et meget vigtigt projekt dels af trafiksikkerhedsmæssige grunde og dels for at skabe gode forhold for besøgende og turister til kommunen.”

Naturstyrelsen har i udtalelse af 5. januar 2016 vedr. indgreb i stendigerne blandt andet udtalt:

”Fredningens formål er klart at sikre diget, og der er forbud mod fjernelse. Det er dog Naturstyrelsens vurdering, at da det drejer sig om forholdsvis korte delstrækninger af et længere sammenhængende dige, vil det ansøgte kunne gennemføres via en dispensation uanset bestemmelsen i naturbeskyttelseslovens § 50, stk. 5 om videregående afvigelser fra en fredning.

Da der er tale om en meget begrænset del af et længere digeforløb vurderer Naturstyrelsen, at fjernelse af de mindre delstrækninger, som fremgår af ansøgningen, ikke vil medføre beskadigelse/ødelæggelse af plantearter eller yngle- eller rasteområder for de dyrearter, der fremgår af habitatdirektivets bilag IV. Dette specielt også da der reableres nye dele af diget.”

Naturstyrelsen har i udtalelse af 6. januar 2016 vedrørende grusstien til Egeskov Slot lagt vægt på, at det fremgår, at vejens allétræer ikke vil blive berørt af stianlægget. Det ansøgte vil efter Naturstyrelsens vurdering ikke medføre beskadigelse/ødelæggelse af plantearter eller yngle- og rasteområder for de dyrearter, der fremgår af habitatdirektivets bilag IV.

Danmarks Naturfredningsforening i Faaborg-Midtfyn har i hørings svar af 7. januar 2016 godkendt ansøgningen og supplerende anført, at den *”skitserede løsning på placeringen af en sikker cykelsti i forhold til stendigerne virker fornuftig, samtidig med at der foretages restaurering af stendiget, hvor det er påkrævet.”*

Sagerne er af fredningsnævnet behandlet ved en besigtigelse, der fandt sted den 26. februar 2016. Såvel digerne som forholdene ved krydsningsfeltet i Kværndrup, der placeres lige ved indkørslen til Kværndrup Fjernvarme, som forholdene ved Egeskov slot blev besigtiget, ligesom fredningsnævnet sammen med de mødende besigtigede de berørte diger. Såvel ejeren af Egeskov slot, Faaborg Kommune som ansøgerne og repræsentanter fra DN, Faaborg-Midtfyn og Dansk Ornitologisk forening havde lejlighed til at fremkomme med deres synspunkter, inden fredningsnævnet drøftede sagen.

Det blev under besigtigelsen og ved oplysninger fra ansøgerne og Faaborg Kommune klart, at Bøjdenvejen er en meget trafikeret men smal landevej uden asfalteret rabat til cyklister og gående. Der køres stærkt på strækningen. Ved Egeskov slots indkørsel er der et busstoppested, men ingen buslomme, så bussen holder på landevejen og foretager af- og pålæsning. Passagerne skal stige direkte ned på en smal græsabat.

Vejdirektoratets repræsentant oplyste, at buslommen ved Egeskov slots indkørsel vil betyde, at vejen på det sted udvides med ca. 9 meter ind på marken. Der skal i den forbindelse flyttes en gammel mil-sten, der står ved indkørslen til Egeskov slot.

Fredningsnævnets begrundelse og afgørelse

De største indgreb i de fredede stendiger vil ske på det sted, hvor der skal etableres et krydsningsfelt kort før udkørslen fra Kværndrup. På det sted er der i forvejen en udkørsel fra en større industriejendom, Kværndrup Fjernvarme, og diget er på det sted hverken på syd- eller nordsiden et markant landskabelement. På sydsiden ligger diget for foden af en skråning tilsyneladende dannet ved opfyldning, hvorfor der på den strækning ikke er tale om et fritstående dige. På nordsiden vil indgrebet ske ved starten

af et langt dige, hvor diget her i starten er delvis nedbrudt. Begge diger er kraftigt overgroet med høje buske. Der er samlet set tale om indgreb i en meget begrænset del af længere diger.

Fredningsnævnet har noteret sig, at Vejdirektoratet og Egeskov slot vil gennemføre projekterne på en skånsom måde, hvor der bliver taget hensyn til digernes forløb i landskabet og udsigten til Egeskov slot.

Ved Egeskov slots indkørsel er der kun tale om indgreb i diget over en kort strækning, ligeledes ved enden af diget. Indgrebet vil derfor ikke påvirke indtrykket af et samlet digeforløb langs landevejen.

Fredningsnævnet finder, at hensynet til trafikikkerheden vejer særdeles tungt i forhold til Vejdirektoratets ansøgning, herunder i forhold til etablering af buslommen ved indkørslen til slottet. På det sted, hvor buslommen etableres, er der ikke stendige og etableringen sker ved at øge bredden af en skåning. Dette sker på den side af alléen, hvor også slottets parkeringsplads er beliggende. Det er således ikke skæmmende på en måde, som er i strid med fredningens formål. Det samme gælder placeringen af grusstien, idet den bliver anlagt på landbrugsjord langs alléens træer uden at berøre disse.

Da projekterne med etablering af gang- og cykelsti langs Bøjdenvejen fra Kværndrup til Egeskov slot og anlæg af en grussti langs alléen til Egeskov slot af disse grunde ikke vil stride mod formålet i de to fredninger, giver et enigt fredningsnævn dispensation til det ansøgte.

Dispensationen er givet i med medfør af naturbeskyttelseslovens § 50, stk. 1.

Fredningsnævnets afgørelse kan i medfør af naturbeskyttelseslovens § 78, stk. 3, påklages til Natur- og Miljøklagenævnet af de klageberettigede, der er nævnt i lovens § 86. Klagefristen er 4 uger fra den dag, afgørelsen er meddelt.

Klage skal ske via Natur- og Miljøklagenævnets klageportal, som der linkes til på www.nmkn.dk, hvor der også er nærmere vejledning i klageproceduren, se www.nmkn.dk/klage/hvordan-klager-du.

Det er en betingelse for Natur- og Miljøklagenævnets behandling af klagen, at der indbetales et gebyr på 500 kr. til Natur- og Miljøklagenævnet. Der kan findes nærmere vejledning om betaling af klagegebyr på Natur- og Miljøklagenævnets hjemmeside www.nmkn.dk.

Tilladelsen må ikke udnyttes før klagefristen er udløbet eller behandlingen af en eventuel klage er afsluttet.

Tilladelsen bortfalder, hvis den ikke er udnyttet inden 3 år efter, den er givet, jf. naturbeskyttelseslovens § 50, stk. 1, jf. § 66, stk. 2.



Anni Højmark
formand

FREDNINGSNÆVNET FOR FYN

Faaborg-Midtfyn Kommune
På vegne af ejeren

Christiansvej 41
5700 Svendborg
Tlf. 93 56 40 70

fyn@fredningsnaevn.dk
www.fredningsnaevn.dk
J.nr. FN-FYN-31-2020
Dato: 24. marts 2021

Afgørelse af 24. marts 2021

Dispensation til udvidelse af eksisterende landbrugsbygning ved Egeskov Slot

Faaborg-Midtfyn Kommune har ved mails af 29. september 2020 og 7. oktober 2020 fremsendt en ansøgning på vegne af lodsejeren om dispensation til udvidelse af en eksisterende landbrugsbygning ved Egeskov Slot på matr.nr. 1a Egeskov Hgd, Kværndrup med adressen Egeskov Gade 18, 5772 Kværndrup.

Sagsfremstilling

Faaborg-Midtfyn Kommune har i fremsendelsesmailen af 29. september 2020 oplyst følgende:

" ...

Bygningen der ønskes opført, skal anvendes til landbrugsdriften og vil ikke hindre udsigten til Egeskov slot, da den opføres som en mindre tilbygning til eksisterende bebyggelse. Der er ingen synsmæssig sammenhæng til slottet, da der ligger en 4 længet bebyggelse mellem slottet og den eksisterende landbrugsbygning, hvor tilbygningen ønskes opført.

Fåborg Midtfyn kommune indstiller hermed det ansøgte til fredningsnævnets godkendelse.

..."

Vedhæftet kommunens mail er tegningsmateriale vedrørende den ansøgte tilbygning og et luftfoto, der viser placeringen af tilbygningen. Af tegningsmaterialet fremgår det, at tilbygningen vil have et areal på 117 m² og en udvendig højde på 3,5 meter stigende til 4,5 meter ind mod den eksisterende bygning, svarende til undersiden af den eksisterende bygnings tagudhæng. Tilbygningen vil blive udført i træ og med støbt sokkel.

Ved mail af 20. januar 2021 har Faaborg Midtfyn Kommune oplyst, at taget på den ansøgte bygning vil blive belagt med rødbrune eternittagplader eller sort tagpap, samt at væggene vil blive udført med træbeklædning, som males rødbrun svarende til de øvrige bygninger, som også er beklædt med træ.



Placeringen af det ansøgte er vist med blå prik og fredningen er vist med skravering.

Fredningen

Området ligger inden for fredningen af Egeskov Slot, der blev fredet ved Overfredningsnævnets kendelse af 24. marts 1964. Fredningen indeholder følgende bestemmelser af relevans for sagen:

” ...

2.

Inden for det fredede område må der ikke uden samtykke fra Nationalmuseet og Naturfredningsnævnet opføres nogen bygning eller foretages væsentlige ændringer i den eksisterende bebyggelse.

3.

Den ubebyggede del af det fredede område må ikke anvendes til andre erhverv end landbrug, havebrug eller gartneri og må ikke benyttes til oplagsplads for varer, der ikke naturligt henhører til disse erhverv. Der må ikke på det fredede område anbringes skure, boder, master eller andre skæmmende indretninger, ligesom der ikke må opstilles reklameskilte eller foretages beplantning, der hindrer udsigten til Egeskov slot fra de veje, der begrænser det fredede område.

...”

Høring

Faaborg-Midtfyn Kommune har i mail af 7. oktober 2020 videre oplyst følgende:

” ...

Natura 2000 og bilag IV-arter

Habitatbekendtgørelsen sætter krav om en foreløbig vurdering af planer og projektet jf. §§ 6 og 7. De planer og projekter, der skal gennemgå en foreløbig vurdering efter Habitatbekendtgørelsen, fremgår af § 6 og §§ 8-9. Den foreløbige vurdering udføres for at vurdere, om en plan eller projekt kan have en væsentlig påvirkning på et Natura 2000-område.

Det er kommunens vurdering, at projektet hverken i sig selv eller i forbindelse med andre projekter vil påvirke Natura 2000 områder, eller Bilag IV-arter, da det opføres i herregårdens eksisterende driftsområde.
..."

Miljøstyrelsen har i mail af 5. januar 2020 udtalt, at sagen synes fuldt belyst, og at styrelsen ikke har yderligere bemærkninger.

Danmarks Naturfredningsforening, Dansk Ornitologisk Forening og Friluftsrådet har valgt ikke at udtale sig.

Denne afgørelse er truffet på skriftligt grundlag.

Fredningsnævnets begrundelse og afgørelse

Den ansøgte tilbygning skal anvendes til godsets landbrugsdrift og vil både set fra vejen og fra slottet ligge skjult bag andre bygninger. På denne baggrund og under hensyn til det oplyste om størrelsen og materialevalget på den ansøgte tilbygning finder et enigt fredningsnævn, at det ansøgte ikke vil stride mod fredningens formål, herunder hindre udsigten til Egeskov. Det meddeles derfor dispensation som ansøgt.

Under hensyn til det af Faaborg-Midtfyn Kommune oplyste er naturbeskyttelseslovens § 50, stk. 2 og 3 ikke til hinder for den meddelte dispensation.

Dispensationen er givet i medfør af naturbeskyttelseslovens § 50, stk. 1.

Der kan klages over denne afgørelse til Miljø- og Fødevareklagenævnet. Klagefristen udløber 4 uger efter, at afgørelsen er meddelt.

Klage skal ske via nævnets klageportal, som der linkes til på <https://kpo.naevneshus.dk>, hvor der også er nærmere vejledning i klageproceduren, se <https://naevneshus.dk>.

Det er en betingelse for Miljø- og Fødevareklagenævnets behandling af en klage, at den, der klager indbetaler et gebyr på 900 kr. for privatpersoner og 1.800 kr. for virksomheder og organisationer. Der kan findes nærmere vejledning om betaling af klagegebyr på Nævneshus' hjemmeside www.naevneshus.dk.

Tilladelsen må ikke udnyttes før klagefristen er udløbet, eller behandling af en eventuel klage måtte være afsluttet.

Tilladelsen bortfalder, hvis den ikke er udnyttet inden 3 år efter, den er givet, jf. naturbeskyttelseslovens § 50, stk. 1, jf. § 66, stk. 2.



Anni Højmark
formand