

Afgørelser – Reg. nr.:

Fredningen vedrører:

Bemærkninger:

Bemærkninger om formål og bestemmelser:

Denne fredning indeholder ingen udtrykkelig formålsbestemmelse. Formålet må derfor udledes ud fra en fortolkning af fredningsafgørelsen. I dokumentet er de generelle bestemmelser fremhævet. Den fremhævede tekst er vejledende og er fremhævet som hjælp til læseren. Fredningens generelle bestemmelser kan også optræde uden for de markerede områder. Et fuldstændigt billede af formål og bestemmelser forudsætter, at hele afgørelsen fra fredningsnævn og Overfredningsnævnet/klagenævn læses.

[Tryk her for at komme direkte til den vejledende fremhævning af bestemmelserne](#)

Domme:

Taksationskommissionen:

Overfredningsnævnet:

Fredningsnævnet:

Forslag:

Dispensationer: sidst i filen med nyeste til sidst

OVERFREDNINGSNÆVNET >

U D S K R I F T

af

OVERFREDNINGSNÆVNETS KENDELSESPROTOKOL.

År 1964, den 24. februar, afsagde Overfredningsnævnet følgende

k e n d e l s e

i sagen nr. 1662/63 vedrørende fredning af område ved Nymølle bæk i Skæve sogn.

I den af fredningsnævnet for Hjørring amtsrådsreds den 3. april 1963 afsagte kendelse hedder det:

"Ved skrivelse af 3. oktober 1962 indbragte fredningsplanudvalget for Hjørring og Thisted amter i medfør af § 38, jfr. § 1, i lovbekendtgørelse nr. 194 af 16. juni 1961 om naturfredning for fredningsnævnet spørgsmålet om fredning af dalen omkring Nymølle bæk i Skæve sogn.

Det anføres i nævnte skrivelse, at ådalen med de indrammede skrænter, der står med en meget forskelligartet og smuk vild beplantning, selv efter vendsysselske forhold er af en ganske særlig og egenartet skønhedsværdi og med storladent præg, at arealet indgår som et meget værdifuldt led i den samlede planlægning omkring Jydske Ås, der måske - parallelt med Råbjerg mile - er Nordjyllands værdifuldeste samlede naturområde, at der i området findes en række gamle glashytter (ovne) stammende fra 14-1500 tallet, hvorfra en række værdi-

fulde fund findes på Nationalmuseet og på Hjørring Museum, og at fredningssagen er rejst på grund af flere aktuelle udstykningsinteresser, der helt ville forhindre en samlet planlægning og åbning af ådalen.

Fredningspåstanden går ud på, at arealet bevares i naturtilstand, at der gives almenheden adgang til området, at der ikke må opføres bygninger af nogen art eller anbringes master, boder eller andre indretninger, der kan forringe områdets betydning for almenheden, og at kreaturgræsning skal være tilladt, dog at der ikke må være løsgående tyre, samt at opdyrkning, afvanding og beplantning ikke skal være tilladt.

Naturfredningsrådet har i skrivelse af 10. december 1962 udtalt følgende: "naturfredningsrådet må finde det til fredning foreslåede område af overordentlig og særpræget skønhed, uberørt og storslået, og man kan fra rådets side på det bedste anbefale den foreslåede fredning gennemført. Med hensyn til den påtænkte anbringelse af 2 sommerhuse indenfor området skal rådet udtale, at dette formentlig ikke vil være discriminerende for fredningens formål, idet man dog må forbeholde sig sin stilling med hensyn til de pågældende huses placering og udformning."

Fredningsforslaget omfatter ca. 69,31 ha af følgende ejendomme:

Skæve sogns mellemste del, Dronninglund herred.

Matr. nr.		ca. areal
32 ^a	Gdr. Svend Eriksen, Sdr. Hytten pr. Brønden	0,24 ha
32 ^b 32 ^d 34 ^d	" N. Steen Larsen, "Nymølle" pr. Østervraa	28,22 "
36 ^a 36 ^e	" samme "Nr. Hytten" Østervraa	<u>6,77 "</u>
	transport	35,23 ha

Matr. nr.		ca. areal
	transport	35,23 ha
35	Gdr. Kr. Møller Jensen, Mølbak pr. Brønden, og maskinstations- ejer Harald Møller Jensen, Skæve pr. Brønden	20,14 "
43 ^b	" Gunnar Bak, Nejsum Vestermark pr. Ø. Vraa	5,60 "
43 ^b	og konstruktør Søren E. Hansen, Brinken 5, Hjørring, umatrikuleret parcel af 43 ^b	2,72 "
43 ^c	" Vilh. T. Holmgaard, Ll. Nejsum pr. Ø. Vraa	2,29 "
43 ⁱ	lærer C. D. Mathiasen og frk. E. Ma- thiasen, Kærlundsvej 3, Ålborg	<u>3,33 "</u>
	ialt	<u>ca.69,31 ha</u>

Fredningsbegæringen har oprindeligt tillige omfattet den under St. Ravnholt hørende fredskov matr. nr. 34^a proprietær M. Sanden, areal 12,05 ha., men fredningsnævnet har imødekommet ejerens ønske om at fritage denne skov for yderligere fredning. Det samme gælder et engareal 1,86 ha af matr. nr. 43^a, gdr. M. Tage Nielsen, Ll. Nejsum.

Allerede forud for nærværende fredningssags rejsning havde nævnet den 11. juli 1962 besigtiget området i anledning af en sag om udstykning af 2 store parceller af mnr. 32^b til sommerhusbebyggelse, men sagen blev på begæring af fredningsplanudvalget udsat, og den er nu bortfaldet som følge af nærværende fredningssag. De 2 parceller var ifl. ejerens udsagn solgt for henholdsvis 34.000 kr. for 17 td. land og 21.000 kr. for 7 td. land.

Fredningsnævnet har holdt møde med lodsejerne den 7. januar 1963 og den 21. s.m. og samtidig besigtiget arealet. Sognerådet har intet haft at indvende mod fredningen, men har påpeget, at det for-

øgede slid på den off. vej ikke bør lægges kommunen til byrde.

Fredningsnævnet kan tiltræde det af fredningsplanudvalget og af naturfredningsrådet udtalte og freder herefter i medfør af § 1, stk. 1 og 2, i naturfredningsloven, bekg. af 16. juni 1961, området således, som det er afgrænset på vedhæftede kort.

Arealerne skal henligge i deres nuværende tilstand. Der må med nedennævnte undtagelser ikke opføres bygninger, opstilles boder, skure, master eller andre indretninger. Bækkens naturlige løb må ikke ændres. Terrænformerne må ikke ændres, og der må med nedennævnte undtagelser ikke plantes, ejheller må der afgraves, tages sten eller grus eller indrettes fiskedamme.

Arealerne må afgræsses som hidtil, dog må der ikke være løsgående tyre, og kreaturhegnene må bibeholdes, men der kan af det offentlige indrettes over- eller gennemgange.

Almenheden har med nedennævnte undtagelser adgang til området, dels ad en sti fra off. bivej nr. 10 ved skellet mellem Nymølle og Mølbakke, dels ad vejen fra off. bivej nr. 10 til Nr. Hytten. Hunde må ikke medtages. Kreaturer må ikke forulempes. Der må ikke øves musik eller støjende adfærd. Ejheller må der opslås telte eller tændes ild. De af fredningsnævnet udfærdigede ordensregler må i det hele efterkommes.

Undtaget fra off. adgang er den østlige del, 4,80 ha, af Baks ejendom mnr. 43^b, en strimmel på 40 m langs nordgrænsen for fredningen på mnr. 43^c, og endvidere 40 meter omkring Søren Hansens hus på 43^b, mod vest dog ned til vejen i slugten, samt 40 meter omkring lærer Mathiasens hus på mnr. 43ⁱ. Disse 2 ejere må endvidere opføre hvert et sommerhus i stedet for deres nuværende skur og kolonihavehus, alt efter nævnets forudgående censur i henseende til beliggenhed, tegninger, farver, slørende beplantning.

På mnr. 43ⁱ må en granplantning erstattes af plantning med løvtræer. På Søren Hansens parcel af mnr. 43^b må en skønsom afdrivning

og nyplantning med løvtræer foretages efter aftale med fredningsnævnet.

På mnr. 35 må ejerne tage brændsel og hegnspæle til gården Mølbakkes eget brug som hidtil.

Ejerne må plukke bær og drive jagt som hidtil.

På det lille smalle areal af mnr. 32^a langs nordsiden af bivej lo kan anlægges en raste- og udsigtsplads.

Sognerådet vil udlægge et aflagt vejstykke ved fredningens vestgrænse til parkering.

Ejeren af "Nr. Hytten", Steen Larsen, udlægger uden yderligere erstatning et areal til parkering ved vejen til denne ejendom.

På matr. nr. 43^b må oprettes et eller flere klækkehuse for ørredyngel på et af nævnet under besigtigelse sammen med ejeren Gunnar Bak, påvist sted/^{ved}kildevældet ved skellet mod mnr. 43ⁱ, og engstykket friholdes for off. adgang.

Erstatningerne.

Matr. nr. 32^a gdr. Svend Eriksen har forlangt 1 kr. pr. m² for arealet 0,24 ha og ønsket sikkerhed for, at der ikke opstilles ishus eller lignende. Han ser helst, at det offentlige overtager arealet for nævnte pris.

Erstatning for fredning af dette areal, som er et smalt tildels kratbevokset stykke mellem nordsiden af bivej lo og Mølbakkes jord, fastsættes til 2.000 kr.

Matr. nr. 32^b 32^d 34^d 36^a og 36^e gdr. Niels Steen Larsen, ialt 34,99 ha, heraf 4,95 ha fredskov. Ejeren har tilbudt fredning mod en samlet erstatning på 130.000 kr., indbefattet de i sagen ommeldte nu nyttesløse udstykningsomkostninger 2.208 kr., og således at almenheden får adgang til hele fredskoven øst for Nr. Nytten samt adgang fra off. vej nr. lo

transport 2.000 kr.

transport 2.000 kr.

ad vejen til gården og videre nedover græsningsarealet, over bækken og op i lyngbakkerne, samt således at der ikke må indrettes dambrug.

Steen Larsen har oplyst og dokumenteret, at han i 1958 erhvervede ejendommen Nr. Hytten for der at indrette et supplerende dambrug til hans eksisterende dambrug ved Nymølle vest for fredningsområdet. Da også lodsejerne Møller Jensen og Gunnar Bak under sagen har gjort gældende, at de mener at kunne indrette dambrug ved bækken på deres ejendomme, har fredningsnævnet indhentet sagkyndig redegørelse fra forsøgsleder cand.mag. C. J. Rasmussen, I/S Dansk forsøgsdamkultur, Brøns, og fiskeriejer Tage Poulsen, Vejen, som efter gennemgang af området sammen med de 3 lodserejere har afgivet en indgående redegørelse af 27. februar 1963. Det fremgår af denne redegørelse, som er vedlagt sagen, at der på Steen Larsens ejendom "Nr. Hytten", vil kunne indrettes et rentabelt dambrug, medens dette ikke er tilfældet for Møller Jensens og Gunnar Baks ejendomme.

Ved fastsættelse af erstatning til Steen Larsen bemærkes, at arealet udgør 34,99 ha med offentlig adgang, at han giver almenheden adgang ad hans private adgangsvej fra off. bivej nr. 10 til Nr. Hytten og ind i fredningsområdet, at han havde solgt 2 parceller på ialt ca. 23 td. land for 55.000 kr., men ved fredningssagen er blevet hindret i at gennemføre disse salg, og at han i stedet har måttet optage højtforrentede lån for at gennemføre sine

transport

2.000 kr.

transport 2.000 kr.

igangværende bygningsarbejder på Nymølle, at han i 1958 købte Nr. Hytten med det formål at oprette supplerende dambrug, at han efter ovennævnte sagkyndige udtalelse ville kunne indrette rentabelt dambrug på arealet, hvoraf følger, at fredningen afskærer ham fra en ifl. den sagkyndige redegørelse ikke ubetydelig årlig erhvervsindtægt ved at nægte tilladelse til dambrug, at ejeren vederlagsfrit udlægger et parkeringsareal ved vejen til Nr. Hytten, og at han selv afholder de som følge af fredningen nyttesløse udstykningsomkostninger for nævnte parceller 2.208 kr. - Efter det anførte og samtlige ^c omstændigheder iøvrigt fastsætter nævnet erstatningen til

130.000 "

Matr. nr. 35, Kr. Møller Jensen og Harald Møller Jensen, areal 20,14 ha. Arealet, såvel grønjorden som lyngbakkerne, benyttes til græsning i løsdrift. Fredningen er ikke til hinder for, at græsset i grønjorden fornyes. Ejerne udlægger en gangsti 2 meter bred fra off. bivej 10 og mod nord langs skellet til Nymølle og videre ind i fredningsområdet, derunder ad broen over bækken. Ejerne har krævet 8.000 kr. pr. ha. for fredningen. Under afsluttende forhandlinger har de dog erklæret, at de vil kunne acceptere en samlet erstatning på 70-80.000 kr. De gør gældende, at jagtretten, som er udlejet indtil 1967 for 300 kr. årlig, vil blive illusorisk på grund af almenhedens

transport

132.000 kr.

transport 132.000 kr.

adgang, at kreaturgræsningen af værdi 110 kr. årlig pr. dyr, vil blive meget forringet, at folk vil skræmme dyrene, således at de vil bryde hegn og volde skade på naboejendomme, at de hidtil har kunnet tage sten for 1000 kr. årlig i skrænterne, at der har været forespørgsel efter sommerhusgrunde, og at de måtte have mulighed for, om det måtte ønskes af dem eller senere ejere, at indrette dambrug, og at fredningen omfatter halvdelen af ejendommens tilliggende, således at den resterende halvdel vil blive urentabel.

Ejernes forsikringsselskab har i skrivelse af 14. februar 1963 oplyst, at præmien vil blive forhøjet med 25 kr. årlig for 30 - 40 kreaturer, som følge af den ovenfor påpegede større ansvarsrisiko.

Ejerne har ikke kunnet anerkende den ovennævnte sagkyndige redegørelse, men de har dog ikke ønsket udsættelse af fredningssagen for at indhente yderligere oplysninger i denne henseende.

Det bemærkes, at fredningen ikke er til hinder for at ejerne driver jagt og indsamler bær og frugter i området. Endvidere bemærkes, at ejerne har samtykket i, at der udlægges parkeringsplads på det areal, der bliver aflagt ved udretningen af bivej 10 ved skellet mod vest, derun-

transport

132.000 kr.

132.000 kr.

der et lille fladt areal nord og syd for dette.

Efter en samlet bedømmelse af fredningsbyrden derunder at udvinding af sten og grus ikke kan finde sted, at der bliver bekvem adgang til dette område - ligesom til Nr. Hyttens arealer - og at lyngbakkerne her - ligesom på Nr. Hytten - må forventes at blive særligt søgt af almenheden, fastsættes erstatningen til

65.000 kr.

Et af nævnets medlemmer ville fastsætte erstatningen til 60.000 kr.

Matr. nr. 43^b Gunnar Bak, 8,32 ha, Heraf

a. har Søren Hansen, Hjørring, købt en endnu ikke særskilt matrikuleret parcel stor 2,72 ha, hvorpå står et skur. Købesummen 13.000 kr. har han betalt til sælgeren G. Bak, og denne har til protokollen erklæret, at erstatning for fredning af denne parcel skal udbetales til Søren Hansen. Denne har fredningsnævnets tilladelse til i stedet for skuret at opføre et sommerhus på et allerede af nævnet udpeget sted, men mod forudgående censur af nævnet i henseende til husets tegninger, farver og beplantning. Hansen må endvidere foretage en skønsom udtynding og nyplantning på grunden efter aftale med nævnet. Et område på 40 meter til hver side fra huset, mod vest dog helt ned til vejen i slugten, friholdes for offentlig adgang, Hansen forlanger 9.000 kr. i erstatning.

transport

197.000 kr.

transport 197.000 kr.

Efter en samlet bedømmelse af forholdene bestemmer fredningsnævnet erstatningen til Søren Hansen til

5.000 kr.

Herefter er af mnr. 43^b tilbage 5,60 ha tilhørende G. Bak. Af dette areal tillægges der almenheden adgang til 0,80 ha, medens resterende 4,80 ha ikke bliver tilgængeligt. Dette sidste består af eng og bakkedrag med bøgeskov. Denne skal bevares, men kan drives på forstlig vis.

Fredningen er under afsluttende forhandling med Bak begrænset til anførte areal, og kortet er tegnet overensstemmende hermed. Under forhandlingen erklærede Bak, at han uanset den sagkyndige erklæring ville fastholde, at der kunne være mulighed for oprettelse af rentabelt dambrug på hans areal, og han støttede dette på udtalelser fra andre dambrugere. Bak påviste det sted, hvor han ville kunne indrette damme, og dette sted var ved den østlige del af bækken. Da dette sted grænser op til Sandens skov, som fredningsnævnet har ladet udgå af fredningen, imødekom nævnet Bak ved at flytte den østlige fredningsgrænse mod vest, således at det ønskede damareal helt undtages fra Hermed erklærede Bak sig tilfreds. fredning./Bak påviste også for nævnet et sted ved kildevældet på 43^b ved vestgrænsen mod 43ⁱ, hvor han ønskede at indrette klækkehus for ørredyngel. Dette ønske imødekom nævnet, således at husenes udseende og beliggenhed skal godkendes af nævnet,

202.000 kr.

transport 202.000 kr.

og ca. $\frac{1}{2}$ ha eng i tilslutning til klækkehusene holdes fri for offentlig adgang. Også hermed erklærede Bak sig tilfreds.

Gunnar Bak forlanger 12.000 kr. i erstatning for arealet 0,80 ha med off. adgang, idet han anser dette for en let opnåelig købesum. Det ligger nedenfor Søren Hansens parcel af 43^b.

For de 4,80 ha uden off. adgang forlanger Bak 7.000 kr. pr. hæ.

Efter en samlet bedømmelse af forholdene fastsætter fredningsnævnet erstatningen til Bak til ialt 16.000 kr.

Matr. nr. 43^c, 2,29 ha, Vilh. T. Holmgaard. En strimmel på 40 meter langs arealets nordside friholdes for offentlig adgang. Ejeren har meddelt nævnet, at han ønsker erstatning på linie med de andre lodsejere.

Erstatningen fastsættes til 4.500 kr.

Matr. nr. 43ⁱ lærer C. D. Mathiasen og frk. E. Mathiasen, Ålborg, areal 3,33 ha.

I stedet for det nuværende kolonihavehus må ejerne på samme sted opføre et sommerhus i dæmpede farver og efter forudgående censur af fredningsnævnet. Der skal bibeholdes en sløronde beplantning foran huset. 40 m til hver side af huset friholdes for offentlig adgang. Ejerne må fjerne 1000 graner

transport 222.500 kr.

transport 222.500 kr.

på parcellens sydlige del mod at nyplante med løvtræer. Et lille haveanlæg må bibeholdes, men ikke udvides. Ejerne har købt grunden i 1960 for 18.000 kr. De forlanger 30.000 kr. for fredningen, idet de hævder at kunne udstykke sommerhusgrunde på parcellen.

Efter en samlet bedømmelse fastsætter fredningsnævnet erstatningen til 6.500 kr.

Ad Søren Hansens grund, parcel af mnr. 43^b, og lærer Mathiasens grund, mnr. 43ⁱ, bemærkes, at disse 2 lodsejere som de eneste i hele fredningsområdet har tilladelse til sommerbeboelse, og at der ikke findes anden bebyggelse i området.

ialt 229.000 kr.

Da ingen andre end ejendommenes ejere har givet møde efter indkaldelse i medfør af naturfredningslovens § 10, stk. 2, vil erstatningerne være at udbetale til ejerne.

Kendelsen tinglyses forud for pantegæld på nedennævnte ejendomme med påtaleret for fredningsnævnet for Hjørring amtsrådskreds.

Erstatningerne udredes som nedenfor bestemt."

Konklusionen er sålydende:

"Ejendommene matr. nr. 32^a, 32^b, 32^d, 34^d, 36^a, 36^c, 35, 43^b, 43^c og 43ⁱ, Skæve sogns mellemste del, Dronninglund herred, ialt

69,31 ha, fredes som afgrænset på vedhæftede kort og som ovenfor nærmere bestemt.

I erstatning betales de ovenfor nævnte beløb tilsammen 229.000 kr. oo øre med renter 5% årlig fra kendelsens dato indtil betaling sker.

Af erstatningerne udreder statskassen $3/4$, medens $1/4$ udredes af Hjørring amtsfond og de i amtsråds kredsen beliggende købstadskommuner efter folketal i henhold til den senest offentliggjorte folketælling."

Kendelsen er i medfør af naturfredningslovens § 19, stk. 3 forelagt Overfredningsnævnet, hvorhos den er anket af gårdejer Kristian Møller Jensen og maskinstationsejer Harald Møller Jensen som ejere af ejendommen matr. nr. 35 Skæve sogns mellemste del. Ankepåstanden går principalt ud på fredningens ophævelse, subsidiært en erstatning på 150.000 kr.

Det bemærkes, at den konstruktør Søren Hansen tilhørende parcel af matr. nr. 43 b nu er særskilt matrikuleret under matr. nr. 43 l, samt at den gårdejer Vilh. T. Holmgaard tilhørende ejendom matr. nr. 43 c ved skøde af 7/1 1963 er overdraget til landinspektør Svend Dissing, Knudsgade 22, Brønderslev. Ifølge skødet oppebærer køberen fredningserstatningen.

Overfredningsnævnet har den 4. juli 1963 besigtiget de pågældende arealer og forhandlet med de ankende lodsejere og andre i sagen interesserede.

En af de ikke-ankende lodsejere - gårdejer Niels Steen Larsen - var til stede under åstedsmødet og fremsatte her ønske om tilladelse til etablering af en camperingsplads på sin ejendom matr. nr. 32 b, ligesom han iøvrigt udtalte, at han ikke havde været op-

mærksom på, hvor stort et areal af marken nord for de på det pågældende matr. nr. værende bygninger, der var omfattet af fredningskendelsen.

Overfredningsnævnet har foranlediget foretaget en ny opmåling i marken, og det samlede fredede areal af den pågældendesejendomme andrager herefter ca. 0,68 ha mere end anført i kendelsen. For flere af de andre lodsejeres vedkommende er der ligeledes tale om mindre ændringer i arealstørrelsen.

Overfredningsnævnet finder, da de i kendelsen anførte arealangivelser er anslåede, samt da ændringerne er af ringe omfang, ikke anledning til at ændre erstatningerne.

Den af gårdejer Steen Larsen fremsatte begæring om adgang til at anlægge en camperingsplads på en del af det fredede, kan Overfredningsnævnet ikke imødekomme, men Overfredningsnævnet har besluttet, at der ikke skal være adgang for almenheden til den under dyrkning værende mark udfor bygningerne på den pågældendes ejendom "Nr. Hytten".

I forbindelse med spørgsmålet om almenhedens adgang til de fredede arealer bemærkes, at fredningsplanudvalget for Hjørring og Thisted amter har oplyst, at stenter over kreaturhegn i fornødent omfang vil kunne opsættes uden udgift for ejerne.

I anledning af den gårdejer Steen Larsen påhvillende forpligtelse til uden yderligere erstatning at afgive et areal til parkeringsplads ved vejen til "Nr. Hytten" bemærkes, at det pågældende areal efter foretagen opmåling andrager ca. 2000 m².

Overfredningsnævnet har fremsat tilbud om en erstatning på 75.000 kr. til ejerne af matr. nr. 35 - Kristian og Harald Møller Jensen. Dette tilbud er ved skrivelse af 1. oktober 1963 blevet akcepteret.

Vedrørende det i kendelsen anførte om, at ejerne af matr. nr.

35 har samtykket i, at der udlægges parkeringsplads på et mindre areal nord og syd for den strækning af offentlig bivej nr. 10, som efter en vejregulering vil forblive henliggende som parkeringsplads, bemærkes, at dette areal af matr. nr. 35 udgør en lille trekant på ca. 300 m². Skøve sogneråd har under sagen bekræftet, at kommunen i forbindelse med en ændring af vejføringen for bivej nr. 10 er villig til at lade det gamle vejstykke henligge som parkeringsplads. Den ejerne påhvilende forpligtelse til at udlægge en 2 m bred gangsti fra offentlig bivej nr. 10 og mod nord langs skellet til Nymølle vil ikke overstige et areal af ialt ca. 300 m².

Da Overfredningsnævnet iøvrigt kan tiltræde det i kendelsen anførte, vil denne være at stadfæste med de af det foranstående følgende ændringer.

Et kort nr. HJ.133 over fredningsområdet, som er ialt ca. 69 ha, er vedhæftet nærværende kendelse.

T h i b e s t e m m e s:

Den af fredningsnævnet for Hjørring amtsrådsreds den 3. april 1963 afsagte kendelse vedrørende fredning af område ved Nymølle bæk i Skøve sogn stadfæstes med de af det foranstående følgende ændringer.

I erstatning udbetales til

gårdejer Svend Eriksen	kr. 2.000
gårdejer Niels Steen Larsen	" 130.000
gårdejer Kr. Møller Jensen	
og maskinstationsejer Harald Møller Jensen	" 75.000
konstruktør Søren Hansen	" 5.000
gårdejer Gunnar Bak	" 16.000
landinspektør Svend Dissing	" 4.500
lærer C. D. Mathiasen og frk. E. Mathiasen med halvdelen til hver	" 6.500

alt med renter 5% p.a. fra den 3. april 1963 at regne til betaling sker.

Af erstatningsudgiften, ialt 239.000 kr. med renter, udredes tre fjerdedele af statskassen. Den sidste fjerdedel udredes af Hjørring amtsfond og de i amtsråds kredsen beliggende købstadskommuner efter folketal i henhold til den senest offentliggjorte folketælling.

Udskriftens rigtighed

bekræftes

Garde
Garde

FREDNINGSNÆVNET >

År 1963 den 3. april afsagde fredningsnævnet for Hjørring
amtsrådskreds i sagen

F.s. nr. 886/62

Fredning af område ved Nymølle bæk
i Skæve sogn

sålydende

K e n d e l s e .

Ved skrivelse af 3. oktober 1962 indbragte fredningsplan-
udvalget for Hjørring og Thisted amter i medfør af § 38, jfr.
§ 1, i lovbekg. nr. 194 af 16. juni 1961 om naturfredning for
fredningsr

bæk i Skæve

Det er

de skrænte

beplantning

særlig og

arealet i

lægning om

CITERET FULDT UD I

OFN KENDELSE AF

24 / 2 1964

omkring Nymølle

ed de indrammen-

et og smuk vild

af en ganske

ent præg, at

samlede plan-

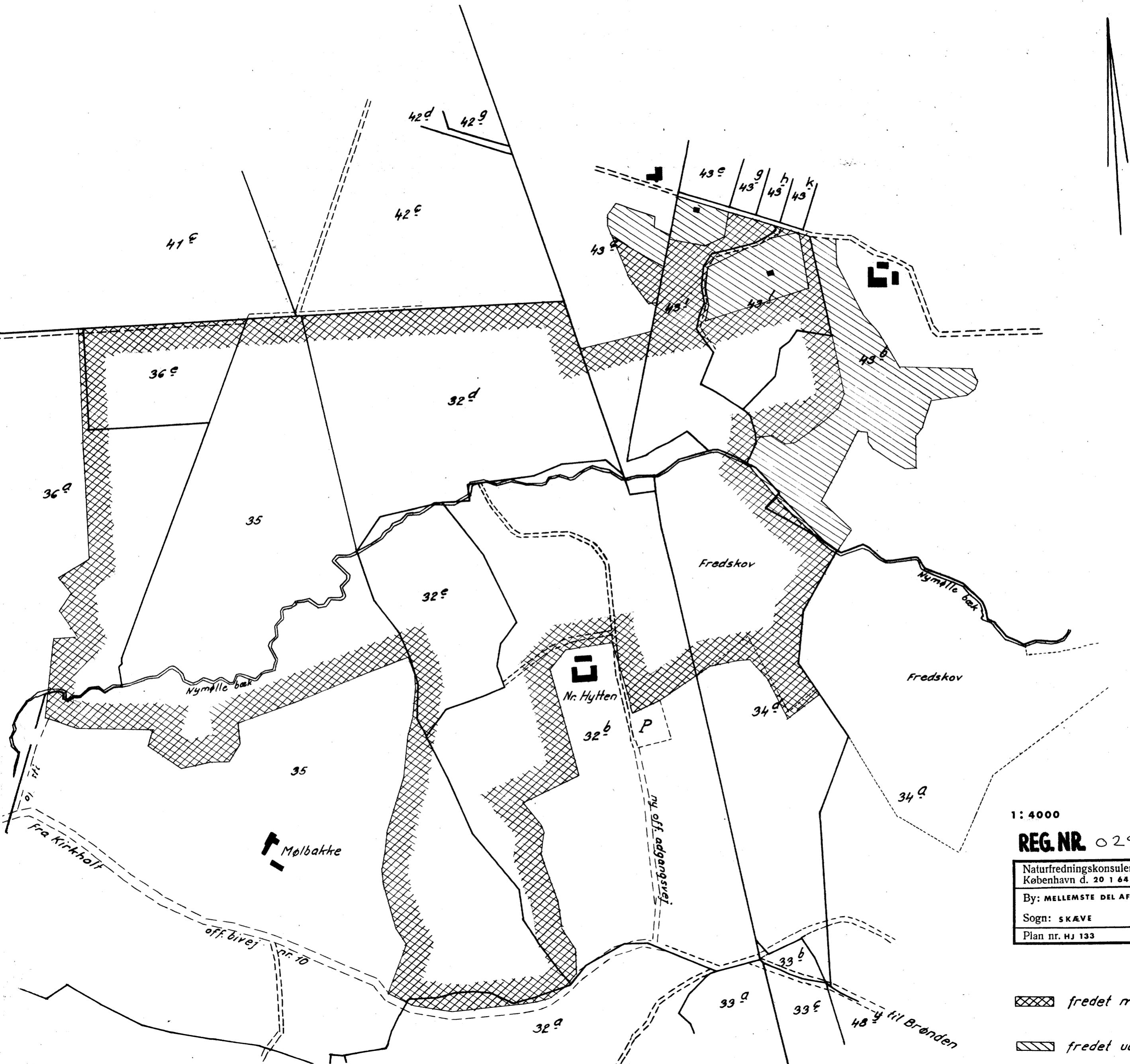
t med Råbjerg

mile - er Nordjyllands værdifuldste samlede naturområde, at der
i området findes en række gamle glashytter (ovne) stammende fra
14 - 1500 tallet, hvorfra en række værdifulde fund findes på Na-
tionalmuseet og på Hjørring museum, og at fredningssagen er rejst
på grund af flere aktuelle udstykningsinteresser, der helt ville
forhindre en samlet planlægning og åbning af ådalen.

Fredningspåstanden går ud på, at arealet bevares i natur-
tilstand, at der gives almenheden adgang til området, at der ikke
må opføres bygninger af nogen art eller anbringes master, boder
eller andre indretninger, der kan forringe området's betydning
for almenheden, og at kreaturgræsning skal være tilladt, dog at
der ikke må være løsgående tyre, samt at opdyrkning, afvanding
og beplantning ikke skal være tilladt.

Naturfredningsrådet har i skrivelse af 10. december 1962
udtalt følgende: "Naturfredningsrådet må finde det til fredning
foreslåede område af overordentlig og særpræget skønhed, uberørt
og storslået, og man kan fra rådets side på det bedste anbefale
den foreslåede fredning gennemført. Med hensyn til den påtænkte

KORT>



1:4000

REG. NR. 02968.000


Naturfredningskonsulentens kontor
København d. 20 1 64

By: MELLEASTE DEL AF

Sogn: SKÅVE

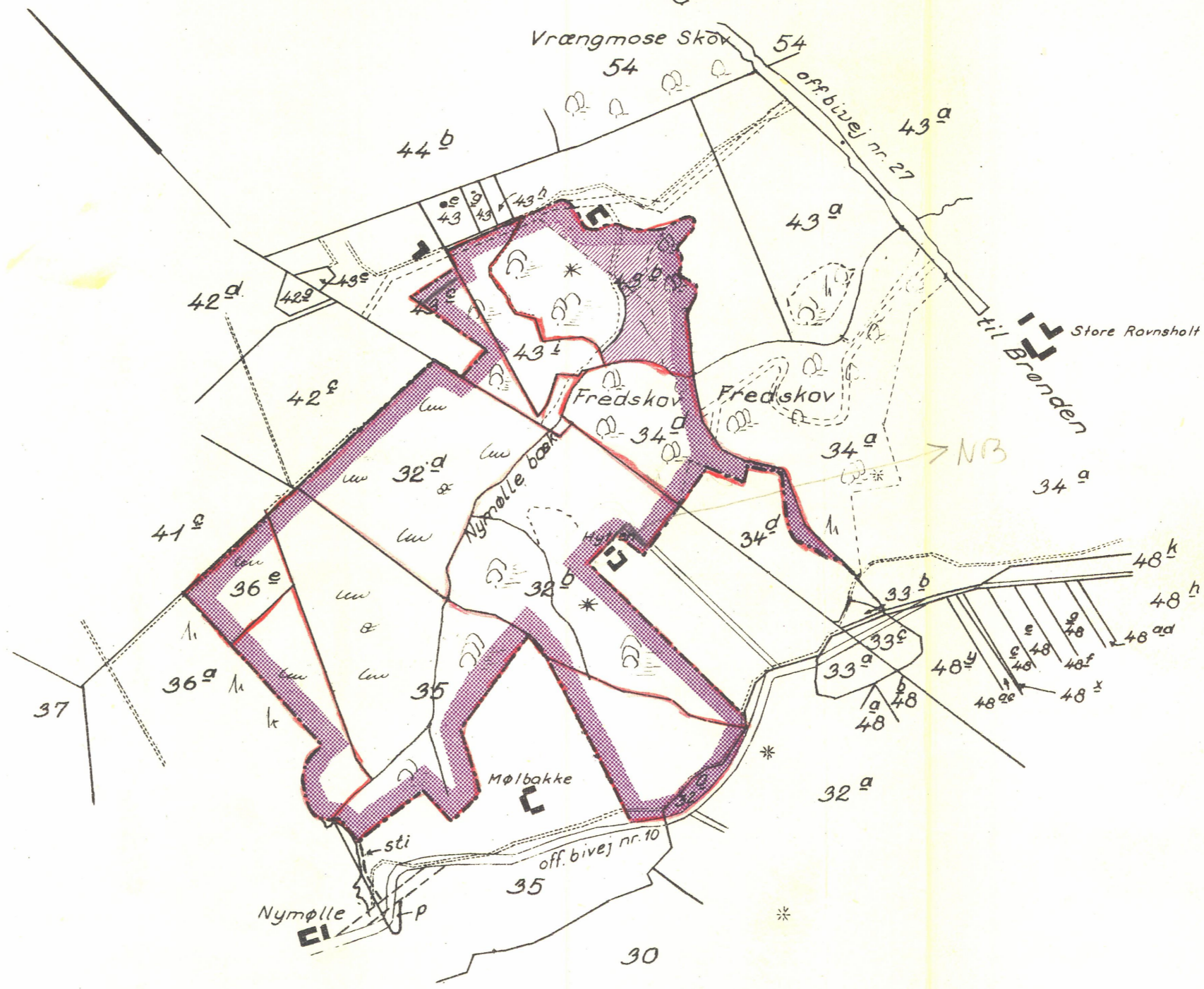
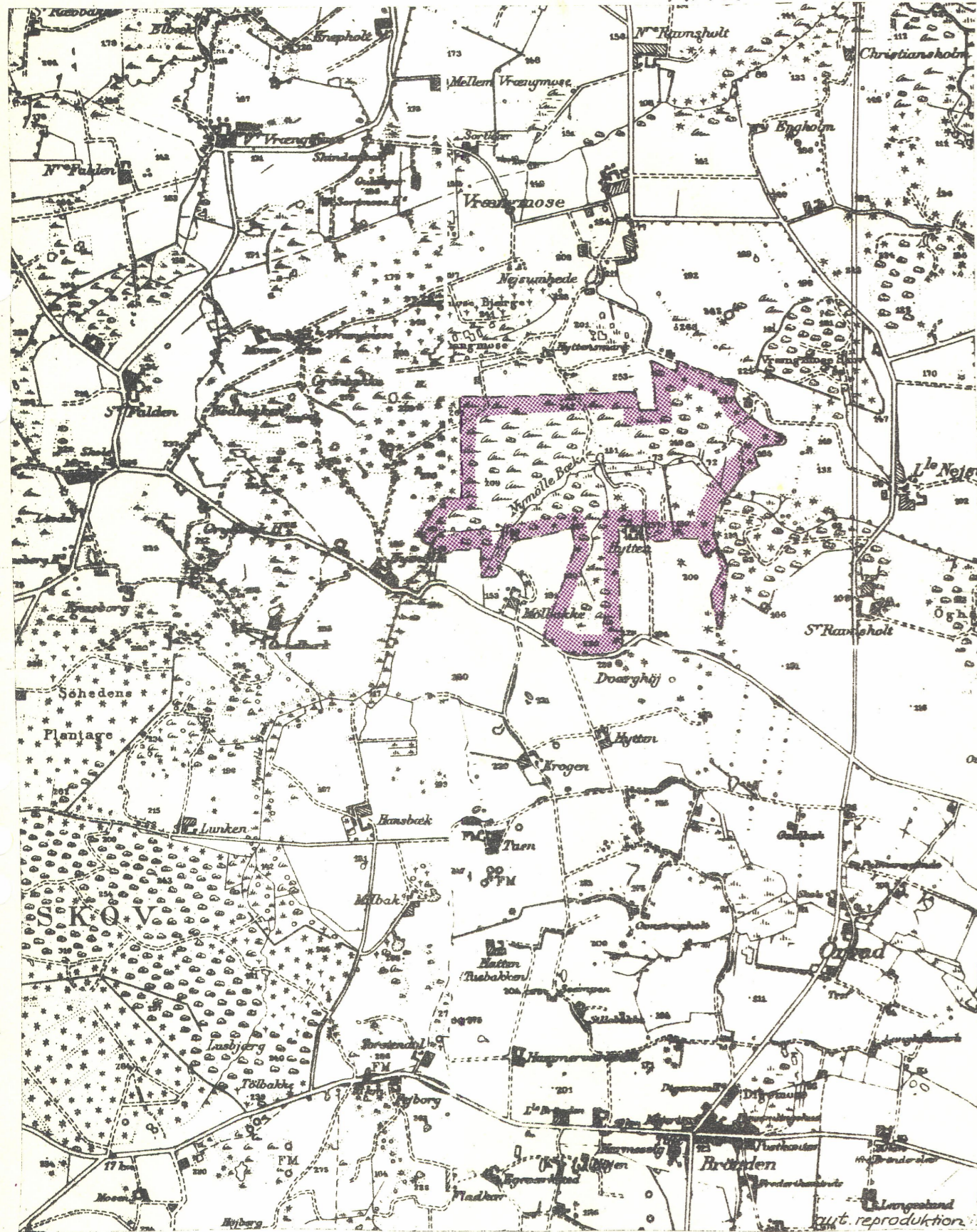
Plan nr. HJ 133

 fredet med off. adgang

 fredet uden off. adgang

NORD

M. 714-715-814-815



Udfærdiget som kopi af
matrikelkortet, suppleret
efter målebordsblade
og rekognoscering i marken.
Med lilla er vist det fredede
areal iflg. fredningsnævn-
kendelsen af 3. april 1963
▨ fredes uden off. adgang

REG. NR. 02968.000

Terræn af
Den mellemste del af
Skæve sogn

Dronninglund herred
Hjørring amt

1:10000
jr. nr. 19175
for fredningsplanudvalget
for Hjørring og Thisted amter

W. M.
landinspektør

Udfærdiget oktober 1962.
Suppleret i januar 1963.

DISPENSATIONER>

Afgørelser - Reg. nr.:

Herunder ses afgørelser i dispensationssager for denne fredning