

Afgørelser – Reg. nr.: 02860.00

Fredningen vedrører: Albæk

Domme

Taksationskommissionen

Naturklagenævnet

Overfredningsnævnet

Fredningsnævnet

28-09-1962

Kendelser

Deklarationer

FREDNINGSNÆVNET>

Fr. 106/62.

Afsagt den 28. sept. 1962.

K E N D E L S E .

Ved skrivelse af 23. marts 1962 fremsatte arkitekt K.M.Orland, Albek hovedgaard, som ejer af matr. nr. 1g Albek hovedgaard, Baldrup sogn, begæring om, at dette matr. nr. - på hvilket er beliggende hovedgården - må blive underkastet naturfredning uden erstatning.

Under et behørig indvarslet Årsmøde den 27. juni 1962 be-
sigtigede nævnet det til fredning tilbudte areal, som på grund af
dets naturskønhed fandtes i høj grad fredningsværdigt. Ingen part-
haver har fremsat indsigelse mod fredningen.

I medfør af lov om naturfredning, Lovbekendtgørelse nr. 194
af 16. maj 1961, § 1, stk. 1, underkastes det ovennævnte matr. nr.
naturfredning på nedenævnte vilkår, hvorefter er opnået enighed med
ejerens

1. Ejendommen må ikke yderligere bebygges, udover hvad ejen-
dømmens drift som/landbrugsejendom måtte tilsi^{skov-eller}ge. Sådanne byg-
ningers placering og ydre udseende skal dog skriftligt godkendes
af nævnet, der af hensyn til kontrollen kan forlange, at den til
enhver tid værende ejer udsteder og leder tinglyse dertil sigtan-
de deklaration.

2. Den del af voldgraven, der nu er opfyldt, skal ejeren væ-
re berettiget til at lade opgrave, men kun efter anvisning og til-
syn af Nationalmuseet.

3. Da fredningen er tilbudt uden erstatning, meddeles der

ikke offentligheden anden adgang til det således fredede område end den, som ejeren måtte indrømme.

Såfremt en ejer skulle give offentligheden en adgang til det fredede, som måtte være i strid med fredningens formål, nemlig at opretholde den nuværende tilstand som en fredfyldt naturskønhed, skal nævnet dog være berettiget til på eget initiativ at udfærdige et ordensreglement med forbud mod fredsforstyrrende indretninger og lignende.

4. Den til Albæk hovedgaard hørende skov, hvis udstrækning med grønt er indtegnet på vedhæftede rids, skal stedse holdes bevokset med træer, der danner eller ved fortsat vækst inden for et rimeligt tidsrum kan komme til at danne sluttet skov. Løvtræbevoksningerne, der ligger dels vest dels øst for sognevejen fra Albæk til Suldrup, opretholdes, så længe træernes alder måtte gøre det muligt, og skal, når foryngelse bliver nødvendig, igen tilplantes med løvtræer. Sidste arealer er på kortet markeret med grøn skravering. Fredningsnævnet skal kunne dispensere fra bestemmelserne i dette punkt.

5. På det fredede areal findes fire oldtidshøje (Nationalmuseets 1411-122, 123, 124 og 125). Disse skal, i det omfang de nu er bevokset med gran og fyr, inden den 1. okt. 1965, frigøres for sådan nåletræbevoksning og i fremtiden friholdes herfor. I tilfælde af nyplantning ved højen skal en bræmme på 5 meter fra højfod stedse friholdes for træbevoksning.

Påtalere tillægges fredningsnævnet for Aalborg amt samt for såvidt angår punkt 2 og 5 tillige Nationalmuseet.

11/9-

V. Juel Clemmensen.

13/9-1962.

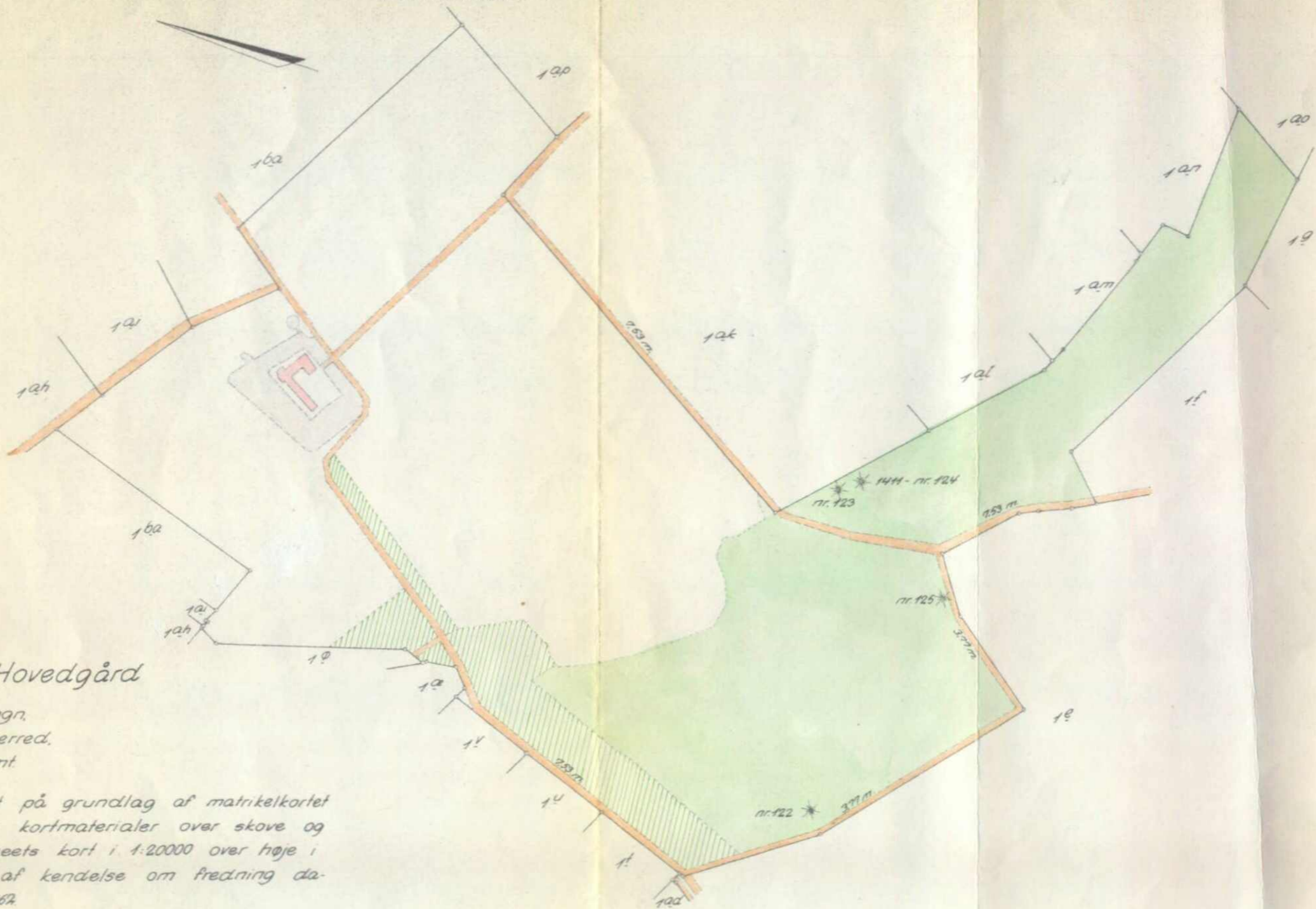
Ernst Vadgaard.

12/9-1962.

Chierbeck.

Rygtig genp.
**Fredningsnævnet
for Aalborg Amtsradsreds**

A handwritten signature in black ink, appearing to be a stylized name, possibly 'Sørensen', written vertically.



Matr. nr. 19

Albæk Hovedgård

Suldrup sogn,
Hornum herred,
Aalborg amt.

Udfærdiget på grundlag af matrikelkortet og forelagte kortmaterialer over skove og nationalmuseets kort i 1:20000 over høje i anledning af kendelse om fredning dateret 15/9 1962.

På nærværende kort er de fredede skovarealer farvelagt grønt og skraveret grønt, jvft kendelse af 15/9 1962.

Terndrup, i september 1962

Konrad Nielsen
Landinspektør

Målestofhold 1:4000

Justitsministeriets geoparkalibreret, T11 kort.
Kortinspektør K. Nielsen
Suldrup sogn, d. 25 september 1962.
Terndrup
attesteres herved.
nr. 19 Albæk Hovedgård
2 fløj

DISPENSATIONER >

Afgørelser – Reg. nr.: 02860.00

Dispensationer i perioden: 03-11-1989 - 01-9-1999

Læsø kommunalbestyrelse
Doktorvejen 2
9940 Byrum

Nordjyllands Amt har til fredningsnævnet fremsendt ansøgning fra Læsø kommune om tilladelse til at indvinde støbegrus på en ca. 1 km lang kyststrækning af matr. nr. 96 d, 97 d, 99 c, 100 b, 101 x, 101 u, 101 s, 101 t, 103 b, 104 c og 105 b Hals sogns vestlige del.

Arealet ejes af Københavns Universitet og er beliggende fra ca. 0,6 til 1,6 km vest for Østerby Havn.

Arealet er undergivet fredning i medfør af overfredningsnævnets kendelse af 27. maj 1963 (areal af Nordmarken), og der er på arealet fastlagt en kystbeskyttelseslinie på 100 m.

Ifølge kendelsen må arealerne benyttes som hidtil, og der må tages sten og grus fra kystarealerne, som af nogle lodsejere ønsket, men opgravningen skal jævnes efter brugen.

Overfredningsnævnet har den 15. februar 1979 og den 27. august 1984 givet tilladelse til indvinding af sand m.m.

Efter Læsø kommunes ansøgning ønskes der ret til indvinding af 500 m³ støbegrus årligt i tiden fra 1. september 1989 til 1. marts 1992. Gravedybden er planlagt til max. 20 cm tykke lag. Indvinding vil ske i opskylzonen - dog ikke klitfoden nærmere end 10 m.

Fredningsnævnet meddeler i medfør af naturfredningslovens § 34 tilladelse til den ansøgte råstofindvinding på betingelse af:

- at den årlige indvinding max. udgør 500 m³,
- at indvindingen foretages ved skrabning af max. 20 cm tykke lag, og
- at skrabningen foregår jævnt i hele området,
- at indvinding sker i opskylszonen - dog ikke klitfoden nærmere end 10 m,
- at større sten, der frasorteres, skal føres tilbage til strandene og aflæsses langs klitfoden.

at indvinding sker i tidsrummet 1. september til 1. marts,
at der løbende foretages opmålinger i det på arealet vest for
Østerby Havn oprettede liniesystem, og
at der på ethvert tidspunkt med øjeblikkelig virkning kan fast-
sættes midlertidige begrænsninger i indvindingen -ligesom
den helt kan standses.


Afgørelsen kan efter naturfredningslovens § 54 inklages til
overfredningsnævnet, Slotsmarken 15, 2970 Hørsholm af bl. a. ansø-
geren og forskellige myndigheder.

Klagefristen er 4 uger fra modtagelsen af denne skrivelse.

Tilladelsen kan ikke udnyttes før udløbet af klagefristen.

Såfremt en klage er indgivet, må nævnets tilladelse ikke ud-
nyttes, førend sagen er færdigbehandlet af overfredningsnævnet.

Godkendelsen bortfalder, hvis den ikke udnyttes inden 5 år
fra dato.


P. n. v.
P. Holm-Christiansen

Kopi sendt til:

Nordjyllands Amt, Landskabskontoret.
Niels Bohrs Vej 30
9220 Aalborg

Danmarks Naturfredningsforening
Nørregade 2
1165 København K.

Skov- og Naturstyrelsen
Slotsmarken 13
2970 Hørsholm.

Københavns Universitet
Pilestræde 58
1112 København K.

Kystinspektoret
Højbovej 1
7620 Lemvig

Vendsyssel Historiske Museum
Museumsgade 2
9800 Hjørring.

Fredningsnævnet for Nordjyllands amt
Bådehusvej 17, 9000 Aalborg
Telefon 96 30 70 00

Modtaget i
Skov- og Naturstyrelsen


6 SEP. 1999

Aalborg, den 01. 09. 99

REG. NR. 2870.00

FS 46/1999: HJV-skydebane L 1107 Læsø - fjernelse af markørdækning og retablering af areal.

Til orientering fremsendes hoslagt kopi af skrivelse af d.d. til Forsvarets Bygningstjeneste, Miljøsektionen.



Sortsøe Jensen

1. Egon Skjørbæk.
2. Søren Schmidt
3. Skov- og Naturstyrelsen.
4. Danmarks Naturfredningsforening.
5. Danmarks Naturfredningsforening v/Bjarne Møller, Frederikshavn.
6. Nordjyllands amt, Natur- og Miljøkontoret.
7. Læsø Kommune.

Miljø- og Energiministeriet
Skov- og Naturstyrelsen

J.nr. SN 1996 - 1211/14 - 0048 Bil.

Akt. nr. 2

Fr
Bat
Teler
Fredningsnævnet for Nordjyllands amt
Læhusvej 17, 9000 Aalborg
Telefon 96 30 70 00

Aalborg, den 01. 09. 99

Forsvarets Bygningstjeneste
Miljøsektionen
Frederiksholms Kanal 30
Postboks 24
1001 København K.

FS 46/1999: HJV-skydebane L 1107 Læsø.

Deres j.nr. HJV L-1107/063.5/9402546/17

Ved skrivelse af 20. august 1999 har De forelagt fredningsnævnet spørgsmålet om fjernelse ved bortsprængning af markørdækning samt reetablering af terrænet på HJV-skydebane L 1107 Læsø.

Arealet er omfattet af Overfredningsnævnets kendelse af 27. Maj 1963.

Det fremgår af sagen, at skydebanen eksisterede før fredningen og senere er tilladt opretholdt.

Det er oplyst, at samtlige betonrester fjernes, og der sker fuldstændig reetablering til tidligere terræn.

Fredningsnævnet kan tiltræde det forelagte.

Sortsøe Jensen