

**Afgørelser – Reg. nr.: 02805.01**

**Fredningen vedrører: Agri Bavnehøj**

**Domme**

**Taksationskommissionen**

**Naturklagenævnet**

**Overfredningsnævnet**

**Fredningsnævnet**

**12-07-1962, 14-04-1970,  
17-08-1970**

**Kendelser**

**Deklarationer**

FREDNINGSNÆVNET >

IKKE FREDNING  
INDHOLDSFORTEGNELSE

- Kendelse af 12/7 1962 [nævn - 13/62], lyst 13/7 1962, om tilladelse til beplantningen.
- Overenskomst af 14/4 1970 [nævn - 99/70], lyst 18/4 1970, om rydning af bevoksning m.v.

Aflyst meddelt ved skr. 17/8 1970  
[nævn 99/70].

NB: Se nedenfor.

701 EBELTOFT

1315 II SV

MATRIKELFORTEGNELSE

(ajour pr. 13/7 1962)

Fredningen omfatter (helt eller delvis) følgende matrikelnumre:

<sup>b</sup> Basballe By, Agri

NB:

K. af 12/7 1962 <sup>bør</sup> ✓ formentlig  
til ophævelse se REG. NR.  
07502.000

Gældende matrikulært kortbilag:     

Se også REG. NR.: 07502.000

12/7 62

Matr. nr. 1b og 4b  
Basballe by, Agri sogn.

Anmelder:

Fredningsnævnet for Ran-  
ders amt.

stempelfri

1850 - 13.juli 1962.

År 1962, den 12. juli afsagdes af Fredningsnævnet for Randers  
amt sålydende

K e n d e l s e :

i F.s. nr. 13/1962.

Angående påtænkt beplantning af matr.  
nr. 1b og 4b Basballe by, Agri sogn.

I skrivelse af 6. november 1961 til Fredningsplanudvalget for  
Randers amt - hvortil slutter sig en skrivelse af 21. marts 1962 - har  
gårdejer Johs. Poulsen, Basballe pr. Femmøller ansøgt om tilladelse  
til beplantning, dels af nogle på matr. nr. 1b Basballe by, Agri  
sogn, værende, mod den gamle kirkevej mellem Femmøller og Agri vendende  
skråninger, dels af et på matr. nr. 4b sst. liggende areal vest for  
Basballe-Viderup-vejen og øst for Agri Bavnehøj.

Fredningsplanudvalget har modsat sig sådan beplantning, idet de  
pågældende skråninger på matr. nr. 1b er omfattet af fredningsplanen  
for Mols-området, der snart ventes stadfæstet af Overfredningsnævnet,  
og idet det nævnte areal af matr. nr. 4b ønskes bevaret i sin nuvæ-  
rende tilstand af hensyn til udsigten op mod Agri Bavnehøj.

Under sagens gang er den 9. april 1962 pr. telefon givet  
ejerens konsulent, skovrider G. West-Nielsen, Det danske Hedeselskabs  
afdeling i Ebeltoft, tilladelse til færdigbeplantning af den nordlige  
del af matr. nr. 4b.

Efter besigtigelse af forholdene på stedet den 14. juni 1962 er  
der i nævnet enighed om, at de ønskede beplantninger ikke vil volde  
større skade, hvorfor nævnet ikke vil modsætte sig dem, men indskrænke  
sig til at henstille til ejeren, at eventuel beplantning af skråning-  
erne på matr. nr. 1b sker med juletræer, altså træer med en omdrifts-  
tid af ca. 6-7 år.

T h i b e s t e m m e s :

---

Matr. nr. 1b og 4b Basballe by, Agri sogn, må beplantes i det an-  
søgte omfang.

F o g.

Johs. Jørgensen.

Chr. Høgh.

---

Udskriftens rigtighed bekræftes.

Fredningsnævnet for Randers amt,

Dommerkontoret i Mariager, den 12. juli 1962.

F o g.

Indført i dagbogen for Grenaa retskreds

(afdelingskontoret i Ebeltoft) den 13. juli 1962.

Lyst

Tingbog Agri blad. Akt: Skab A nr. 242.

Afgift 3 kr.

Vestergaard.

---

Udskriftens rigtighed bekræftes.

Fredningsnævnet for Randers amt,

Civildommerkontoret i Randers, den 11. februar 1964.

*Mumm*

FREDNINGSNÆVNET >

Fredningsplanudvalget for  
Randers Amt  
Landsretssagfører  
**ARTHUR ILFELDT**  
Mødeberettiget for Højesteret  
8000 Aarhus C


177  
11/11  
2805A

178  
8 APR 1970

Parcel af  
matr. nr. 4 b Basballe by, Agri sogn

Anmelder:

Landsretssagfører  
A. Ilfeldt  
Århus C



25. -

D E K L A R A T I O N

Underskrevne landsretssagfører Arthur Ilfeldt og fru Jytte Ilfeldt, Egelundsvej 2, Risskov forpligter herved os og efterfølgende ejere af den parcel af ejendommen matr. nr. 4 b Basballe by, Agri sogn, der er angivet på vedlagte af landinspektør Baumgarten udarbejdede rids som parcel 2 af matr. nr. 4 b af areal 1 ha 1032 m<sup>2</sup> til følgende:

1. Arealet skal helt eller delvis ryddes for bevoksning efter nærmere aftale med fredningsplanudvalget.
2. Ændring i terrænet eller i terrænformerne herunder opfyldning og planering er ikke tilladt. Arealet må ikke anvendes til losseplads, oplagsplads eller lignende, ligesom der ikke på arealet må henkastes affald.
3. Det er på arealet forbudt at opføre enhver art af bygninger samt på arealet at anbringe eller opsætte beboelses- og campingvogne, boder, skure eller andre indretninger, herunder master og tårne, ligesom der ikke på arealet må etableres teltlejr, campingplads og lignende.


Påtaleretten tilkommer udover vedkommende fredningsplanudvalg, fredningsnævnet for Randers amt.

Risskov, den 14. april 1970

*[Signature]*

*Jytte Ilfeldt*

Til vit-



terlighed om underskrifternes ægthed, underskrivernes myndighed samt om dateringens rigtighed:

Navn: *Lollauch*

Navn: *Lin Kjgaard*

Stilling: *renterars*

Stilling: *skretas*

Bopæl: *Tredenshødd, gade 3, 1213 Antlers N*

Bopæl: *Salmosevej 22, 8355 Høj-Skilling*

Tiltrædes af endelig skødehaver:

*John Paulsen*

Indført i tinglysningssdagbogen for *Gr. ad retskreds, afdelingskontoret i Ebeltoft, den -*

1 APR 1970

*1213 Antlers N*  
*1213 Antlers N*

*Ann: På grund af manglende godkendelse af*  
*seksuelle.*

*Holby*

*F S*  
*746*

Udsagnets rigtighed bekræftes.  
Fremstillet for Randers amt,  
Civilsagskontoret i Randers, den 25. maj 1970.

*Hallenberg*  
Hallenberg



Bemærk: Denne kortbetegnelse nr. 119 af 10. april 1967, er den, som flytter, borttager, borttager eller sætter nye stakke eller anden måde ændrer udgifterne ved dette gennemarbejdet.

Stikpunkt afmærket med:  
 B o Betonstøpel  
 J o Jernstøp med stakke  
 S o Sten med stakke  
 T o Træstøp med indbrændt stakke

**Signaturforklaring**

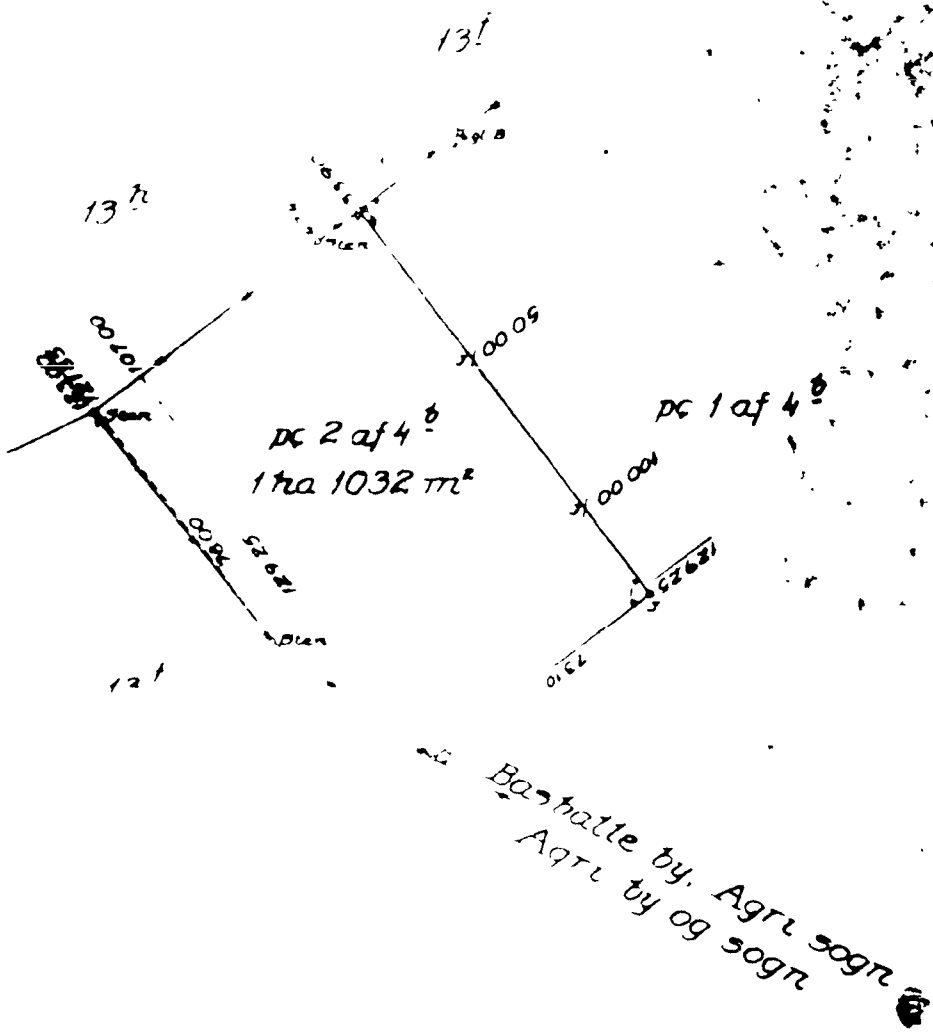
——— Skel, der findes i marken  
 - - - - - Blinde skel, der ligger bortfelder  
 Særlige signatur se D. S. 198 (Febr. 1940)

Filspunkt afmærket med:  
 O Betonblok og dræner  
 Bløddet afmærket med:  
 B o Betonblok  
 D o Dræner

Parcel af  
matr nr 4<sup>t</sup>

Ejerslav: *Bastalle by*  
 Sogn: *Agre*

Opmålt i *december 1964* af  
*12000*



FREDNINGSNÆVNET >



## FREDNINGSNÆVNET

for  
RANDERS AMT8900 Randers, d. 17. aug. 1970  
Kirkegade 2  
Telefon (06) 42 31 99

F.s. 99/70

I fortsættelse af nævnets skrivelse af 28. maj 1970, skal man meddele, at den med nævnets skrivelse fremsendte deklaration på matr. nr. 4b Basballe by, Agri sogn, nu er aflyst, efter at Landbrugsministeriet har nægtet at meddele den til den projekterede udstykning fornødne tilladelse og forlangt deklarationen slettet som stridende mod den på ejendommen hvilende fredskovsforpligtelse.

Obj. 264.

  
Hallenberg

Danmarks Naturfredningsforening,  
Ministeriet for kulturelle anliggender,  
Naturfredningsrådet,  
Fredningsplanudvalget for Aarhus amt,  
Fredningsregistret,  
Statens Naturfrednings- og Landskabskonsulent

STATENS NATURFREDNINGS-  
OG LANDSKABSKONSULENT

20. AUG. 1970