

Afgørelser – Reg. nr.: 02683.00

Fredningen vedrører: Charlottedal Gravhøj

Domme

Taksationskommissionen

Naturklagenævnet

Overfredningsnævnet

Fredningsnævnet

Kendelser

Deklarationer

08-01-1962

DEKLARATIONER>

INDHOLDSFORTEGNELSE

- Deklaration ^{privat}
- ~~Overenskomst~~ af 8/1 1962 (~~navn~~ 114/xx), lyst 12/1 og
22/1 1962, om "fredning" af areal med gravhøj, status quo.
Muligvis vilkår for disp. fra højbesk. linie

801 ARDEN

1216 II SØ

MATRIKELFORTEGNELSE

(ajour pr. 22/ 1 1962)

Fredningen omfatter (helt eller delvis) følgende
matrikelnumre:

3f Stenstrup By, Rostrup

4l Fragdrup By, Vebbestrup

Gældende matrikulært kortbilag: af NOV og DEC 1961

Se også REG. NR.:

Matr. nr. 41 Fragdrup,
Vebbestrup sogn.

Højen have

114

DEKLARATION.

Undertegnede gårdejere Carl Andersen og Elmer Larsen, Sømerlyst, Fragdrup pr. Doense, der er ejere af matr. nr. 41 Fragdrup by, Vebbestrup sogn, og matr. nr. 32 Stenstrup, Røstrup sogn, indgår herved på fredning af det på vedhæftede to rids med grøn strag indtegnede område af nævnte to matr. nr.'e, hvorpå ligger en oldtidshøj, der af Nationalmuseet er betegnet som 1612.20, og som vi efter anvisning fra Nationalmuseet har istandsat.

Bortset fra et bælte på 3 meters bredde uden om hele højen, hvilket bælte skal forblive udyrket og græsklædt, må der på det omtalte område drives almindeligt landbrug som tidligere. Derimod er grusgravning og anden ændring af terrænet samt bebyggelse, beplantning og lignende foranstaltninger, der kan skade udseendet til højen, ikke tilladt. Ved løsdrift på marken skal højen med det angivne grusbælte på 3 meters bredde hegnes fra.

På given foreslåelse skal det præciseres, at bestemmelserne i § 2 i fredningsloven af 1961 om løb zonen kun gælder fra højfod og ikke fra det fredede areals ydergrænser.

Vi har lejet grusgravningsretten på matr. nr. 41 Fragdrup, Vebbestrup sogn, på hvilken ejenden er beliggende en anden oldtidshøj (1612-13), der i tidens løb er blevet tildækket af grusdynger. Vi lover, når dyngerne fjernes - antagelig i løbet af 10 år - at give Nationalmuseet underretning, inden arbejdet herved påbegyndes, og at passe på, at denne høj ikke lider overlast.

Nærværende deklARATION må tinglyses på nævnte to matr. nr.'e, nemlig 41 Fragdrup, Vebbestrup sogn, og 32 Stenstrup, Røstrup sogn, med Nationalmuseet og/eller Fredningsnævnet for Aalborg Amt.

kreds, p. t. dommerkantoret i Terndrup, som påtaleberetti-
get.

Med hensyn til byrder og hæftelser, der respekteres,
henvises til ejendommens blad i tingbogen.

Narvarende deklaration træder for så vidt angår matr.
nr. 41 Fragdrup, Vebbestrup sogn, i stedet for deklaration,
lyst den 23. marts 1961, hvilken deklaration de påtalebe-
rettigede har lovet at ville kvittere til aflysning, når
narvarende deklaration er tinglyst.

Fragdrup, den 8/1 1962.

Karl Andersen.

Elmer Larsen.

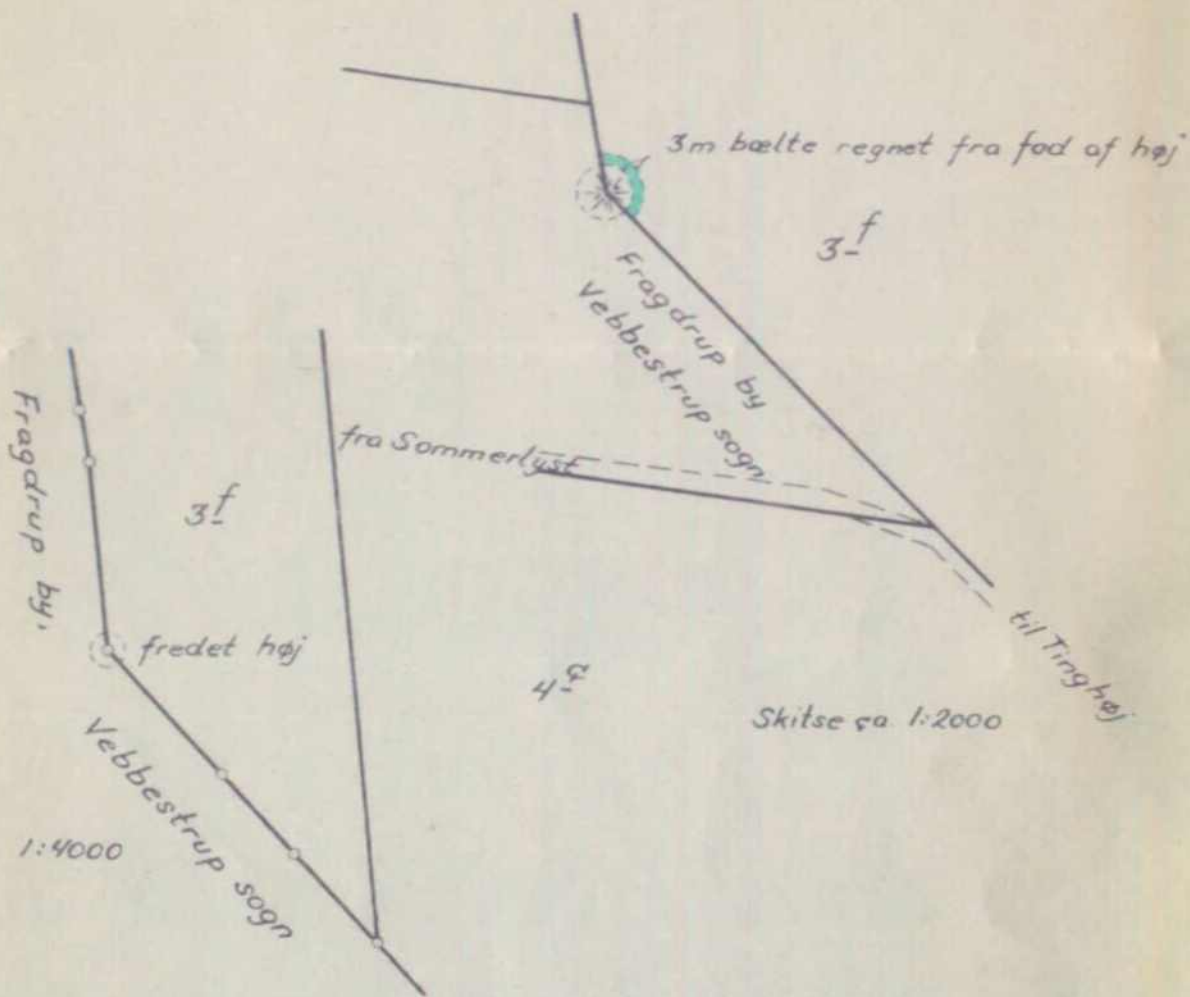
Rigtig afsmit. Delel. lyst den 12/1 62 i Terndrup
og 22/1 62 i Hobrorets kreds. Aflever tidligere deklaration
af 11/3 61 Hobroregister nr 114

Fredningsnævnet
for Aalborg Amtsråds-kreds

1/2 62

[Handwritten signature]

1-1



Matr. nr. 3f

Stenstrup by

Rostrup sogn

Hindsted herred

Aalborg amt

Udfærdiget i anledning af tinglysning af deklaration om fredning af det herpå med grønt viste areal.

Aalborg den 21. november 1961.

NIEL NELLEMAN - IB NELLEMAN

Erling Jensen
Landinspektør

Justitsministeriets genevirkningsafdeling, Til sørt.

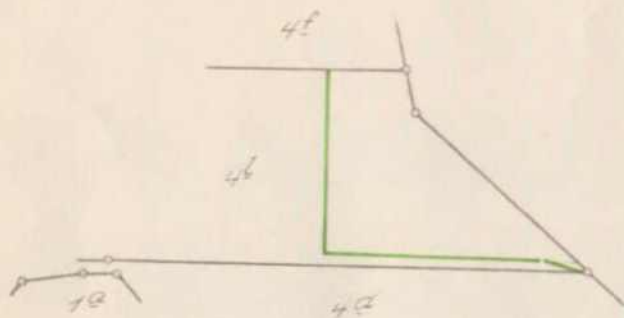
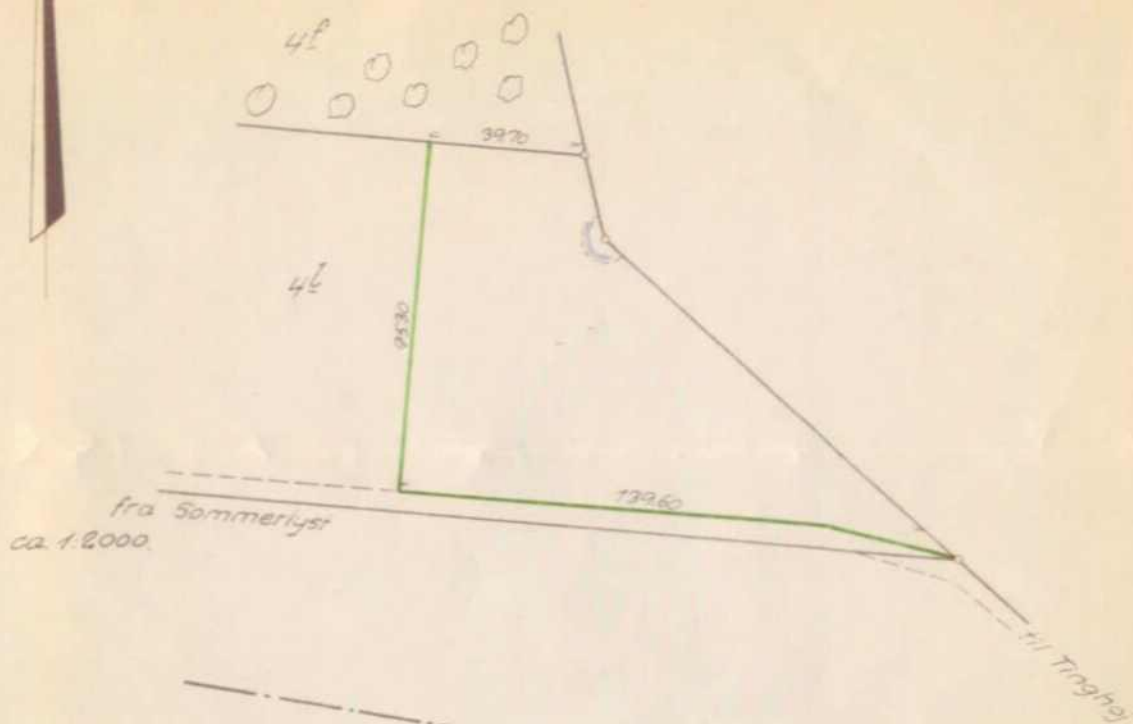
Landinspektør

Navn: Erling Jensen

Aalborg d. 21. november 1961

nr. 3f, Stenstrup by

Bestillingsformular



1.4000

Matr. nr. 46

Fragdrup by

Vebbestrup sogn,
Hindsted herred,
Aalborg amt.

Udfærdiget i anledning af tinglysning af
deklaration om fredning af det herpå
med grønt indkredsede areal.

Friedrich Louis Sørensen
landinspektør

Friedrich Louis Sørensen

matr. nr. 46, Fragdrup by, Vebbestrup sogn, i bestrup by, Terndrup d. 18 december 1961