

Afgørelser – Reg. nr.: 02588.00

Fredningen vedrører: Refsnæs Gravhøje

Domme

Taksationskommissionen

Naturklagenævnet

Overfredningsnævnet

Fredningsnævnet

17-05-1960

Kendelser

Deklarationer

FREDNINGSNÆVNET >

Matr. nr. 1 y Refsnæs Hovedgård,
Komdrup sogn

REG. NR. 2588

17/5-1960

Anmelder:

Fredningsnævnet for Aalborg

Amt.

K E N D E L S E -

I 1955 afdekkede Aalborg Museum i en mose under Refsnæs Hovedgaard en cirkelrundstensætning fra oldtiden.

Denne stønsætning led ejeren, godsejer R. Westenholz, indhegne med jernbanesveller og 2 rækker pigtråd, men det indhegnede kredsrunde område blev ikke fredet.

Under pløjning i samme mose i 1959 opdagede godsejer Westenholz et par hundrede meter sydligere endnu en stønsætning. Ved nationalmuseets med ejerens tilladelse foretagne udgravning i 1960 viste det sig, at dette anlæg havde en længde af ca. 90 meter og bestod af 2 rækker sten med en afstand af 3-4 meter mellem rækkerne. Da den overliggende tørvejord var fjernet, viste det sig, at anlæget havde bestået af 100 store sten, anbragt på fast bund, nemlig 98 i de 2 rækker med en bredere sten for hver ende. Nogle sten var dog fjernede, men fandtes i nærheden og kunne med sikkerhed genanbringes på deres oprindelige plads, idet deres form svarede til forefundne huller i terrænet. Andre sten vil af nationalmuseet blive anbragt i de øvrige påviste huller, således at monumentet vil komme til at fremtræde i sin oprindelige skikkelse.

Nationalmuseet har oplyst, at det med hensyn til den runde stønsætning drejer sig om en grav fra jernalderen. Også den lange stønsætning hidrører fra oldtiden, men Nationalmuseet har endnu ikke kunnet fastslå dens art og alder. Det anses dog for sandsyn-

ligt, at den også hidrører fra stenalderen, og det anses ikke for udelukket, at der er en vis forbindelse mellem de 2 anlæg.

Begge anlæg er efter Nationalmuseets mening så ejendommelige, at de bør bevares. Nationalmuseet har derfor begæret begge de pågældende monumenter fredet. Det runde anlæg ønskes fredet i det omfang, det er indhegnet. For det lange anlægs vedkommende ønskes fredning af et rektangulært areal på 10 meter gange 100 meter.

Under fredningsnævnets møde den 21. april 1960 har Nationalmuseet erklæret sig villig til at indhegne det sidstnævnte areal og vedligeholde hegnet, ligesom det er villig til at vedligeholde det hegn, som er opsat om det runde areal.

Nationalmuseet har endvidere erklæret sig villig til at sprede det opkastede fyld fra det lange anlæg over den tilstedende del af marken.

Ejeren har ikke modsat sig fredning af arealerne på de nævnte vilkår med hensyn til indhegning og vedligeholdelse af hegn m.v. Han har krævet en erstatning for afsavn og ulemper på 2000 kr.

Panthavere har været tilsagt, men har ikke givet mede.

Da det må anses for at være af betydning, at de nævnte oldtidsminder bevares, vil Nationalmuseets begæring om fredning af de pågældende områder være at tage til følge. Det bestemmes således, at stensætningerne - for den lange stensætnings vedkommende, når den er istandsat som af Nationalmuseet planlagt - skal forblive stående i den stand, hvori de forefindes. De må ikke på nogen måde anrives, og de indhegnede arealer må ikke gøres til genstand for dyrkning eller anden benyttelse.

Nationalmuseet spreder efter aftale med ejeren den tørvejord, der er opkastet fra den lange stensætning, og opmætter hegn om denne og påtager sig vedligeholdelse af hegnet om begge stensætninger.

De fredede arealer er afmærkede på hosheftede rids over matr. nr. 1y Refsnæs Hovedgaard, Rosdrup sogn, og kendelsen vil være at

tinglyse som vedrørende dette matr. nr.

Der gives almenheden adgang til arealerne efter ejernes
anvisning.

Da begge oldtidsminder har ligget under dyrket overflade, sin-
des der at burde ydes en samlet erstatning på 2000 kr. Erstat-
ningen udbetales til ejeren og udredes med halvdelen af stats-
kassen og halvdelen af Aalborg amtsfond.

T h i e r a g t e s :

De på hosheftede rids betegnede områder fredes som foran be-
stemt. Til ejeren, godsejer R. Vestenholt, udbetales en erstat-
ning på 2000 kr., der udredes med halvdelen af statskassen og halv-
delen af Aalborg Amtsfond.

F. Juhl

K. Frederiksen


Alfred Bøgh

X.X.X.X.X.X.X.X.X.X.X.X.X.X.X.

Kendelsens rigtighed bekræftes.

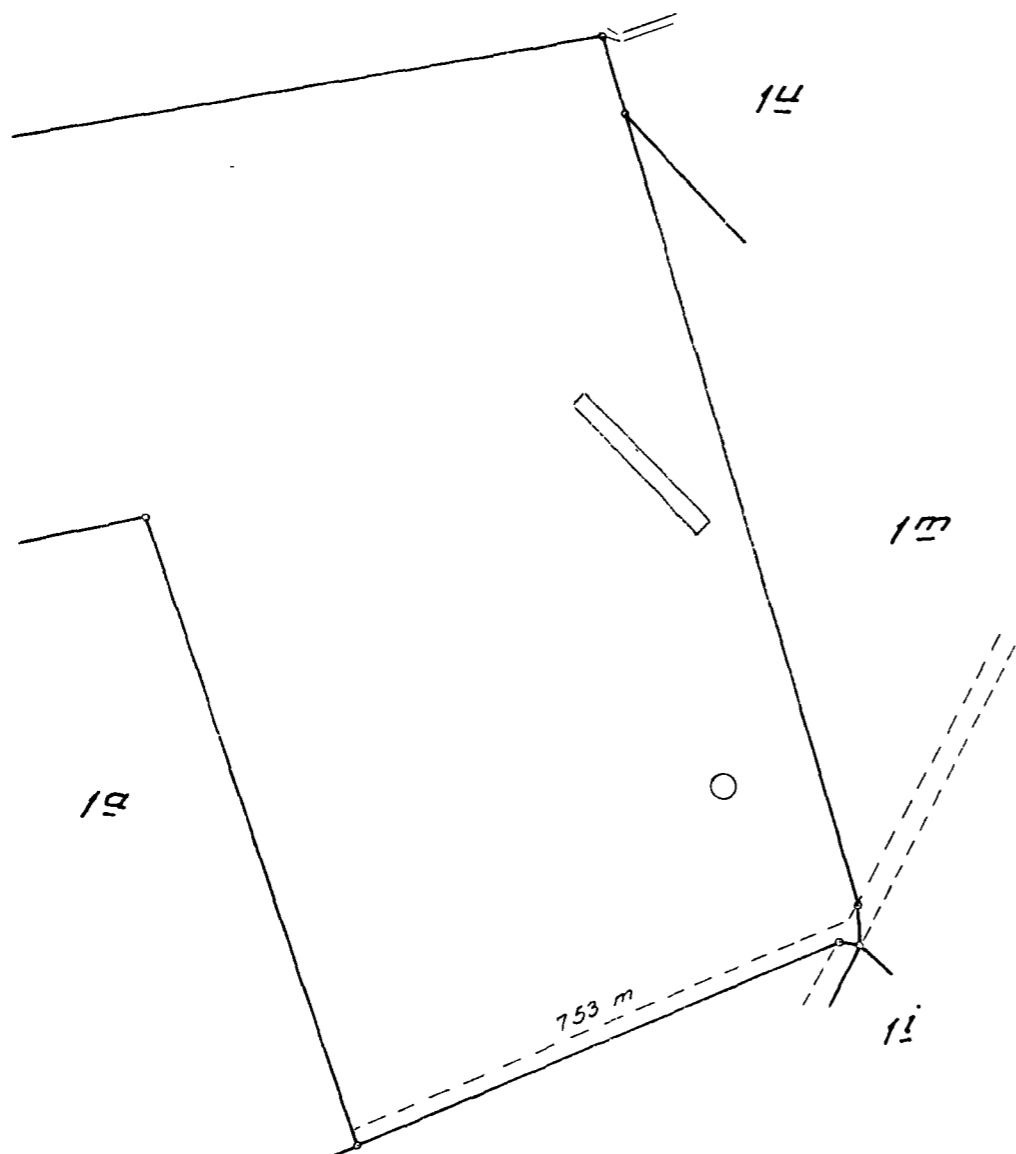
Aalborg, den 17. maj 1960.

Fredningsnævnet
for Aalborg Amtsrådskreds



Matrikelkortkopi i 1:4000.

Gudumlund By m m



Del af matr. nr. 14.

Refsnæs Hovedgaard.

Komdrup Sogn - Heltum Herred - Aalborg Amt.

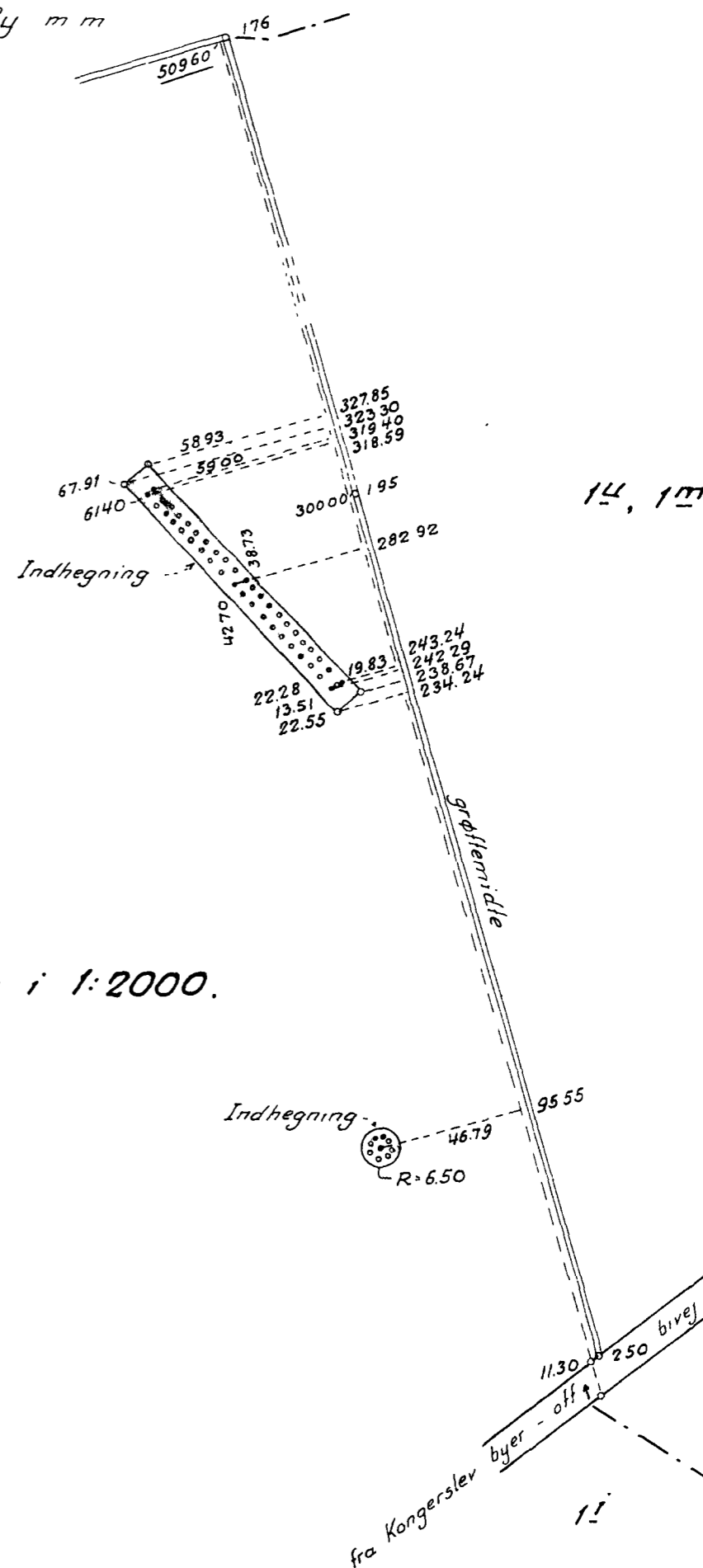
Udfærdiget i maj 1960 i anledning af tinglysning af
fredningsdeklaration på de to med grå farve viste arealer

Terndrup, den 5 maj 1960

Bøgeholt-Laurisen
landinspektør.

B-L j nr 7196

Gudumlund By m m



Målskitse i 1:2000.

At denne kort-genpart er nøjagtig genpart af det originale kort vedrørende ejendommen

nr. 14, Refsnæs Hovedgaard, Heltum Herred.

Bestillingen af kortet er foretaget af

Terndrup d. 5 maj 1960.

Navn

Bøgeholt-Laurisen

Landinspektør

Bestillingen af kortet er foretaget af

Terndrup d. 5 maj 1960.

Navn

Bøgeholt-Laurisen

Landinspektør

Bestillingen af kortet er foretaget af

Terndrup d. 5 maj 1960.

Navn

Bøgeholt-Laurisen

Landinspektør

Bestillingen af kortet er foretaget af

Terndrup d. 5 maj 1960.

Navn

Bøgeholt-Laurisen

Landinspektør

Bestillingen af kortet er foretaget af

Terndrup d. 5 maj 1960.

Navn

Bøgeholt-Laurisen

Landinspektør

Bestillingen af kortet er foretaget af

Terndrup d. 5 maj 1960.

Navn

Bøgeholt-Laurisen

Landinspektør

Bestillingen af kortet er foretaget af

Terndrup d. 5 maj 1960.

Navn

Bøgeholt-Laurisen

Landinspektør

Bestillingen af kortet er foretaget af

Terndrup d. 5 maj 1960.

Navn

Bøgeholt-Laurisen

Landinspektør

Bestillingen af kortet er foretaget af

Terndrup d. 5 maj 1960.

Navn

Bøgeholt-Laurisen

Landinspektør

Bestillingen af kortet er foretaget af

Terndrup d. 5 maj 1960.

Navn

Bøgeholt-Laurisen

Landinspektør

Bestillingen af kortet er foretaget af

Terndrup d. 5 maj 1960.

Navn

Bøgeholt-Laurisen

Landinspektør

Bestillingen af kortet er foretaget af

Terndrup d. 5 maj 1960.