

Afgørelser – Reg. nr.: 02498.00

Fredningen vedrører: Kløvenhøj

Domme

Taksationskommissionen

Naturklagenævnet

Overfredningsnævnet

Fredningsnævnet

Kendelser

Deklarationer

04-10-1959

DEKLARATIONER>

INDHOLDSFORTEGNELSE

- ~~Overenskomst~~ Deklaration af 4/10 1959 [~~læst~~ privat],
lyst 8/10 1959, om fredning af areal
om gravhøj, status quo, vilkår om
beplantning.

773 MORSØ

1116 II NV 2 ha

MATRIKELFORTEGNELSE

(ajour pr. 8/10 1959)

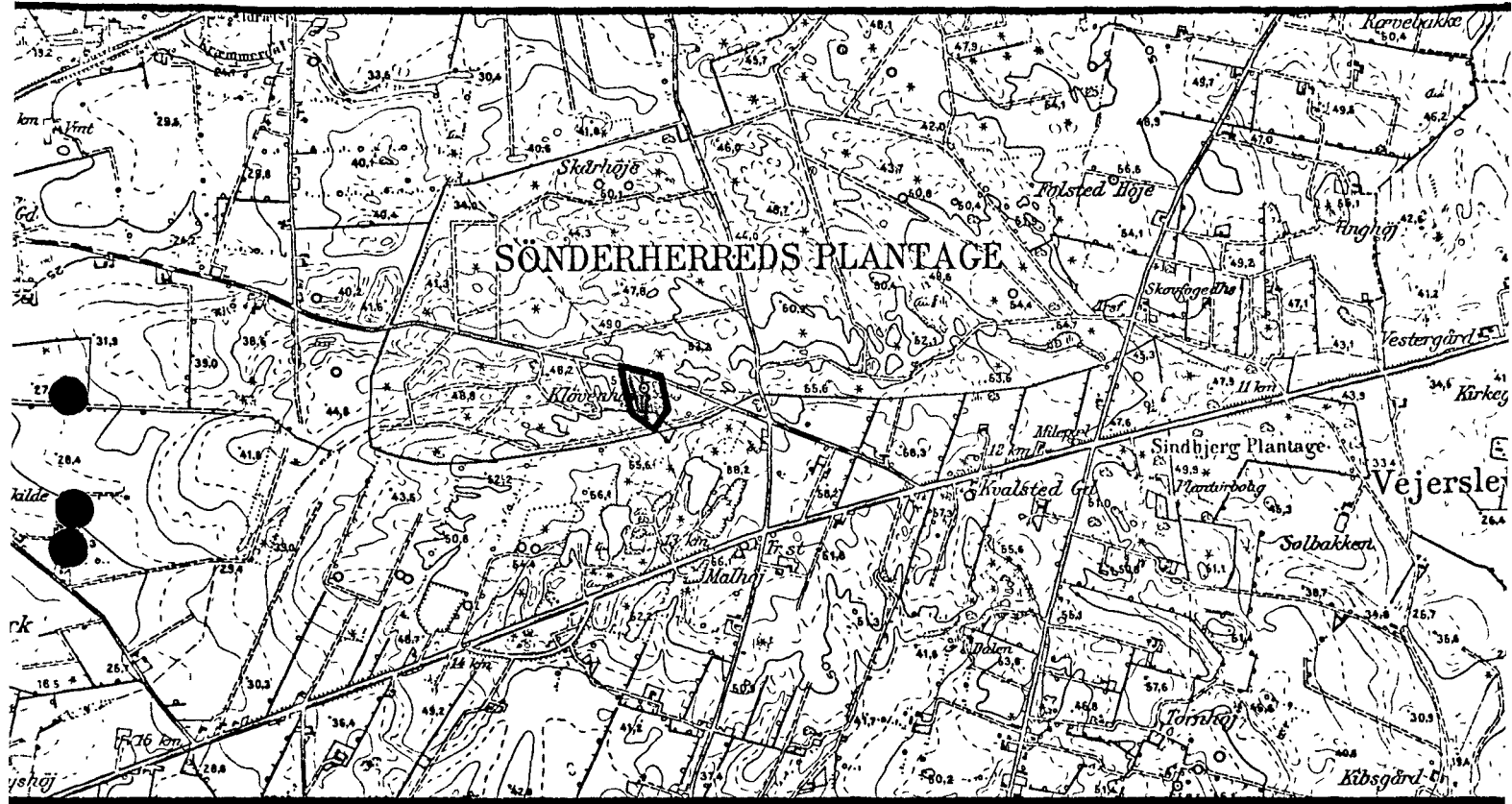
Fredningen omfatter (helt eller delvis) følgende
matrikelnumre:12^g, 14^b, 16^b Rakkeby By, Rakkeby16^e Redsted By, Redsted9^e, 9^f Outrup By, Outrup

Gældende matrikulært kortbilag: DEC 1957

Se også REG. NR.:

Lokalitet : Kløvenhøj

Kommune : Morsø - OVRUP BY-SOEN -



1:25.000 - 1116 II NV

J.nr. : Fr.nr. : P 5 - 700 Fr. 4

Areal : 2 ha Fredet: FDK 8.10.1959.

Formål : Sikring af Kløvenhøj og omgivelser.

Indhold : Arealet må ikke bebygges, og der må ikke anbringes skæmmende indretninger. Campingplads må ikke indrettes, ligesom gravning efter grus, sand, sten, ler eller andet og terrænændringer ikke er tilladt. Arealerne må benyttes som plantage som hidtil, idet dog højen og et areal rundt om denne i en afstand af 5 m fra højfoden ikke må beplantes påny.

Ejer : Privat

Påtaleret : Fredningsnævnet og Nationalmuseet.

Mtr.nr. 12g, 14b, 16b Rakkeby by og sogn
Mtr.nr. 16e Redsted by og sogn
Mtr.nr. 9e og 9f Outrup by og sogn

REG. NR. 2498
FREDNINGSNÆVNET
FOR
THISTED AMTSRÅDSKREDS

7/10-59

Stempel- og gebyrfri
i h.t. lovbek. nr. 106
af 21/3 1959 § 32.

Fredn. j. nr. 18/57

04463 * - 8 OKT 59

D E K L A R A T I O N.

A/S Morsø Sønderherreds Plantage som ejer af mtr.nr. 12g, 14b og 16b Rakkeby by og sogn, mtr.nr. 16e Redsted by og sogn samt mtr.nr. 9e og 9f Outrup by og sogn underkaster herved disse mtr.nr. følgende fredning:

I.

På de ovennævnte mtr.nr. er beliggende en høj, nr. 1504-5 kaldet "Kløvenhøj".

De på vedhæftede lysttryk viste dele af mtr.nr. 12g, 14b og 16b Rakkeby by og sogn, mtr.nr. 16e Redsted by og sogn samt mtr. nr. 9e og 9f Outrup by og sogn, der i marken er afmærket med betonservitutblokke mærket S fredes således:

De afmærkede arealer må ikke bebygges, hverken midlertidig eller vedvarende, der må ikke anbringes skure, boder, transformatorstationer, master eller lignende skønhedsforstyrrende genstande, ligesom der ikke må indrettes campingplads.

På arealerne må der ikke graves grus, sand, sten, ler eller andet og der må ikke foretages afgravning eller planering.

Arealerne må benyttes som skov eller plantage på samme måde som hidtil, idet dog selve højen og et areal rundt om denne i en afstand af 5 m. fra højens fod, som vist på kortet, når den nuværende beplantning fjernes ikke må beplantes påny.

Påtaleborettinget efter nærværende deklaration er fredningsnævnet for Thisted amtsrådskreds og nationalmuseet hver for sig eller i forening.

Nærværende deklaration må tinglyses på de foran omhandlede ejendomme, idet der med hensyn til servitutter og andre byrder henvises til ejendommenes blade i tingbogen.

Dampgaard 26/9 1959

Poul Poulsson

Outrup d. 4. 10. 1959.

W. Jensen

8 Okt. 1953

Alfidi: S. 1064. H. die Institut für Biologie der Universität Wien d.

S. 1064:	1310	"
S. 141:	3	"
S. 142:	3	"

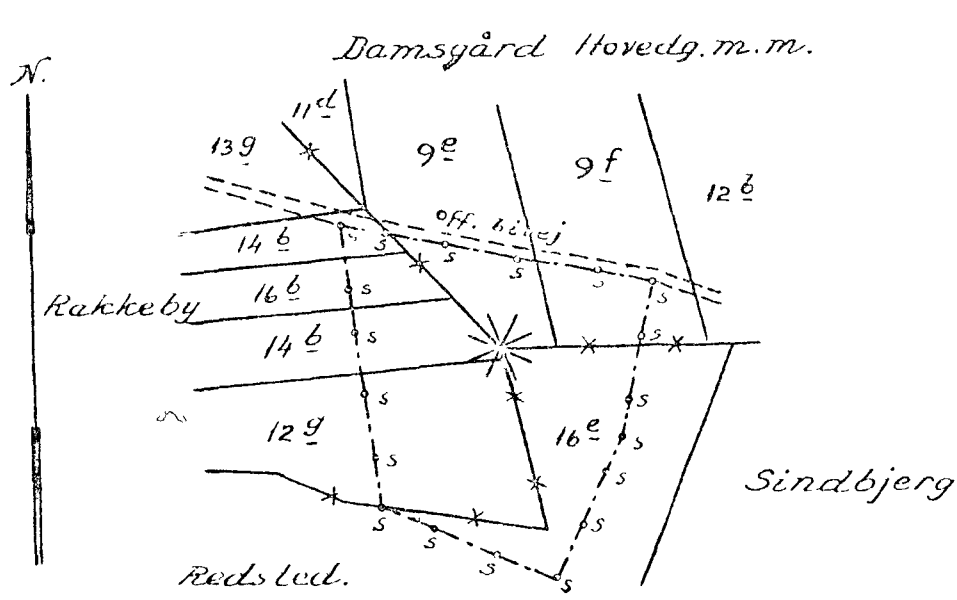
ent 3 1000 are

ent 2a Bausatz des L. 1000 3 1000

Papiermüll
ed

1000
1000

Justitsministerens genpartikulariseret.
 12 m.fl. Rakkeby By atavenserved m.fl.
 Nykøbing M. B. Dec. 1957



Målforkold 1:4000

Deklarationsriids udfærdiget i anledning af
 tinglysning af fredning af "Kløvenhøj" og dens
 omgivelser (som vist på målskitsen) på en del af
 matr.nr. 12^g, 14^b og 16^b Rakkeby By og Sogn
 og matr.nr. 16^e Redsted By og Sogn.
 og matr.nr. 9^e og 9^f Damsgård Hovedgård og
 Outrup By, Outrup Sogn.

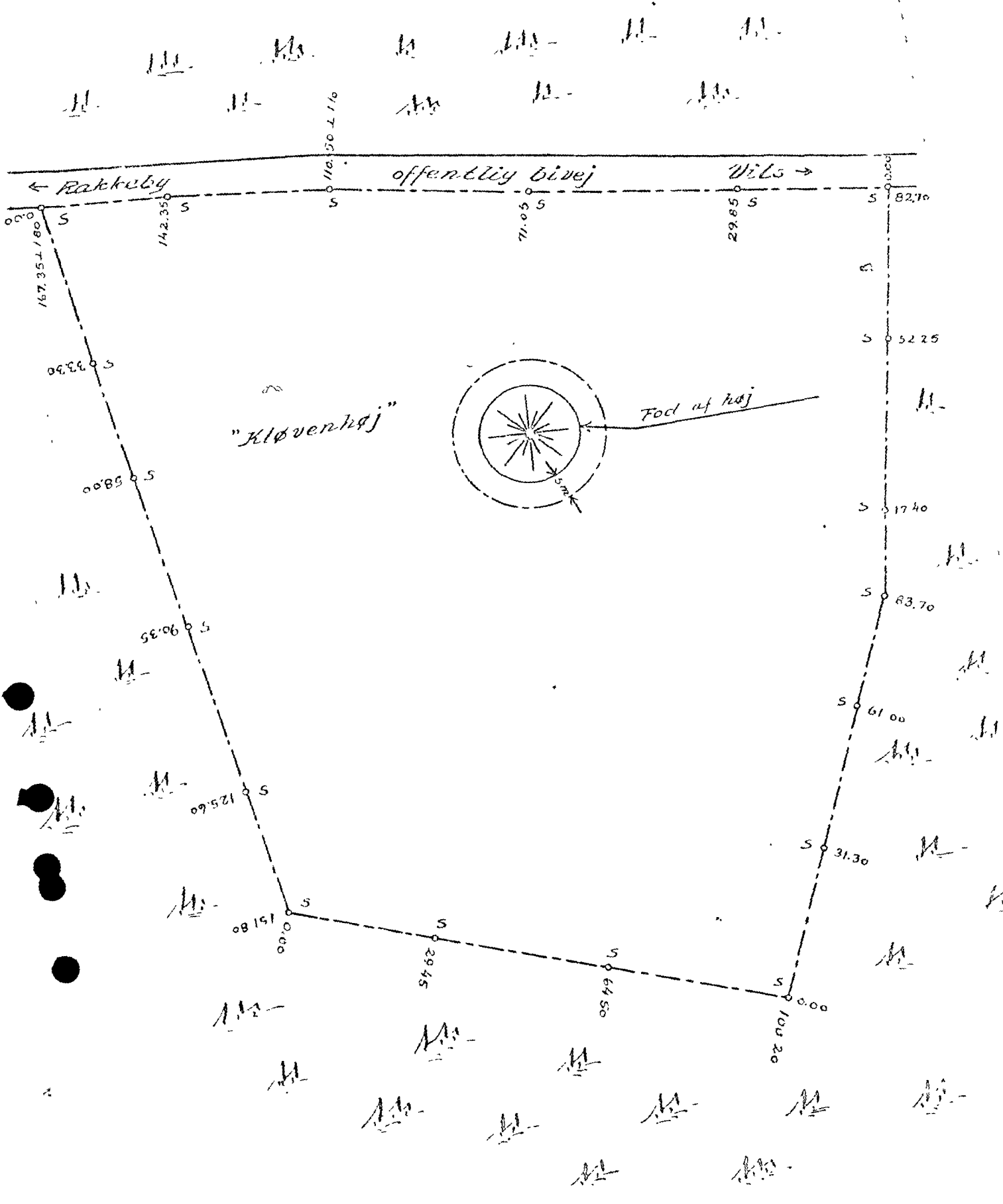
Nykøbing Mors i december 1957

[Signature]
 Landtinspektør

- *—*—* Sogneskel
- Servitutyrense
- o Beton-Servitutblok mark. B

167.354/1600
 08

Målskitse 1:1000



Sdr. Kerreds plantage.