

Afgørelser – Reg. nr.: 02464.00

Fredningen vedrører: Aggersund Skrænter

Domme

Taksationskommissionen

Naturklagenævnet

Overfredningsnævnet **13-03-1961, 15-04-1964**

Fredningsnævnet **20-06-1959**

Kendelser

Deklarationer

OVERFREDNINGSNÆVNET >

U D S K R I F T

af

OVERFREDNINGSNÆVNETS KENDELSESPROTOKOL.

År 1961, den 13. marts, afsagde overfredningsnævnet på grundlag af mundtlig og skriftlig votering følgende

k e n d e l s e

i sagen nr. 1354/59 vedrørende fredning af skrænterne m.m. mellem Løgstør og Aggersund på en strækning af ca. 1,5 km.

I den af fredningsnævnet for Ålborg amt den 20. juni 1959 afsagte kendelse hedder det:

"På foranledning af Danmarks Naturfredningsforening er der overfor fredningsnævnet rejst sag om fredning af skrænterne øst for vejen fra Løgstør til Aggersund på en strækning af ca. 1,5 km.

Efter anmodning af Naturfredningsforeningens lokale komite for Vesthimmerland er under sagens behandling inddraget dels et nordligere skræntområde i fortsættelse af det nævnte og dels de lave strandenge vest for vejen ud mod Limfjorden.

A.

Naturfredningsforeningens førstnævnte forslag omfatter følgende arealer fra skellet mellem matr. nr. 2b og 6b Øster Ørbæk i syd til skellet matr. nr. 3a og 1b Tolstrup i nord, alle liggende øst for vejen:

en del af matr. nr. 3a Tolstrup by, Næsborg sogn,

tilhørende gårdejer Jens Vinther Højsleth, Tolstrup,

en del af matr. nr. 7a Tolstrup by, Næsborg sogn,

tilhørende gårdejer Peder Post Andersen, Tolstrup,

dele af matr. nr. 8f, 12c, 9f, 14b, 10d og 3e Øster Ørbæk by,

Kornum sogn, tilhørende Aktiebolaget Kritbruksbolaget i

Malmø, Kvarnby, Sverige.

matr. nr. 1f smst. tilhørende gdr. Kristen Nørgaard, Øster Ørbæk,

en del af matr. nr. 2b Øster Ørbæk, Kornum sogn,

tilhørende gdr. Jens Chr. Fredborg, Øster Ørbæk.

Om dette område har Naturfredningsforeningens naturvidenskabelige udvalg i indstilling til foreningen udtalt, at den stejle, omtrent nord-syd øst for vejen forløbende græsklædte skrænt, der vender ud mod Løgstør bredning, dels er af landskabelig skønhed og dels er hjemsted for flere af vort lands mest sjældne planter. Det udtales, at skrænten, der fik sin udformning i Litornia-tiden, væsentlig er opbygget af diluvialt sand, der ofte er rigt på kalk. Den vekslende jordbund medfører, at vegetationen optræder i zoner fra skræntens fod til kammen, og der nævnes adskillige blomsterplanter, derunder som de vigtigste Hvidgrå Draba og Bakke-Fnugurt, der må henregnes til den sidste rest af landets senglaciale flora. Denne flora er betinget af, at skrænterne ligesom visse andre jyske kystskrænter formentlig aldrig har været bevokset eller skjult af skov eller krat.

Foreningen ønsker, at fredningen kommer til at omfatte en mindst 20 m bred bræmme øst for selve bakkekammen, idet beplantning på den bræmme må antages at kunne skade vegetationen på skrænterne.

B.

Den af den lokale komite ønskede udvidelse af fredningen omfatter:

a. Skræntområdet fortsættelse mod nord-øst for vejen:

en del af matr. nr. 13c Tolstrup, Næsborg sogn, tilhørende Max Wibom, Huvudsta, Sverige,

en del af matr. nr. 34b smst.

tilhørende gdr. Christian N. Christensen, Tolstrup.

en del af matr. nr. 47a Tolstrup, Næsborg sogn,

tilhørende gårdejer Thorvald Chr. Sørensen, Tolstrup,

en del af matr. nr. 1b Tolstrup, Næsborg sogn,

tilhørende gårdejer Tage Gotfred Emil Møller, Tolstrup,

en del af matr. nr. 5b og 47d smst.

tilhørende Dansk Andels Gødningsforretning, Aarhus.

b. dels arealerne mellem vejen og Limfjorden, vest for vejen, ud for hele skræntområdet, nemlig fra syd mod nord:

matr. nr. 3e og 7 f smst. og en del af matr. nr. 47d smst.

tilhørende Dansk Andels Gødningsforretning,

en del af matr. nr. 47a Tolstrup, Næsborg sogn,

tilhørende gårdejer Thorv. Chr. Sørensen, Tolstrup,

den vest for vejen liggende del af matr. nr. 1b Tolstrup, Næsborg sogn,

tilhørende gårdejer Tage Gotfred Emil Møller, Tolstrup, den vest for vejen liggende del af fornævnte matr. nr. 3a Tolstrup, Næsborg sogn,

tilhørende Jens Vinther Højsleth, Tolstrup, matr. nr. 7g Tolstrup, Næsborg sogn,

tilhørende gårdejer Kristen Nørgård, Tolstrup, resten af de under A nævnte matr. nr. 8f, 12c, 9f, 14b Øster Ørbæk by, Kornum sogn,

tilhørende Kritbruksbolaget i Malmø, matr. nr. 1g Øster Ørbæk, Kornum sogn,

tilhørende gårdejer Niels Christian Christiansen, Ø. Ørbæk, en del af fornævnte matr. nr. 2b Øster Ørbæk, Kornum sogn,

tilhørende gårdejer Chr. Fredborg.

Hvad skræntområderne under a angår, er lignende betragtninger gjort gældende som med hensyn til skræntområder nord for det nævnte skræntparti, fra hvilke de er skilt ved en naturlig kløft.

Med hensyn til strandengene vest for vejen er det anført, at en bebyggelse ganske vist på grund af engenes fugtighed og muligheden for oversvømmelse ikke i øjeblikket synes at være nærliggende, men at en vandstandssænkning kunne tænkes at ske som følge af en eventuel lukning af Tyborøn - eller at en opfyldning kunne tænkes at finde sted, således at bebyggelse blev mulig, og at dette ville betyde en ødelæggelse af den frie og smukke udsigt over Limfjorden og dens lave omgivelser, som nu haves fra vejen, og som giver landskabet karakter.

Fredningsforslaget for det samlede skræntområde under A og B a og bræmme øst for bakkekammen går ud på følgende:

1. Der må inden for hele området ikke foretages indgreb i terrænets former. Der må således ikke foretages afgravning, opfyldning eller planering.
2. Der må ikke opføres huse eller foretages anden bebyggelse såsom med skure, boder, master eller andre skæmmende indretninger.
3. De uopdyrkede arealer, såvel mellem landevejen og skrænten som på selve skrænten og den nævnte bræmme ovenfor kammen skal forblive uopdyrkede, og der må her ikke foretages noget

indgreb i vegetationen, som kan være til skade for denne. Disse områder må således ikke beplantes og ikke behandles med nogen form for ukrudt = eller insektbekæmpende midler. Der må heller ikke gødes eller foretages anden jordforbedring. Høslet og en begrænset form for afgræsning kan som hidtil finde sted.

4. De opdyrkede arealer kan benyttes som hidtil, men må ikke beplantes. For disse arealer gælder iøvrigt fredningsbestemmelserne 1 og 2.

Med hensyn til de under B b nævnte områder går fredningsforslaget ud på, at opfyldning ikke finder sted, og at disse arealer ikke bebygges.

Sagen er behandlet på et møde på åstedet og i Løgstør den 13. oktober 1958, hvortil samtlige lodsejere og panthavere var indkaldt - undtagen Kritbruksbolaget i Malmø, hvis adresse ikke kendtes. På senere møde den 25. febr. 1959 lod Kritbruksbolaget give møde.

Besigtigelse har fundet sted.

I nævnet er der enighed om følgende:

I.

Nævnet måtte under hensyn til den af naturfredningsforeningens naturvidenskabelige udvalg afgivne erklæring anse det for påkrævet at frede de øst for vejen liggende arealer fra og med matr. nr. 2b Øster Ørbæk i syd til og med matr. nr. 3a Tolstrup i nord, det vil sige

- 1) den øst for vejen beliggende del af matr. nr. 2b Øster Ørbæk,
- 2) hele matr. nr. 1f Øster Ørbæk samt
- 3) de øst for vejen liggende dele af matr. nr. 14b, 9f, 12c og 8f Øster Ørbæk og dele af matr. nr. 3e og 10d Øster Ørbæk samt
- 4) en del af 7a Tolstrup indtil en linie i øst 20 m fra bakkekammen
- 5) den øst for vejen beliggende del af matr. nr. 3a Tolstrup indtil en linie i øst 20 m fra bakkekammen.

Disse arealer vil være at pålægge fredningsbestemmelse overensstemmende med forslaget som foran under 1-4 anført.

Hvad det øvrige øst for vejen beliggende bakke- og bakkekanter angår, nemlig dele af matr. nr. 1b, 47a, 34b, 13c og 5b Tolstrup, findes dette ikke at burde pålægges fredning, da det efter

det oplyste ikke er af samme videnskabelige værdi som det sydligere, samt da kridtgravning her dels er i gang og dels kan ventes sat i gang, og da det ved naturlig kløft er skilt fra de sydligere bakkedrag.

II.

Hvad de vest for vejen liggende lave tildels vandlidende arealer angår, må det anses for at være af betydelig landskabelig skønhedsværdi, at disse arealer holdes fri for bebyggelse og opfyldning med affald, hvorfor der træffes bestemmelse herom forsåvidt angår arealerne udfor de fredede skrænter, det vil sige de resterende dele af matr. nr. 2b, 14b, 9f, 12c, 8f Øster Ørbæk, hele matr. nr. 1g Øster Ørbæk, hele matr. nr. 7g Tolstrup og den vest for vejen liggende del af matr. nr. 3a Tolstrup.

Imidlertid har ejeren af matr. nr. 1b Tolstrup, gårdejer Tage Gotfred Emil Møller, under forudsætning af, at den øst for vejen liggende del af pågældende matr. nr. ikke fredes, tilbudt vederlagsfri fredning overensstemmende med forslaget af den vest for vejen liggende del af matr. nr. 1b, og Dansk Andels Gødningsforretning har tilbudt vederlagsfri fredning af matr. nr. 1d, 3e og 7f Tolstrup og den sydlige 300 meter lange smalle del af matr. nr. 47d Tolstrup.

Herefter vil også disse arealer være at frede mod bebyggelse og opfyldning med affald.

Vedr. de under II nævnte arealer vest for vejen er der fra enkelte lodsejere fremsat ønske om, at det ikke forbydes at anbringe dambrug på disse arealer.

Under hensyn til den ringe mulighed for sådan anvendelse af disse arealer finder nævnet ikke at burde modsætte sig dette ønske, hvorfor det generelt bestemmes, at fredningen ikke skal være til hinder for indretning af dambrug på de fredede arealer vest for vejen, og at de til erhvervets udøvelse nødvendige bygninger såsom foderhuse og lignende anbringes, men disse huses udseende må forelægges nævnet til godkendelse, og de skal fjernes, når dambruget atter opgives.

I anledning af fredningen vil der være at udrede følgende erstatninger:

1. Jens Chr. Fredborg for fredning af matr. nr. 2b Øster Ørbæk øst og vest for vejen..... kr. 200

2. Niels Christian Christiansen for fredning af
matr. nr. 1g Øster Ørbæk..... kr. 200
3. Kristen Nørgaard for fredning af matr. nr. 1f
Øster Ørbæk..... kr. 200
matr.nr. 7g Tolstrup.....
4. Aktiebolaget Kritbruksbolaget i Malmø for fredning
af matr. nr. 14b og 9f, 12c, 8f Øster Ørbæk og
dele af matr. nr. 3e, 10d Øster Ørbæk..... kr. 300
5. Peder Post Andersen for fredning af en del af
matr. nr. 7a Tolstrup..... kr. 200
6. Jens Vinther Højsleth for fredning af en del af
matr. nr. 3a Tolstrup..... kr. 200

Ved erstatningernes fastsættelse er der taget hensyn til de ringe udnyttelsesmuligheder og for strandengenes vedkommende til, at bebyggelse i væsentlig grad allerede er udelukket ved naturfredningslovens § 25 stk. 1.

Erstatningerne vil være at udbetale til de pågældende ejere. Beløbene udredes med halvdelen af statskassen og halvdelen af Aalborg Amtsfond.

Nærværende kendelse vil være at tinglyse som hæftelse på matr. nr. 2b, 1f, 1g, 14b, 9f, 12c, 8f, 3e og 10d Øster Ørbæk, Kornum sogn, samt matr. nr. 3a, 7a, 1b, 7g, 7f, 3e, 1d og 47d Tolstrup, Næsborg sogn, i det omfang, som fremgår af vedhæftede rids og af det foran under I og II nævnte indhold."

Konklusionen er sålydende:

"Matr. nr. 2b, 1f, 1g, 14b, 9f, 12c, 8f, 3e og 10d Øster Ørbæk, Kornum sogn, og matr. nr. 3a, 7a, 7g, 7f, 3e, 1d, 1b og 47d Tolstrup, Næsborg sogn, fredes i det omfang, som er vist på hoshæftede rids, og med det foran under I og II nævnte indhold.

Der udredes i erstatning til:

1. gårdejer Jens Chr. Fredborg som ejer af matr. nr. 2b
Øster Ørbæk, Kornum sogn..... kr. 200
2. gårdejer Kristen Nørgaard som ejer af matr. nr. 1f
smst. og 7g Tolstrup, Næsborg sogn..... kr. 200
3. Kritbruksbolaget i Malmø som ejer af matr. nr. 8f,
12c, 9f, 14b, 10d, 3e Øster Ørbæk, Kornum sogn..... kr. 300
4. gårdejer Peder Post Andersen som ejer af matr. nr.
7a Tolstrup, Næsborg sogn..... kr. 200

5. gårdejer Jens Vinther Højsleth som ejer af matr.
nr. 3a Tolstrup, Næsborg sogn..... kr. 200
6. gårdejer Niels Christian Christiansen som ejer af
matr. nr. 1g Øster Ørbæk, Kornum sogn..... kr. 200

Erstatningerne udredes med halvdelen af statskassen og af Aalborg Amtsfond med halvdelen og udbetales de nævnte ejere.

Kendelsen tinglyses som hæftelse på de nævnte matr. nr."

Kendelsen er af gårdejer Jens Chr. Fredborg indanket for overfredningsnævnet, som den 7. juli 1960 har besigtiget de pågældende arealer og forhandlet med den ankende.

Da man ikke opnåede nogen mindelig ordning med den pågældende om erstatningsspørgsmålet, har man i henhold til naturfredningslovens § 20 anmodet taksationskommissionen vedrørende naturfredning om at fastsætte erstatningen for fredningen af den ommeldte ejendom på det i fredningskendelsen angivne grundlag.

I en den 14. oktober 1960 afholdt taksationsforretning har kommissionen fastsat erstatningen til 600 kr.

Da overfredningsnævnet iøvrigt kan tiltræde det i fredningskendelsen anførte, vil kendelsen være at stadfæste med den af det foranstående følgende ændring. Et kort nr. Ål 106 visende grænserne for det fredede område er vedhæftet nærværende kendelse.

T h i b e s t e m m e s :

Den af fredningsnævnet for Ålborg amt den 20. juni 1959 afsagte kendelse vedrørende fredning af skrænterne m.m. mellem Løgstør og Aggersund på en strækning af ca. 1,5 km stadfæstes med den af det foranstående følgende ændring.

I erstatning udbetales følgende beløb:

Gårdejer Jens Chr. Fredborg, Ørbæk pr. Løgstør	kr. 600
" Niels Chr. Christiansen, smst.	" 200
" Kristen Nørgaard, Tolstrup pr. Løgstør	" 200
Aktiebolaget Kritbruksbolaget, Malmø	" 300
Gårdejer Peder Post Andersen, Tolstrup pr. Løgstør	" 200
" Jens Vinther Højsleth smst.	" 200

alt med renter 5% p.a. fra den 20. juni 1959 at regne, til betaling sker.

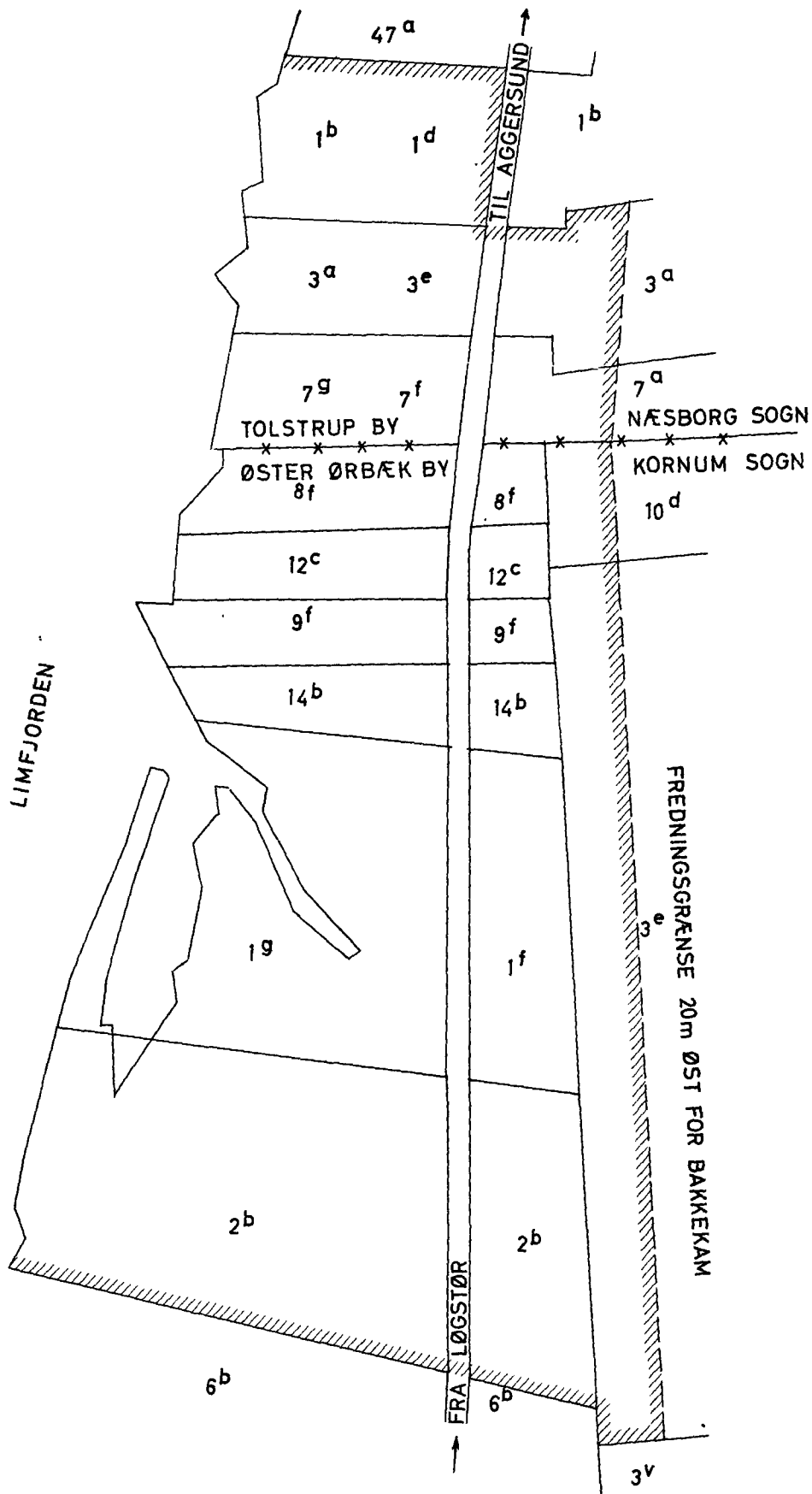
Erstatningsudgiften 1.700 kr. med renter udredes med halv-

delen af statskassen og halvdelen af Ålborg amtsfond.

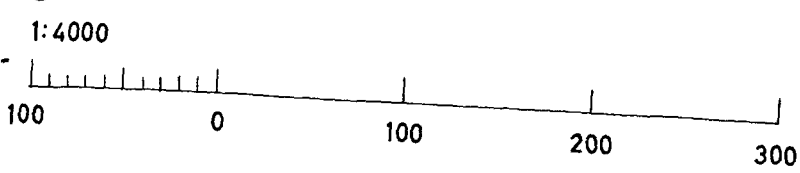
Udskriftens rigtighed
bekræftes.

A handwritten signature in cursive script, appearing to read 'F. Grage', written in dark ink.

F. Grage
overfredningsnævnets sekr.



GRÆNSE FOR FREDET AREAL



Naturfredningskonsulentens kontor
 København d.
 By: ØSTER ØRBÆK m.m.
 Sogn: KORNUM m.m.
 Plan nr. ÅL 106

FREDNINGSNÆVNET >

A f s k r i f t
af kendelse afsagt d. 20. juni 1959
af
Fredningsnævnet for Aalborg Amtsrådskreds.

- - - - -

K E N D E L S E

På foranledning af Danmarks Naturfredningsforening er der over for fredningsnævnet rejst sag om en fredning af skrænterne øst for vejen fra Løgstør til Aggersund på en strækning af ca. 1,5 km.

Efter anmodning af Naturfredningsforeningens lokale komite for Vesthimmerland er under sagens behandling inddraget dels et nordligere skræntområde i fortsættelse af det nævnte og dels de lave strandenge vest for vejen ud mod Limfjorden.

A.

Naturfredningsforeningens førstnævnte forslag omfatter følgende arealer fra skellet mellem matr. nr. 2 b og 6 b Øster Ørbæk i syd til skellet

let matr. nr. 3

CITERET FULDT UD I OFN K. AF

øst for vejen,:

en del af matr. :

13/3 1961

lstrup,

tilhøre

en del af matr. :

tilhøre

trup,

dele af matr. nr. 8 f, 12 c, 9 f, 14 b, 10 d og 3 e Øster Ørbæk by,

Kornum sogn, tilhørende Aktiebolaget Kritbruksbolaget i Malmø,

Kvarnby, Sverige,

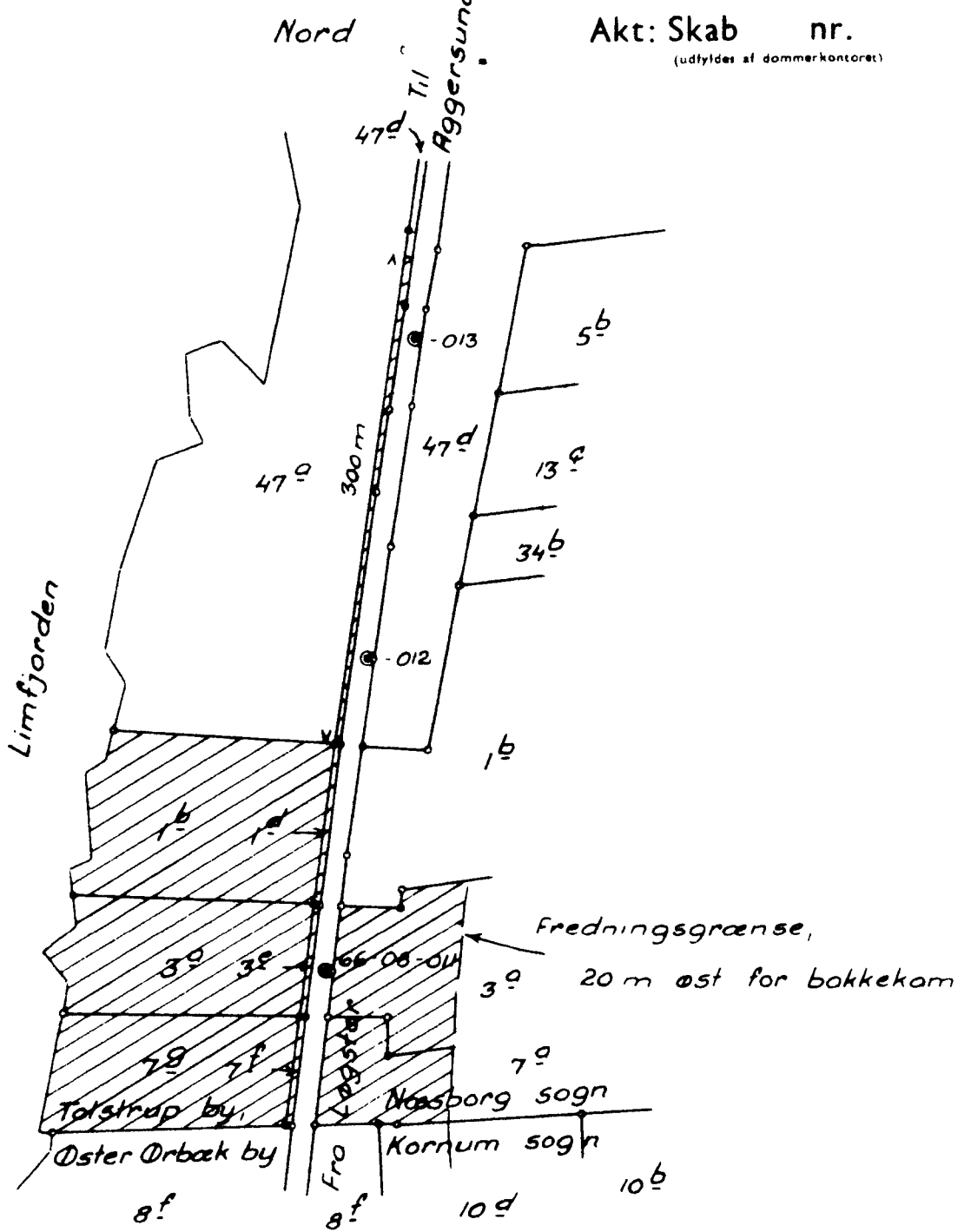
matr. nr. 1 f smst. tilhørende gdr. Kristen Nørgaard, Øster Ørbæk,

en del af matr. nr. 2 b Øster Ørbæk, Kornum sogn,

tilhørende gdr. Jens Chr. Fredborg, Øster Ørbæk.

Om dette område har Naturfredningsforeningens naturvidenskabelige udvalg i indstilling til foreningen udtalt, at den stejle, omtrent nord-syd øst for vejen forløbende græsklædte skrænt, der vender ud mod Løgstør

Nord



Terræn af

Tolstrup by, Næsborg sogn,

Slet herred, Ralborg amt.

Udfærdiget i juli 1959 i anledning af tinglysning
af fredningskendelse på matr. nre 1^b, 1^d, 3^a, 3^e, 7^a,
7^e, 7^g og 47^d.

Ralborg, den 10 juli 1959.

At denne kort-gensert er nøjagtig gensert af det originale kort vedrørende ejendomme(n)

Terræn af
matr. nr. Tolstrup by, Næsborg sogn,
attesteres herved. Ralborg d. 10/7 1959

Nic. Nillemann - Jb. Nillemann
Landsinspektør

Y-1 fløj

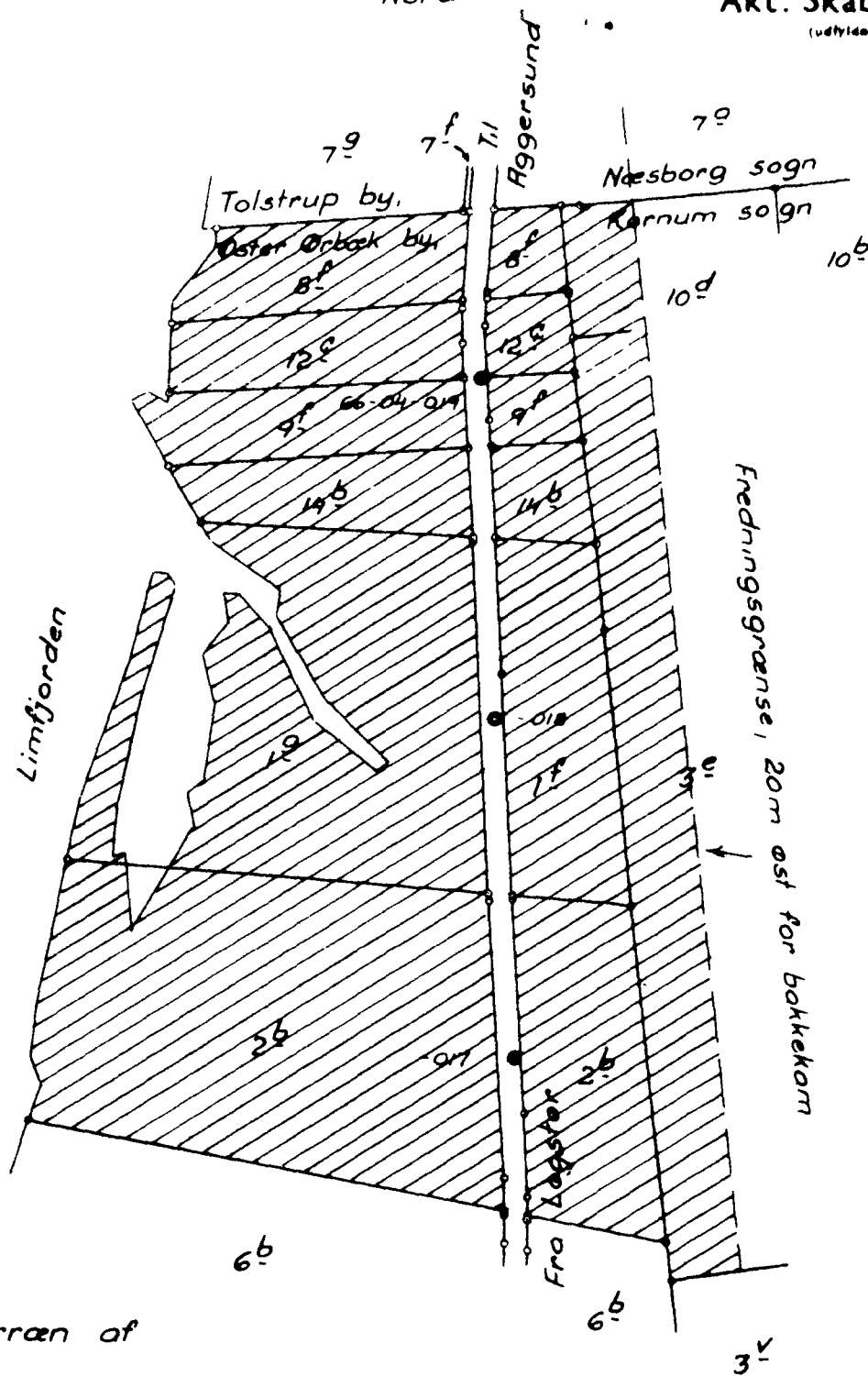
Nic. Nillemann - Jb. Nillemann

Landsinspektør

Nord

Akt: Skab nr.

(udfyldes af dommerkontoret)



Terræn af

Oster Orbæk by, Kornum sogn,

Slet herred, Ralborg amt

Udfærdiget i juli 1959 i anledning af tinglysning af fredningskendelse på matr nre. 1^f, 1^g, 2^b, 3^e, 8^f, 9^f, 10^d, 12^e og 14^b.

Ralborg, den 10. juli 1959.

Nic Nellemann - Jb Nellemann

Nic Nellemann
Landinspektør.

At denne korttegning er en kopi af det originale kort vedrørende ejendommen(e)

Tegnet af

Nic Nellemann - Jb Nellemann

Kornum sogn

Navn

d. 10 juli 1959

Landinspektør

Nic Nellemann

Y.1 Høj

1:4000.

OVERFREDNINGSNÆVNET >

U D S K R I F T

af

OVERFREDNINGSNÆVNETS KENDELSESPROTOKOL.

År 1964, den 15. april, afsagde Overfredningsnævnet følgende

t i l l æ g s k e n d e l s e

i sagen nr. 1354/59 vedrørende fredning af skrænterne m.m. mellem Løgstør og Aggersund på en strækning af ca. 1,5 km.

Ved Overfredningsnævnets kendelse af 13. marts 1961 pålagdes der et skræntområde øst for vejen fra Løgstør til Aggersund, herunder en del af matr. nr. 2b af Øster Ørbæk by, Kornum sogn, tilhørende gårdejer Jens Chr. Fredborg, følgende fredningsbestemmelser:

1. Der må inden for hele området ikke foretages indgreb i terrænets former. Der må således ikke foretages afgravning, opfyldning eller planering.
2. Der må ikke opføres huse eller foretages anden bebyggelse såsom med skure, boder, master eller andre skæmmende indretninger.
3. De uopdyrkede arealer, såvel mellem landevejen og skrænten som på selve skrænten og den nævnte bræmme ovenfor kammen skal forblive uopdyrkede, og der må her ikke foretages noget indgreb i vegetationen, som kan være til skade for denne. Disse områder må således ikke beplantes og ikke behandles med nogen form for ukrudt- eller insektbekæmpende midler. Der må heller ikke gødes eller foretages anden jordforbedring. Høslet og en be-

grænset form for afgræsning kan som hidtil finde sted

Da der ikke opnåedes en mindelig overenskomst med ejeren vedrørende erstatningsspørgsmålet, blev dette spørgsmål i henhold til naturfredningslovens § 20 forelagt den i henhold til lovens § 5 nedsatte taksationskommission. Ved en den 14. oktober 1960 afholdt forretning fastsatte taksationskommissionen erstatningen til 600 kr.

Denne afgørelse blev af lodsejeren indbragt for Østre landsret.

I skrivelse af 3. marts 1964 har ministeriet for kulturelle anliggender meddelt, at der nu er opnået aftale med ansøgeren om, at sagen kan forliges, såfremt gårdejer Fredborg som ejer af ejendommen, matr. nr. 2 b, Øster Ørbæk by, Kornum sogn, uanset den stedfundne fredning, får ret til at opgrave grus på betingelse af, at det opgravede areal retableres ved efterfølgende planering og såning af græs. Det bemærkes herved, at grusforekomsterne efter det for kammeradvokaten oplyste udelukkende befinder sig på det flade areal mellem vejen og den skråning, der i særlig grad har fredningsmæssig interesse, og at den foreslåede udnyttelse af arealet må formodes ikke at ville berøre den flora, der er omtalt i fredningskendelsen.

Da Overfredningsnævnet for sit vedkommende kan tiltræde den således truffne ordning, vil Overfredningsnævnets kendelse være at ændre i overenstemmelse hermed.

T h i b e s t e m m e s :

Den af Overfredningsnævnet den 13.marts 1961 afsagte kendelse i sagen nr. 1354/59 vedrørende fredning af skrænterne m.m. mellem Løgster og Aggersund på en strækning af ca. 1,5 km skal ikke være til hinder for, at gårdejer Fredborg som ejer af ejendommen matr. nr. 2b af Øster Ørbæk by, Kornum sogn, har ret til at opgrave grus på betingelse af, at den nævnte skråning ikke berøres, og at det opgravede areal reetableres ved efterfølgende planering og såning af græs.

Udskriftens rigtighed
bekræftes.

Rejende

DISPENSATIONER >

Afgørelser – Reg. nr.: 02464.00

Dispensationer i perioden: 22-08-1990 - 14-04-1992

Aalborg, den 22. august 1990.

Naturgas Midt/Nord I/5
Hjulmagervej 21
8800 Viborg

Vedr. matr.nr. 2 b Øster Ørbæk m.fl. - nedlægning af naturgasledning
langs landevejen fra Løgstør til Aggersund syd.

I skrivelse af 2. juli 1990 til Nordjyllands Amtskommune har De ansøgt om tilladelse til nedgravning af en naturgasledning langs landevejen fra Løgstør til Aggersund indenfor området for Overfredningsnævnet kendelse af 13. marts 1961.

Nævnet meddeler herved dispensation fra fredningskendelsen til nedgravningen på de vilkår som er anført i Nordjyllands Amtskommunes skrivelse af 11. juli 1990, der vedlægges i kopi, idet det iøvrigt forudsættes, at græstørvene lægges tilbage over udgravningen og at der ikke opsættes markeringspæle langs ledningen.

Nævnets afgørelse, der er truffet i medfør af naturfredningslovens § 34 stk. 1 kan i medfør af naturfredningslovens § 34 stk. 2, jfr. § 58 stk. 3 - 7, indbringes for Overfredningsnævnet, Slotsmarken 15, 2970 Hørsholm, af den der har ansøgt om nævnets godkendelse, af ejendommens ejer og bruger, Skov- og Naturstyrelsen, Nordjyllands amtskommune, Løgstør kommunalbestyrelsen og Danmarks Naturfredningsforening.

Klagefristen er 4 uger fra den dato, afgørelsen er meddelt den pågældende klageberettigede. En tilladelse må ikke udnyttes før klagefristens udløb. Er klage indgivet, må tilladelsen ikke udnyttes, medmindre den opretholdes af klagemyndigheden.

Tilladelsen bortfalder, såfremt den ikke er udnyttet inden 5 år fra dato.


Sortsøe Jensen



Nordjyllands Amt

FORVALTNINGEN FOR
TEKNIK OG MILJØ
LANDSKABSKONTORET

Amtsgården · Niels Bohrs Vej 30
Postboks 8300 · 9220 Aalborg Øst
Telf. 98 15 62 22 · Telefax 98 15 20 09

Fredningsnævnet for
Nordjyllands amts sydlige fredningskreds
Gl. Torv 6
9000 Aalborg

Dato: 11 JULI 1990

J.nr.: 8-70-51-35-827-1-90
Sagsbeh.: Karin Sloth
ks/dl

Naturgas midt/nord I/S har den 2. juli 1990 fremsendt en ansøgning om at nedgrave en gasledning vest for landevej 515, Løgstør-Aggersund, ca. 12 - 15 meter fra vejmidte.

En del af ledningen berører fredningen af skrænterne m.m. mellem Løgstør og Aggersund, overfredningsnævnets kendelse af 13. marts 1961.

Endvidere er arealet omfattet af naturfredningslovens § 43b (strandeng).

Såfremt der kan opnås dispensation i henhold til til fredningen er landskabskontoret indstillet på at give tilladelse efter § 43b på følgende vilkår:

1. Overfladen skal fuldstændig reableres efter arbejdets udførelse.
2. Kørsel af tunge maskiner i området begrænses til et minimum, og grønsværen må ikke efterlades med køreskader, men i givet fald reableres.
3. Da der ved gravearbejdet i området er fare for at træffe stærkt vandførende kalk- eller gruslag må
 - sådanne vandførende lag ikke afdrænes særskilt til grøft eller dræn udover under arbejdets udførelse,
 - de vandførende lag skal søges forsejlet, således at arbejdet så vidt muligt ikke påvirker det underjordiske strømningsmønster. Baggrunden herfor er faren for dels at afskære eksisterende kilder i strandengen, dels at åbne nye kildepladser.

./.
Bilag: Ansøgning af 2. juli 1990 og oversigtskort i 1:25:000.

Med venlig hilsen

Karin Sloth

Kopi til:

NATURGAS MIDT/NORD I/S, Hjulmagervej 21, 8800 Viborg.

2464.00

REG. NR.

FREDNINGSNÆVNET

FOR NORDJYLLANDS AMTS SYDLIGE

FREDNINGSKREDS

Aalborg, den 27. maj 1991

G1. Torv 6
X X ØNSK KANSGÅDE X 8 9000 AALBORG
TLF X 98 X 72 X X

Journal nr. 20/91


98127111

Modtaget i
Skov- og Naturstyrelsen

29 MAJ 1991

Vedr. kabellægning Løgstør - Bonderup.

Til orientering fremsendes hoslagt kopi af skrivelse d.d.
til Nordjyllands amt.


Sortsøe Jensen

Skov- og Naturstyrelsen, Slotsmarken 13, 2970 Hørsholm.

Løgstør kommunalbestyrelse, 9670 Løgstør.

Danmarks Naturfredningsforening, Nørregade 2, 1165 København K.

Danmarks Naturfredningsforening ved Kaj Birk Kjeldsen, Annexvej 42,
9681 Ranum.

Jens Nielsen, Plantagevej 17, 9230 Svenstrup.

Kirsten Kældahl, Toftegade 14, 9670 Løgstør.

Miljøministeriet
Skov- og Naturstyrelsen
J.nr SN 1711/17-000
Akt. nr. 60

Bll. ✓

AS
TH

FREDNINGSNÆVNET
FOR NORDJYLLANDS AMTS SYDLIGE
FREDNINGSKREDS

G1. Torv 6
KINGMANSGADE 28 . 8000 AALBORG
TLF. 198123022

98 127111

Aalborg, den 27. maj 1991

Journal nr. 20/91

Nordjyllands amt
landskabskontoret
Niels Bohrsvej 30
9220 Aalborg Øst

Vedr. kabellægning Løgstør-Bonderup - j.nr. 8-70-51-31-827-1-91.

Ved skrivelse af 25. april 1991 har landskabskontoret anmodet om en udtalelse i anledning af at Jydsk Telefon den 14. marts 1991 har søgt om tilladelse til nedgravning af telefonkabel langs Løgstør - Aggersund landevej indenfor området for Overfredningsnævnets kendelse af 13. marts 1961.

Nævnet meddeler herved dispensation fra fredningskendelsen til nedgravningen på vilkår, at der ikke herved sker varige terrænændringer og at græstørvene lægges tilbage over udgravningen.

Nævnets afgørelse, der er truffet i medfør af naturfredningslovens § 34 stk. 1 kan i medfør af naturfredningslovens § 34 stk. 2, jfr. § 58 stk. 3 - 7, indbringes for Overfredningsnævnet, Slotsmarken 15, 2970 Hørsholm, af den der har ansøgt om nævnets godkendelse, af ejendommens ejer og bruger, Skov- og Naturstyrelsen, Nordjyllands amtskommune, Løgstør kommunalbestyrelse og Danmarks Naturfredningsforening.

Klagefristen er 4 uger fra den dag, afgørelsen er meddelt den pågældende klageberettigede. En tilladelse må ikke udnyttes før klagefristens udløb. Er klage indgivet, må tilaldelsen ikke udnyttes, medmindre den opretholdes af klagemyndigheden.

Tilaldelsen bortfalder, såfremt den ikke er udnyttet inden 5 år.

Sortsøe Jensen

FREDNINGSNÆVNET
for Nordjyllands Amts sydlige Fredningskreds,
Gammeltorv 6,
9000 Aalborg.
Telefon 98-12.71.11

Dato 14.04.92

Nordjyllands amt.
Landskabskontoret,
Niels Bohrs Vej 30,
9220 Aalborg Ø.

Vedr. FS 12/1992: Matr.nr. 3 g og 7 a Tolstrup by, Næsborg. Udvidelse af vej og anlæg af P-plads m.m.

Under henvisning til besigtigelse den 9. april 1992, hvoraf udskrift vedlægges, godkender nævnet, at vejen udvides som foreslået.

Nævnet vil senere træffe afgørelse vedrørende P-plads projektet.

Nævnets afgørelse, der er truffet i medfør af naturfredningslovens §§ 34, 46 og 53, kan inden 4 uger indbringes for Overfredningsnævnet, Slotsmarken 17-19, 2970 Hørsholm.

Tilladelsen må ikke udnyttes inden klagefristens udløb og bortfalder, hvis den ikke er udnyttet inden 5 år.

Sortsøe Jensen.

Fredningsnævnet for Nordjylland,
Sydøstlig del,
Telefon 9968 8461,
Mail: nordjyllandsyd@fredningsnaevn.dk

Vesthimmerlands Kommune,

Aalborg, den 16. september 2015.

FN-NJS-34-2015: Etablering af fjernvarmeledning ved Dankalk i Løgstør.

Fredningsnævnet har den 8. juli 2015 fra Vesthimmerlands Kommune modtaget en ansøgning på vegne af Rådgivende Ingeniørfirma AAEN A/S for Løgstør Fjernvarme A.m.b.A. om tilladelse til på matr.nr. 7000 a Tolstrup by, Næsborg at nedgrave en transmissionsledning til udnyttelse af overskudsvarme fra Dankalk i Løgstør.

Efter besigtigelse af arealerne har fredningsnævnet besluttet at meddele dispensation til det ansøgte. Begrundelsen for afgørelsen fremgår neden for i afsnittet om fredningsnævnets afgørelse.

Det berørte areal er omfattet af Overfredningsnævnets afgørelse af 13. marts 1961 og 15. april 1964 vedrørende fredning af arealer ved Aggersund Skrænter, der har til formål at bevare skræntarealet i dets nuværende tilstand. Det fremgår af bestemmelser for hele området at der ikke må foretages indgreb i terrænets former og ikke foretages afgravning og opfyldning

Ansøgerne har oplyst, at der projekteres med i en del af et fredet område langs med Aggersundvej ved Løgstør at nedlægge en fjernvarmeledning med en ydre kappe $\varnothing 450$ mm i en dybde på minimum 0,6 meter til ledningens overkant under vejbelægninger samt til en dybde på minimum 1,2 meter til ledningens overkant i det åbne land. Ledningen placeres i midterrabatten i strækningen beliggende i det fredede område. Hele strækningen vil blive genetableret efter projektets realisering.

Naturstyrelsen har i en udtalelse af 17. august 2015 blandt andet oplyst, at det fremgår af det medsendte kortbilag at fjernvarmeledningen ønskes placeret på landværts side af vejen. Dermed er det ansøgte ikke beliggende i et Natura 2000 område.

Nævnet har behandlet sagen på et møde med besigtigelse den 31. august 2015. I besigtigelsen deltog nævnet ved formanden, dommer Torben Bybjerg Nielsen og det kommunalt udpegede medlem Henrik Dalgaard, Det ministerielt udpegede medlem, Poul Roesen, havde meldt forfald, men havde skriftligt tilkendegivet sin vurdering af sagen. For Vesthimmerlands Kommune mødte Lone Kjær. For Danmarks Naturfredningsforening mødte Svend Dahl og for Løgstør Fjernvarme mødte Jette Nielsen.

Jette Nielsen oplyste supplerende, at rørgennemføringen placeres mellem cykelsti og vej frem til rundkørselen og videre frem til Fyrbakken.

Vesthimmerlands Kommune havde ingen fredningsmæssige betragtninger.

Danmarks Naturfredningsforening bifaldt projektet under forudsætning af fuld reetablering.

Fredningsnævnets afgørelse

Fredningen af arealer på ved Aggersund Skrænter er en tilstandsfredning med bestemmelse om, at der ikke må foretages indgreb i terrænets former, herunder afgravning og opfyldning. Det ansøgte kræver derfor dispensation i medfør af naturbeskyttelseslovens § 50, stk. 1, hvorefter fredningsnævnet kan meddele dispensation, hvis det ansøgte ikke strider mod fredningens formål.

Fredningsnævnet lægger til grund, at ledningsgennemføringen sker i arealet mellem cykelstien og vejen samt at der sker fuld reetablering efter projektets færdiggørelse.

Med disse bemærkninger kan fredningsnævnet meddele dispensation.

Klagevejledning

Afgørelsen kan påklages til Natur- og Miljøklagenævnet.

Klagefristen udløber 4 uger efter, at afgørelsen er meddelt. Er afgørelsen offentligt bekendtgjort, regnes klagefristen dog altid fra bekendtgørelsen.

Klageberettigede er, jf. naturbeskyttelseslovens § 86:

- adressaten for afgørelsen,
- ejeren af den ejendom, som afgørelsen vedrører,
- offentlige myndigheder,
- en berørt nationalparkfond oprettet efter lov om nationalparker
- lokale foreninger og organisationer, som har en væsentlig interesse i afgørelsen,
- landsdækkende foreninger og organisationer, hvis hovedformål er beskyttelse af natur og miljø, og
- landsdækkende foreninger og organisationer, som efter deres formål varetager væsentlige, rekreative interesser, når afgørelsen berører sådanne interesser.

Hvis du ønsker at klage over denne afgørelse, kan du klage til Natur- og Miljøklagenævnet. Du klager via Klageportalen, som du finder et link til på forsiden af www.nmkn.dk. Klageportalen ligger på www.borger.dk og www.virk.dk. Klagen sendes gennem Klageportalen til fredningsnævnet. En klage er indgivet, når den er tilgængelig for fredningsnævnet i Klageportalen. Når du klager, skal du betale et gebyr på 500 kr. Du betaler gebyret med betalingskort i Klageportalen.

Natur- og Miljøklagenævnet skal som udgangspunkt afvise en klage, der kommer uden om Klageportalen, hvis der ikke er særlige grunde til det. Hvis du ønsker at blive fritaget for at bruge Klageportalen, skal du sende en begrundet anmodning til fredningsnævnet, der videresender anmodningen til Natur- og Miljøklagenævnet, som træffer afgørelse om, hvorvidt din anmodning kan imødekommes.

Såfremt en klage indgives, må en dispensation ikke udnyttes, før sagen er færdigbehandlet og i givet fald stadfæstet af Natur- og Miljøklagenævnet.

En dispensation bortfalder, såfremt den ikke er udnyttet inden 3 år efter, at den er meddelt.

Fristen for eventuelt søgsmål ved domstolene er 6 måneder, jf. naturbeskyttelseslovens § 88, stk. 1.

Torben Bybjerg Nielsen.

Denne afgørelse sendes til:

1. Poul Roesen,
2. Henrik Dalgaard,
3. Naturstyrelsen København, NST-4112-03190,
4. Vesthimmerlands Kommune, att. Lone Kjær,
5. AAEN A/S, att. Jian Najem,
6. Danmarks Naturfredningsforening, København,
7. Danmarks Naturfredningsforening v/ Svend Dahl,
8. Dansk Ornitologisk Forening, København,
9. Dansk Ornitologisk Forening v/ Thorkild Lund,
10. Løgstør Fjernvarme A.m.b.A., att. Jette Nielsen.
11. Dankalk K/S