

Afgørelser – Reg. nr.: 02422.01

Fredningen vedrører: Svaneke Nordskov

Domme

Taksationskommissionen

Naturklagenævnet

Overfredningsnævnet

Fredningsnævnet

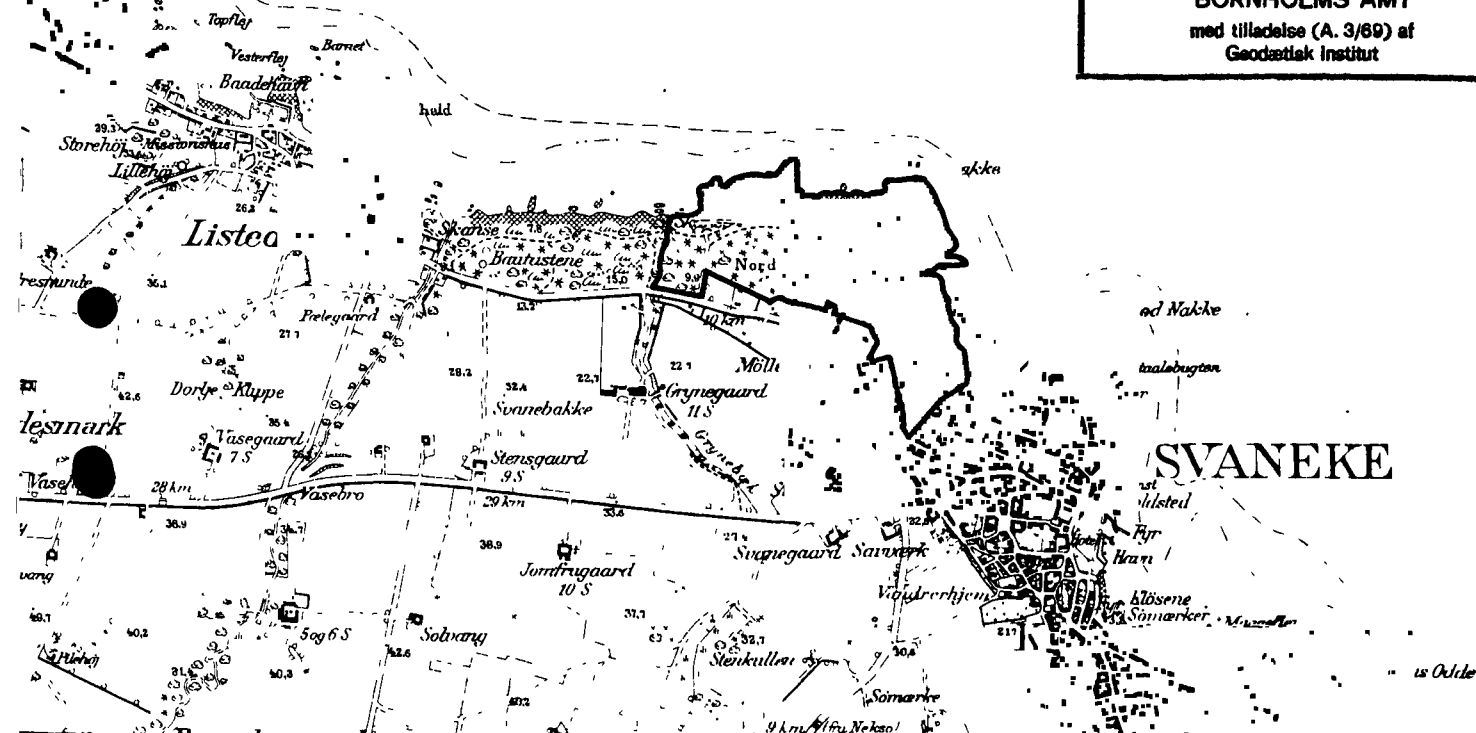
20-01-1959

Kendelser

Deklarationer

FREDNINGSNÆVNET >

REPRODUCERET AF
FREDNINGSPLANUDVALGET FOR
BORNHOLMS AMT
med tilladelse (A. 3/69) af
Geodætisk Institut



KORTBLAD NR. 5236

1:20000

MATR. NR.: 324 og 337^a SOGN: Svaneke bygrunde

AREAL: 27,6 ha.

EJER: Kommunen.

FREDET: Deklaration, 1. 20.1.1959.

FORMÅL: Fredning af Svaneke nordskov (324 og en del af 337^a)
for at bevare området i dets naturtilstand.

INDHOLD: Eksisterende stengærder skal bevares.
Forbud mod stensprængning, bebyggelse, bortset fra bade-
hus ved Vigen, og teltslagning.
Det er tilladt at anlægge friluftssvømmebassin med om-
klædningsrum.
Almenheden har adgang til færdsel til fods og på cykel
samt til ophold og badning.

PÅTALERET: Naturfredningsnævnet for Bornholms amt.

REG. NR.: K 26 - 1

A F S K R I F T.

Matr. nr. 337a og 324 Svaneke
bygrunde.

Anmelder: Naturfredningsnævnet for
Bornholms amtsrådsreds.

Stempel- og gebyrfri i h.t.
lov nr. 140 - 1937.

D E K L A R A T I O N.

Om det på vedhæftede rids indtegnede areal af Svaneke nordskov, der er en del af matr. nr. 337 a Svaneke bygrunde og matr. nr. 324 lms er mellem Svaneke købstadskommune og naturfredningsnævnet indgået følgende overenskomst om fredning af arealet.

For området gælder følgende fredningsbestemmelser:

Området bevares i den tilstand, der nu er, dog at kommunen sørger for, at generende vækster holdes nede, ligesom der ved den skovmæssige hugstages hensyn til de landskabelige værdier.

På arealet må ikke finde stensprængning sted, og de eksisterende stengårde skal bevares.

På området må ikke opføres bygninger, boder, skure eller lignende hverken varigt eller midlertidigt. Dog må det ved Vigen værende badehu forblive stå ende, og kommunen må ombytte det med et andet, efter at hu sets udseende er godkendt af fredningsnævnet.

Det skal endvidere være tilladt at anlægge et friluftssvømmebassin med tilhørende omklædningsrum, dog således at planer og tegninger skal godkendes af naturfredningsnævnet forinden arbejdet påbegyndes.

Almenheden skal have adgang til området til færdsel til fods og på cykel og til ophold og badning. Teltslagning må ikke finde sted.

Nærværende overenskomst vil være at tinglyse som servitutstiften de på matr. nr. 337 a og 324 Svaneke bygrunde, med naturfredningsnævne for Bornholms amt som påtalebættiget.

Med hensyn til de på ejendommen hvilende servitutter henvises til ejendommens blad i tingbogen.

Svaneke, den 10. december 1958.

Svaneke byråd: Emil Andersen. V. Simonsen. Harald Li
H. Demcker Hansen. J. L. Kofoed-Dam. Ludvig Bahn.

Emmy Andersen.

Ejner Larsen.

Jens A. Møller.

Foranstående deklaration godkendes.

Naturfredningsnævnet for Bornholms amtsrådsreds,

den 20. januar 1959.

S. Hassing.

Indført i da bogen for Nekso retskreds den 20. januar 1959.

Lyst. Tingbog. Akt: skab B nr. 320.


S. Hassin .

§ 14^{II} kr. 3,-

Ialt kroner 3,-

Afskriftens rigtighed bekræftes.

Dommeren i Nekso købstad m.v., den 11 AUG. 1959



DISPENSATIONER>

Afgørelser – Reg. nr.: 02422.01

Dispensationer i perioden: 16-12-1997 - 26-09-2001

Fredningsnævnet for Bornholms amts fredningskreds

Dommerkontoret i Rønne
Damgade 4 A, 3700 Rønne
Tlf. 56950145 · Fax. 56950245

**Modtaget i
Skov- og Naturstyrelsen**

17 DEC. 1997

Den **16 DEC. 1997**

J.nr. 36/1997

Nexø-Dueodde Turistbureau

Aasen 4
3730 Nexø.

**GENPART til, Skov- og Naturstyrelsen
til underretning,
D. h. t. Deres skr. af
J. nr.
+ bilag**

REG. NR. 2422. 01.

Overfor fredningsnævnet er der ansøgt om tilladelse til opstilling af 15 campinghytter på ejendommen matr. nr. 141-a Svaneke markjorder, beliggende Sydskovvej 9, Svaneke. Projektet er nærmere beskrevet i det til nævnet fremsendte materiale.

Fredningsnævnet har den 2. december 1997 foretaget besigtigelse, hvorunder det er oplyst, at turistbureauet ønsker at campinghytterne hver har en grundflade på 18-20 m². Nogle af hytterne vil få høj rejsning og dermed plads til 6 beboere, medens andre vil få lavere rejsning og dermed alene plads til 4 beboere. Hytterne ønskes opstillet i campingpladsens vestre skel i den dér værende skovbevoksning, således at der opstilles 10 hytter i skovbevoksningen nord for campingpladsens adgangsvej i en bue fra vejbommen ned mod campingpladsens fællesbygninger. I skovbevoksningen nord for adgangsvejen ønskes opstillet 5 campinghytter. Hytterne agtes opført med vægge af trykimprægnerede profilbrædder og med tag af sorte eternitplader og vil i det væsentlige fremstå som de campinghytter, der er blevet opstillet på Nexø Familiecamping ved Stenbrudssøen i Nexø. Af hensyn til hytternes opstilling samt tilkørselsforholdene til de opstillede hytter vil det i et vist omfang blive nødvendigt at foretage skovning og planering i området, der i dag fremstår lettere kuperet. Det vil dog blive tilstræbt at bibeholde skovbevoksningens krontag. På grund af områdets særlige terræn ser turistbureauet ingen mulighed for at opstille de ønskede hytter på et andet område af campingpladsen.

Det fremgår af sagen, at området er omfattet af en den 20. januar

1959 tinglyst fredningsdeklaration for et areal af Svaneke Sydskov. Ifølge kendelsen må "der på området ikke opføres bygninger, boder, skure og lignende, hverken varige eller midlertidigt. Dog må den på grunden værende toiletbygning bevares, og såfremt sundhedsmyndighederne stiller yderligere krav af sundhedsmæssig art, skal kommunen efter at have indhentet naturfredningsnævnets godkendelse af bygningernes udseende være berettiget til at foretage den fornødne bebyggelse. Det samme skal gælde, såfremt kommunen beslutter at opføre en kaffebod og et badehus. Det skal endvidere være tilladt at anlægge et friluftssvømmebassin med tilhørende omklædningsrum, dog således at planer og tegninger skal godkendes af naturfredningsnævnet, forinden arbejdet påbegyndes. Den på arealet værende iskiosk må forblive stående, men udvidelse eller forandring må kun ske efter godkendelse af nævnet. Det har sit forblivende med den på arealet indrettede tennisbane. Det skal være tilladt at anlægge endnu en bane i forbindelse med den værende som foran. På den af kommunen indrettede campingplads må teltslagning finde sted. Uden for denne må teltslagning ikke finde sted."

Fredningsnævnet har ved afgørelse af 31. oktober 1979 tilladt campering med campingvogne på pladsen, ligesom Skovstyrelsen samme år har godkendt en udvidelse af pladsens sanitetsbygninger.

Nexø kommune har ved skrivelse af 10. oktober 1997 anbefalet det ansøgte.

Bornholms Amt har oplyst, at hele området idag er fredskov og har iøvrigt indstillet, at der placeres et byggefelt fra træbeplantningen ca. 20 m fra vejboommen og mod nord med knæk mod øst ud for receptionsbygningen, hvor der tillades opført det antal hytter, der kan være plads til. Amtet kan dog ikke indstille, at der syd for adgangsvejen opstilles hytter.

Fredningsnævnet skal til turistbureauets ansøgning bemærke, at den på ejendommen tinglyste fredningsdeklaration nøje beskriver, inden for hvilke rammer, der kan meddeles dispensation fra fredningen til opførelse af bygninger. Fredningsdeklarationen åbner således ikke mulighed for, at der meddeles dispensation til op-

stilling af campinghytter eller andre lignende varige eller midlertidige bygninger. En tilladelse til det ansøgte vil derfor forudsætte en ophævelse eller ændring af fredningen.

Som en følge af det anførte kan nævnet ikke imødekomme turistbureauets ansøgning.

Nævnets afgørelse er enstemmig.

Afgørelsen kan efter lov om naturbeskyttelse § 78 stk. 2 indbringes for Naturklagenævnet af Dem, offentlige myndigheder, Danmarks Naturfredningsforening og lokale foreninger og lignende, som har en væsentlig interesse i afgørelsen.

Klage indgives skriftligt til fredningsnævnet, Damgade 4 A, 3700 Rønne.

Klagefristen er 4 uger fra den dag, afgørelsen er meddelt.

Genpart af denne skrivelse er sendt til Skov- og Naturstyrelsen, Bornholms Amt, Danmarks Naturfredningsforening og Nexø kommune.

F. Schønnemann

Fredningsnævnet for Bornholms amts fredningskreds

Dommerkontoret i Rønne

Damgade 4 A, 3700 Rønne

Tlf. 56950145 - Fax. 56950245

Den **12 FEB. 1998**

J.nr. 27/197

Listed Idrætsforening
v/formanden Niels Jensen

REG. NR. 2422.01.

Modtaget i
Skov- og Naturstyrelsen

Dorljevej 2
3740 Svaneke.

**GENPART til,
til underretning,
D. h. t. Deres skr. af
J. nr.**

Skov- og Naturstyrelsen

13 FEB. 1998

+ bilag

Overfor fredningsnævnet er der ansøgt om tilladelse til at anlægge en offentlig motionssti - terrænbane - i skovområdet mellem Svaneke og Listed på ejendommen matr. nr. 337-a Svaneke bygrunde og 156-a Hovedejerlavet Ibsker, tilhørende Nexø kommune.

Det fremgår af sagen, at matr. nr. 337-a Svaneke bygrunde er omfattet af fredningsdeklaration af 20. januar 1959. Matr. nr. 156-a Hovedejerlavet Ibsker er omfattet af fredningsdeklaration af 5. februar 1976. Af begge deklARATIONER fremgår, at:

"Området bevares i den tilstand, det nu er, dog at kommunen sørger for, at generende vækster holdes nede, ligesom der ved den skovmæssige hugst tages hensyn til de landskabelige værdier.

.....
På området må ikke opføres bygninger, boder, skure eller lignende, hverken varigt eller midlertidigt.

.....
Almenheden skal have adgang området til færdsel til fods og på cykel og til ophold og badning."

For såvidt angår matr. nr. 337-a Svaneke bygrunde skal det dog være tilladt at anlægge et friluftssvømmebassin med tilhørende omklædningsrum efter tegninger godkendt af fredningsnævnet.

Fredningsnævnet har foretaget besigtigelse af området og har den 4. februar 1998 afholdt et offentligt møde, hvorunder det blev oplyst, at projektet i dets endelige udformning forudsætter ny-

1211/60001 ✓

etablering af et stiforløb på ca. 600 m, medens nogle øvrige eksisterende stier vil blive udvidet. I begyndelsen af det nyetablerede stiforløb vil der to steder blive placeret aktiviteter med en højde på 1½ og 2 m. De pågældende aktiviteter vil blive placeret i forsænkninger i stiforløbet. Højdedimensionerne på øvrige aktiviteter vil være beskedne. Projektet forventes ikke at forøge færdslen mærkbart i området, og den nuværende foreningsledelse har ingen planer om at afholde egentlige løbearrangementer eller lignende arrangementer for en større publikumskreds. Foreningen har ca. 50 medlemmer, der kan forventes at anvende området fast.

Dansk Ornitologisk Forening har oplyst, at det må forventes, at områdets fugleliv vil blive forstyrret af projektet og den deraf følgende publikumsinteresse for området. Det fredede områdes begrænsede dimensioner gør det vanskeligt for særligt fuglelivet at søge anden beskyttelse for publikumstilstrømningen, særligt hvor projektet forudsætter nyetablering af stier. Foreningen kan på den baggrund ikke anbefale projektet.

Danmarks Naturfredningsforening og Byforeningen Svaneke's Venner og nogle øvrige borgere i området har ligeledes protesteret mod projektet.

Bornholms Amt og Nexø kommune har anbefalet projektet.

Fredningsnævnet skal til ansøgningen bemærke, at projektets forudsatte udvidelse af nogle eksisterende stiforløb og veksler ikke ses at medføre bredere stiforløb, end hvad der ville følge af, at kommunen havde overholdt forpligtelsen til skovpleje af arealerne. Ved den ene af de berørte fredningsdeklarationers bestemmelse om, at der i området kan anlægges et friluftssvømmebassin med tilhørende omklædningsrum, findes fredningen at åbne adgang for en - omend afgrænset - rekreativ udnyttelse af området udover almindelig færdsel til fods og cykel. Fredningsnævnet finder på denne baggrund, at projektet ved sin rekreative karakter og udformning ligger inden for fredningsbestemmelsernes dispensationsrammer.

Selvom fredningsnævnet anser det for tvivlsomt, at projektet vil

medføre en forstyrrelse af betydning for området's råvildt, finder fredningsnævnet ikke ganske at kunne tilsidesætte de fremkomne indvendinger omkring projektets og den eventuelle øgede publikumsinteresses indvirkning på området's fugleliv og flora. Af hensyn til mulighederne for nærmere at vurdere virkningen af en eventuel permanent tilladelse, meddeler fredningsnævnet herved tilladelse til projektet i en prøveperiode på 5 år på vilkår,

- at tilladelsen til anlæg af det i fredningsdeklarationen for matr. nr. 337-a Svaneke bygrunde anførte friluftssvømmebassin med omklædningsrum ikke udnyttes i prøveperioden,
- at projektets stiforløb anlægges som endeligt foreslået og indtegnet på vedlagte kort,
- at opsatte aktivitetsredskaber nedtages ved 5-årsperiodens udløb, med mindre en ansøgning om permanent dispensation forinden er imødekommet.

Nævnets afgørelse, der er enstemmig, er meddelt i henhold til naturbeskyttelseslovens § 50, stk. 1.

Efter lov om naturbeskyttelse § 66 stk. 2 bortfalder tilladelsen, såfremt den ikke er udnyttet inden 3 år fra dens meddelelse.


Afgørelsen kan efter lov om naturbeskyttelse § 78 stk. 2 indbringes for Naturklagenævnet af offentlige myndigheder, Danmarks Naturfredningsforening og lokale foreninger og lignende, som har en væsentlig interesse i afgørelsen.

Klage indgives skriftligt til fredningsnævnet, Damgade 4 A, 3700 Rønne.

Klagefristen er 4 uger fra den dag, afgørelsen er meddelt. En tilladelse må ikke udnyttes før udløbet af klagefristen. Er klage indgivet, kan tilladelsen ikke udnyttes, medmindre Naturklagenævnet bestemmer andet.

Opmærksomheden henledes på, at der eventuelt tillige kræves tilladelse fra andre myndigheder til udførelsen af projektet.

Genpart af denne skrivelse er sendt til Skov- og Naturstyrelsen,
Bornholms Amt, Danmarks Naturfredningsforening, Dansk
Ornitologisk Foerening, byforeningen Svaneke Venner og Nexø
kommune.



F. Schønnemann

FREDNINGSNÆVNET

Tlf. 5695 0145

for Bornholms Amts fredningskreds

Modtaget i
Skov- og NaturstyrelsenDamgade 4a
3700 Rønne
Fax. 5695 0245

28 SEP. 2001

Hans Christian Hasager Boss
Storegade 22
3740 SvanekeSkov- og Naturstyrelsen
Haraldsgade 53
2100 København Ø**SCANNET**

HER10121/Sagsbeh: HER

J.nr. 06.11.01.01.2001-22

Den 26/9-2001

Ved skrivelse dateret 8. maj 2001 har De overbragt fredningsnævnet Deres indsigelser mod en etableret indhegning i naturområdet kaldet Hammerslet mellem Svaneke og Listed.

Fredningsnævnet har ved skrivelse af 17. maj 2001 forelagt Deres indsigelser for Bornholms Amt med anmodning om en udtalelse.

Bornholms Amt har ved skrivelse af 3. juli 2001 afgivet en udtalelse om de iværksatte og påtænkte plejeforanstaltninger i området.

Efterfølgende har fredningsnævnet ved skrivelse af 12. juli 2001 anmodet om Danmarks Naturfredningsforenings eventuelle bemærkninger til det af Dem og Bornholms Amt anførte. Danmarks Naturfredningsforenings Lokalkomité på Bornholm har afgivet udtalelse herom ved skrivelse af 29. juli 2001.

Fredningsnævnet har under sagen tilsendt Dem kopier af alt det fredningsnævnet tilgæede materiale fra Bornholms Amt og Danmarks Naturfredningsforenings Lokalkomité på Bornholm, hvilket De ved skrivelse dateret 28. august 2001 har benyttet lejligheden til at kommentere, idet De samtidig har fremsat indsigelser mod amtets påtænkte yderligere indhegninger i området.

Det fremgår af sagen, at naturområdet Hammerslet navnlig omfatter matr. nr. 337-a, Svaneke Bygrunde og matr. nr. 156-a, Ibsker Sogn.

På matr.nr. 337-a, Svaneke Bygrunde er den 20. januar 1959 tinglyst en fredningsdeklaration, hvoraf bl.a. fremgår:

"...

Området bevares i den tilstand det nu er, dog at kommunen sørger for, at generende vækster holdes nede, ligesom der ved den skovmæssige hugst tages hensyn til de landskabelige værdier.

På arealet må ikke finde stensprængning sted, og de eksisterende stengærder skal bevares. På området må ikke opføres bygninger, boder, skure eller lignende, hverken varigt eller midlertidigt. Dog må det ved Vigen værende badehus forblive stående, og kommunen må ombytte det med et andet, efter at husets udseende er godkendt af fredningsnævnet.

Deres påtænkte endvidere være tilladt at anlægge et friluftssvømmebasin med tilhørende omklædnings-

rum, dog således at planer og tegninger skal godkendes af naturfredningsnævnet forinden arbejdet påbegyndes.

Almenheden skal have adgang til området til færdsel til fods og på cykel og til ophold og badning. Teltslagning må ikke finde sted.

..."

På matr.nr. 156-a, Ibsker sogn er den 18. februar 1976 tinglyst en fredningsdeklaration, hvoraf bl.a. fremgår:

"...

Ejendommen...fredes, således at der ikke må ske ændringer i den nuværende tilstand. Ejeren sørger for, at generende vækster holdes nede, og at der ved skovmæssig hugst tages hensyn til landskabelige værdier.

På området må ikke opføres bygninger, boder, skure eller lignende, hverken varigt eller midlertidigt, eller foretages hegning eller anden afspærring. Teltslagning er forbudt. Erhvervsmæssig udnyttelse - bortset fra skovdrift - samt udstykning og stensprængning må ikke finde sted.

Almenheden skal have adgang til området til færdsel til fods og på cykel og til ophold og badning.

Med de påtaleberettigedes samtykke kan der placeres såvidt underjordiske rensningsanlæg, pumpestationer, overfaldsbygværker og lignende tekniske anlæg inden for det fredede område.

..."

Bornholms Amt har i skrivelse af 3. juli 2001 oplyst, at der i 1995 er udarbejdet en plejeplan for blandt andet området nord-vest for Svaneke, herunder Hammerslet-området. Plejeplanen indebærer blandt andet rydning af arealet samt opsætning af tre hegn til brug for afgræsning af arealerne. I skrivelserne anfører amtet yderligere:

"...

Det omhandlede areal har hidtil været plejet ved lejlighedsvis nedskæring af opvækst, som er en mere arbejds- og tidskrævende metode at pleje arealet på end afgræsning. Denne metode har ikke været tilstrækkelig, derfor er der gradvist sket en tilgroning af arealet, som efterhånden har ændret karakter i forhold til den tilstand man ønskede at bevare ved fredningens gennemførelse i 1964.

Derfor besluttede amtet i samarbejde med Nexø kommune, som er ejer af området, forsøgsvis at indhegne en del af det ryddede område. Hvis forsøget forløber tilfredsstillende, er det planen at hegne resten af området ud mod kysten.

..."

Danmarks Naturfredningsforenings Lokalkomité på Bornholm har i skrivelse af 29. juli 2001 anført:

"Lokalkomiteen kan fuldt ud tilslutte sig synspunkterne i amtets skrivelse af 3. juli 2001, idet vi finder det både visionært og samfundsøkonomisk fornuftigt at eksperimentere med afgræsning af det kystnære terræn for at bevare (genskabe) de landskabelige værdier som området havde ved fredningens gennemførelse."

Den i 1995 gældende bekendtgørelse om pleje af fredede arealer og fortidsminder (bekendtgørelse nr. 55 af 22. juni 1992) fastsætter

§ 1. Amtsrådet kan gennemføre plejeforanstaltninger på ikke statsejede, fredede arealer, når dette tjener til opnåelse af formålet med fredningen og ikke strider mod fredningsbestemmelserne. Foranstaltningerne kan gennemføres med ejers og brugers samtykke eller efter tilladelse fra fredningsnævnet, jf. stk. 5.

Stk. 2. Pleje efter stk. 1 skal udføres, så det ikke medfører udgift, væsentlige gener eller tab for ejer eller bruger.

Stk. 3. Amtsrådet skal, for arealer der ønskes plejet efter stk. 1, udarbejde en plejeplan, der omfatter hele eller nærmere afgrænsede dele af det fredede areal. Plejeplanen skal indeholde en beskrivelse af

den naturtilstand, der ønskes opretholdt eller genskabt og en beskrivelse af de foranstaltninger, der sigter mod opnåelse af fredningens formål. Planen sendes til ejere og brugere af de omfattede ejendomme til orientering.

Stk. 4. Inden amtsrådet gennemfører plejeforanstaltninger, skal ejer og bruger underrettes om disse og om, at ejer eller bruger selv kan foretage de pågældende plejeforanstaltninger indenfor en nærmere angivet frist. Fristen fastsættes under hensyntagen til plejeforanstaltningernes karakter samt muligheden for at indpasse plejen i ejendommens almindelige drift. Såfremt ejer eller bruger selv vil foretage plejen, skal dette meddeles amtsrådet inden 4 uger fra underretningens modtagelse.


Stk. 5. Indenfor samme frist, som nævnt i stk. 4, sidste punktum, kan ejer eller bruger fremsætte eventuelle indsigelser mod de varslede plejeforanstaltninger. Såfremt der ikke opnås enighed om disse, foranlediger amtsrådet foranstaltningerne forelagt for fredningsnævnet, som træffer afgørelse om gennemførelse af plejeforanstaltningerne.

Fredningsnævnet har ikke fra eventuelle klageberettigede modtaget indsigelser mod plejeplanen. Det bemærkes herved, at alene ejere og/eller brugere (lejere/forpagtere el.lign.) af de plejede arealer kan anses for klageberettigede. Almenheden iøvrigt, herunder almindelige besøgende i området, er således ikke klageberettigede i forhold til plejeplansbestemmelser.

I forbindelse med Deres henvendelse har Fredningsnævnet ved besigtigelse i området konstateret, at amtet i henhold til ovennævnte plejeplan hidtil har opsat hegn på matr.nr. 337-a, 324 og tildels 318-br, alle Svaneke Bygrunde, hvorimod der endnu ikke er opsat hegn på matr.nr. 156-a, Listed.

Uanset De ikke måtte være klageberettiget i forhold til plejeplanen for området, så finder fredningsnævnet imidlertid at kunne udtale, at den på matr.nr. 337-a, Svaneke Bygrunde, tinglyste fredningsdeklaration ikke indeholder noget hegningsforbud. Hegning kan således alene anses for stridende mod fredningen, såfremt den konkrete hegning måtte tilsidesætte andre af de for fredningen bærende hensyn. Når henses til, at fredningen tilsigter at bevare en på fredningstidspunktet eksisterende tilstand samtidig med, at generende vækster skal holdes nede, finder fredningsnævnet ikke at det opsatte hegn strider mod fredningens formål, sålænge hegningen er begrundet i afgrænsningshensyn. Herefter og da hegnen ikke ses at være til hinder for almenhedens adgang til området gennem led ad eksisterende stier og passager, finder fredningsnævnet ikke, at det på matr.nr 337-a, Svaneke Bygrunde opsatte hegn strider mod den på arealet lyste fredningsdeklaration.

For såvidt angår det på matr.nr. 156-a, Ibsker, påtænkt opsatte hegn, skal fredningsnævnet udtale, at som det fremgår ovenfor, indeholder den på dette areal tinglyste fredningsdeklaration et hegningsforbud. Det er derfor fredningsnævnets opfattelse, at opsætning af hegn - uanset hegnets karakter og anvendelse - i dette område vil forudsætte en dispensation fra fredningsdeklarationen forinden eventuel opsætning. Fredningsnævnet har hidtil ikke modtaget en sådan ansøgning om dispensation. Skulle nævnet modtage en sådan, vil De blive underrettet.



F. Schønnemann