

**Afgørelser – Reg. nr.: 02408.00**

**Fredningen vedrører: Vammen Kirke**

**Domme**

**Taksationskommissionen**

**Naturklagenævnet**

**Overfredningsnævnet**

**Fredningsnævnet**

**24-07-1957**

**Kendelser**

**Deklarationer**

FREDNINGSNÆVNET >

Stempel- og gebyrfr i  
h.t.lov 140/37.

D e k l a r a t i o n .

-----

Undertegnede præstegårdsudvalg på vegne Vammen-Bigum-Lindum ~~px~~ præsteembede som ejer af matr.nr. 1a og 1z af Vammen by, Vammen sogn, erklærer herved, at vi af hensyn til Vammen kirkes frie beliggende enhed overfor fredningsnævnet for Viborg amtsrådskreds er indgået på, at der på den nævnte nærmere beskrevne del af ejendommen ikke må ske nogen bebyggelse, varigt eller midlertidigt, eller foretages nogen beplantning eller andet, der nu eller senere kan virke skæmmende eller hærende for udsigten til eller fra kirken eller kirkegården.

Den del af ejendommen, som den fornævnte bestemmelse angår, er hele matr.nr. 1z samt af matr.nr. 1a flg. arealer:

1. Den særskilt beliggende lod af matr.nr. 1a, der ligger syd for kirkegården og som for tiden benyttes af præsten som have.
2. Den del af matr.nr. 1a, der ligger ved kirkegårdens sydøstre hjørne og som er indrettet som parkeringsplads, samt den del af gaden øst for kirkegården, som ved landbrugsministeriets skrivelse af 18/9 1954 er inddraget under matr.nr. 1a.
3. Nord for kirkegården den del af præstegårdshaven, der ligger vest for den vestligste længe af præstegårdens udbygninger og som ligger indenfor en afstand af 40 m fra det nordlige kirkegårdsdige.

Med hensyn til den nærmere beliggenhed af de fredede arealer henvises til det deklarerende vedhæftede kort.

Påtaleberettiget med hensyn til den pålagte bestemmelse, der kan tinglyses på ejendommen, er fredningsnævnet for Viborg amtsrådskreds samt provstiuvalget for Nørlyng herred.

For fredningen kræves ingen erstatning.

den 1. september 1956.

Carl Brinkkjær  
sognepræst.

Folger Heller

Til vitterlighed:

Tege Meldgård. Anton Bukk.

Det tiltrædes, at nærværende fredningsdeklaration  
tinglyses som servitutstiftende på matr.nr. 1a og 1g Vårmen by  
og sogn.

KIRKEMINISTERIET, den 27. juli 1957.

P.A.V.

H.B.

J. Bengtsson.  
fr.

Fredningsnævnet for Viborg Amtsrådskreds modtager for-  
stående fredningstilbud, der vil være at tinglyse på den foran-  
nævnte ejendom.

FREDNINGSNÆVNET FOR VIBORG AMTSRÅDSKREDS.

Viborg, den 24. juli 1957.

Sv. Nielsen  
fg.fmd.

V. Rasmussen.

Jørgen Offersen

Indført i dagbogen for retskreds nr. 78, Viborg købstad m.v.  
den 13. aug. 1957.

Lyst. . . . .  
Holm.

Genpartens retslighed bekræftes.  
Fredningsnævnet for Viborg Amtsrådskreds,  
den

17. SEP. 1958

*Malin*

cf. 138.

Stempel- og gebyrfri i  
h.t.lov 140/37.

D e k l a r a t i o n .

Undertegnede Vammen-Lindum-Bigum sogneråd på vegne Vammen-Lindum-Bigum kommune som ejer af matr.nr. 8h af Vammen by og sogn, erklærer herved, at vi af hensyn til Vammen kirkes frie beliggenhed overfor fredningsnævnet for Viborg amtsråds-kreds er indgået på, at der på den nedenfor nærmere beskrevne del af ejendommen ikke må ske nogen bebyggelse, varigt eller midlertidigt, eller foretages nogen beplantning eller andet, der nu eller senere kan virke skæmmende eller hæmmende for udsigten til eller fra kirken eller kirkegården.

Den del af ejendommen, som den fornævnte bestemmelse angår, begrænses mod nord af kirkegårdsuliget, mod øst og vest af matrikel-skellet og mod syd af en linie i flugt med den nordlige gavl af den nyopførte lærerbolig ca. 25 m syd for kirkegårdsdiget, således som det fremgår af det deklARATIONEN vedhæftede kort.

Påtaleberettiget med hensyn til den pålagte bestemmelse, der kan tinglyses på ejendommen, er fredningsnævnet for Viborg amts-råds-kreds samt menighedsrådet for Vammen sogn.

For fredningen kræves ingen erstataing.

Vammen-Lindum-Bigum sogneråd, den 14. juni 1956.

N. Kronann. P. Christiansen. Stengård Poulsen.

N.P. Jensen. Anders Nielsen. Elmar Jacobsen.

Henry Østergård Møller. Vagn Fynbo. A. Meldgård Thorup.

Fredningsnævnet for Viborg amtsråds-kreds modtager foran-stående fredningstilbud, der vil være at tinglyse på den forannævnte ejendom.

FREDNINGSNÆVNET FOR VIBORG AMTSRÅDSKREDS.  
Viborg, den 24. juli 1957.

Sv. Nielsen V. Rasmussen. Søren Offersen.  
fg.fmd.

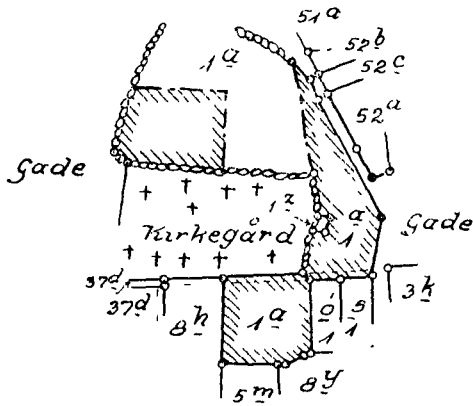
Indført i dagbogen for retskreds nr.78, Viborg købstad  
m.v., den 13. aug. 1957.  
Lyst. . . . . Holm.

G... ..  
Fredning... ..  
17. SEP. 1958

cfr. 132

*Planned*

----- Fredet areal



Dammen by  
Dammen sogn  
Trørlung herred  
Diborg amt

Matrikelkopi kort  
udført i febr. 1957

H. J. Schjøtt *H. J. Schjøtt*  
Landsinspektør

Målforshold 1:4000

At denne kort-genpart er nøjagtig genpart af det originale kort vedrørende Leierdommen

Zel af

af herredets herved

nr. 1a, Dammen by

Diborg d. 20. febr. 1957

Navn

H. J. Schjøtt


At denne kortgenpart er nøjagtig genpart af det originale kort vedrørende Lejencommen  
nr. 8 h, Dammen by attesteres herved.

Viborg d. 20. febr. 1957

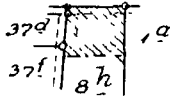
Navn:

H. J. Schjødt Aum.



 Fredet areal

Kirkegård



Dammen by  
Dammen sogn  
Nørlyng herred  
Viborg amt

Matrikelskopi kort  
udfærdiget i febr. 1957

H. J. Schjødt Aum.  
Landinspektør

Målforshold 1:4000



DISPENSATIONER>

**Afgørelser – Reg. nr.: 02408.00**

**Dispensationer i perioden: 30-04-1990 - 05-11-2001**

Naturfredningsnævnet  
for Viborg Amts sydlige fredningskreds  
Skottenborg 24, 8800 Viborg  
Tlf. 86 62 12 28  
Kontortid 9-12, lørdag lukket

Viborg, den 30. april 1990.  
Fred.j.nr. H 3/1990.

Præstegårdudvalget  
v/formand Erik Linnemann  
Tjele Møllevej 25  
Vammen  
8830 Tjele  
-----

I skrivelse af 24. april 1990 har Tjele Kommune forelagt fredningsnævnet Deres ansøgning om tilladelse til ombygning af den ubenyttede staldlænge nord for kirkegårdsdiget ved Vammen Kirke. Ombygningen skal ske til indretning af graverfaciliteter og konfirmandlokale i bygningen på matr. nr. 1 a Vammen By, Vammen, beliggende Nørregade 27, Vammen.

Fredningsnævnets tilladelse er nødvendig, fordi det ansøgte til dels ønskes foretaget inden for fredningen af Vammen Kirkes omgivelser, jfr. naturfredningslovens § 34.

Efter det ansøgte karakter og formål finder fredningsnævnet at kunne give den efter naturfredningsloven nødvendige tilladelse til det ansøgte.

Der er herved alene taget stilling til, om tilladelsen kan gives efter bestemmelserne i naturfredningsloven, og der må tillige indhentes tilladelse fra bygningsmyndighederne og eventuelt andre myndigheder.

Opmærksomheden henledes på, at tilladelsen bortfalder, såfremt den ikke er udnyttet inden 5 år fra dato.

Opmærksomheden henledes endvidere på, at fredningsnævnets afgørelse i medfør af naturfredningslovens § 58 kan påklages til Overfredningsnævnet, Slotsmarken 15, 2970 Hørsholm, bl.a. af Danmarks Naturfredningsforening og miljøministeren. Klagefristen er 4 uger fra den dag, man har fået meddelelse om afgørelsen, og tilladelsen kan ikke udnyttes, før klagefristen er udløbet. Er klage indgivet, må tilladelsen ikke udnyttes, medmindre den opretholdes af klagemyndigheden.



Poul Sørensen

Modtaget i  
Skov- og Naturstyrelsen  
12 NOV. 2001

J.nr.: 97-121/760-0017  
skr

- 5 NOV. 2001

#### Afgørelse

i sagen om Fredningsnævnet for Viborg Amts afgørelse om afslag på dispensation til oplagsplads ved Vammen Kirke i Tjele Kommune.

Fredningsnævnet for Viborg Amt har den 10. august 2001 truffet afgørelse om afslag på lovliggørende dispensation fra fredningskendelse og påbud om fjernelse af en oplagsplads opført ved Vammen Kirke på ejendommen matr.nr. 1 a, Vammen by, Vammen i Tjele Kommune. Afgørelsen er påklaget til Naturklagenævnet af Vammen Menighedsråd.

Ejendommen er omfattet af fredningsdeklaration af 1. september 1956 (Provst Exner-fredning). Det fremgår af deklarationen, at der af hensyn til Vammen Kirkes frie beliggenhed ikke må ske nogen bebyggelse, varigt eller midlertidigt eller foretages nogen beplantning eller andet, der nu eller senere kan virke skæmmende eller hæmmende for udsigten til eller fra kirken eller kirkegården.

Ejendommen er endvidere omfattet af Tjele Kommunes lokalplan nr. 70 for del af Vammen by, der vedrørende arealet, der grænser op til kirkegården, gentager fredningsdeklarationens tekst.

#### Sagens baggrund

Der er tale om en stort set færdiggjort oplagsplads på ca. 16 x 15 m, opført i umiddelbar tilknytning til Vammen kirke ca. 9 m fra kirkediget. Oplagspladsen er omkranset af en eksisterende hæk mod vest og syd. Mod øst og nord er pladsen indhegnet dels med fletheegn mellem beton-

Skov- og Naturstyrelsen

J.nr. SN 2001 - 1211/13-0001

Akt. nr.

stolper, dels med forskallingsbrædder mellem betonstolper, og med betonelementer mellem betonstolper. Ind mod kirkegården er der opsat en jernlåge.

#### Fredningsnævnets afgørelse

Fredningsnævnet har påbudt menighedsrådet at fjerne oplagspladsen inden 4 måneder fra modtagelsen af fredningsnævnets afgørelse.

Fredningsnævnet har som begrundelse for påbudet om fjernelse henvist til, at pladsen er udformet, så den virker stærkt dominerende i landskabet, herunder også set fra den højere liggende kirkegård. Fredningsnævnet finder oplagspladsen skæmmende og uheldig såvel hvad angår størrelse som placering og udførelse.

Ifølge fredningsnævnet kunne der etableres et mere beskedent anlæg placeret eksempelvis bag en hæk og træbevoksning.

#### Klagen fra menighedsrådet

Det er i klagen navnlig anført, at der er behov for en oplagsplads ved Vammen Kirke. 3 mulige placeringer har i samarbejde med en kirkegårdskonsulent været overvejet. Ifølge menighedsrådet er den valgte placering den eneste acceptable.

Der henvises til, at kirkeværgen har drøftet projektet med Tjele Kommunes tekniske forvaltning og derigennem fået den opfattelse, at opførelse af oplagspladsen ikke krævede byggetilladelse. Kommunen henviste alene til en byggegrænse på 9 m fra kirkediget. Menighedsrådet er først efterfølgende blevet bekendt med kommunens brev af 19. april 2001 til fredningsnævnet. Menighedsrådet var således i god tro, da arbejdet blev påbegyndt

Menighedsrådet har oplyst, at hegnet er opført med en højde på 1,60, idet en container har en standardhøjde på 1,50 m. Den nærliggende parkeringsplads er stoppested for skolebus, og menighedsrådet har også derfor ønsket et rimeligt højt hegn, der skjuler, hvad der findes på oplagspladsen.

Menighedsrådet oplyser videre, at anvendelsen af forskellige materialer udelukkende skyldes, at murene udsættes for forskellig belastning. Endvidere vil den plantede hæk med tiden rette op på denne del af det synsmæssige indtryk.

Menighedsrådet er enig i, at containerpladsen kan ses fra kirkegårdens sydside, men det drejer sig alene om udsigten fra ca. 15 % af kirkegårdsarealet, og placeringen er trods dette udtryk for en god løsning. Ifølge menighedsrådet er der med oplagspladsen taget væsentlig hensyn til at skabe gode arbejdsvilkår for kirkegårdens graver. Nu kan materialer som jord, sand og sten hentes med en havetraktor frem for som tidligere med en trillebør.

#### Tjele Kommunes bemærkninger til sagen

Tjele Kommune har anbefalet, at der meddeles lovliggørende tilladelse til oplagspladsen.

Kommunen har i øvrigt oplyst, at kommunen ved kirkeværgens henvendelse har oplyst, at projektet krævede dispensation fra fredningen og at anlægsarbejdet ikke måtte påbegyndes, før fredningsnævnet havde meddelt denne dispensation.

Kommunen gjorde endvidere opmærksom på, at der bør være en afstand på 9 m mellem Kirkediget og oplagspladsen, idet kommunen har planer om etablering af en ny vej til boligbebyggelsen mellem Vammen Skole og kirkegården.

Naturklagenævnet har den 24. oktober 2001 foretaget besigtigelse af den omhandlede oplagsplads.

#### Naturklagenævnets afgørelse

I sagens behandling har deltaget 9 af Naturklagenævnets 12 medlemmer: Lars Busck (formand), Bent Hindrup Andersen, Ole Pilgaard Andersen, Marie-Louise Andreasen, Peter Christensen, Mogens Mikkelsen, Hans Christian Schmidt, Jens Steffensen og Poul Søgaard.

Efter naturbeskyttelseslovens § 50, stk. 1, kan fredningsnævnet dispensere fra bestemmelserne i en fredning, når det ansøgte ikke vil stride mod fredningens formål.

Der er i denne sag tale om en fredningsdeklaration, som skal sikre friholdelse af arealet omkring Vammen Kirke med henblik på at bevare udsigten til og fra kirken og kirkegården.

Naturklagenævnet finder, at det må lægges til grund, at kirkeværgen af kommunen blev informeret om, at oplagspladsen krævede dispensation fra fredningskendelsen.

I relation til fredningsdeklarationens bestemmelse om friholdelse af arealet omkring Vammen Kirke, finder Naturklagenævnet, at den anlagte oplagsplads er uforholdsmæssig stor og skæmmende. En oplagsplads med samme beliggenhed i forhold til kirken og kirkegården vil dog kunne accepteres, såfremt den afskærmede plads gøres væsentligt mindre.

På denne baggrund stadfæstes Fredningsnævnet for Viborg Amts afgørelse af 10. august 2001, hvori der meddeles afslag på lovliggørende dispensation til den opførte oplagsplads. Lovliggørelsesfristen fastsættes til 6 måneder fra datoen for Naturklagenævnets afgørelse.

På Naturklagenævnets vegne

  
Sanne Kjær

## FREDNINGSNÆVNET FOR MIDTJYLLAND, VESTLIG DEL

---

Modtaget i  
Naturstyrelsen

4 SEP. 2013

Herning, 2. september 2013

FRD 32/2012

Naturstyrelsen  
Haraldsgade 53  
2100 København Ø.

Viborg kommune er d.d. tilskrevet således:

”Viborg kommune, Prinsens Allé 5, 8800 Viborg, ansøger om tilladelse til at etablere et rekreativt område, omlægning af genvej og udvide et parkeringsareal til forsamlingshuset, blandt andet på matr. nr. 1 a, Vammen by. – Lb. nr. 100 – Vammen Kirke.

---

Efter en besigtigelse den 22. august 2013, hvori foruden fredningsnævnet deltog repræsentanter for Viborg Stift, Viborg Østre Provsti, Vammen Sogns Menighedsråd, Danmarks Naturfredningsforening, Friluftsrådet samt ansøgeren, Viborg kommune, skal nævnet i medfør af Naturbeskyttelseslovens § 50 meddele, at der kan gives tilladelse til det ansøgte, da dette ikke findes at være i strid med fredningens formål.

Nævnet har navnlig lagt vægt på, at der ved etablering af vejen langs kirkediget fjernes hække og anden bevoksning, så indkigget til kirken fra Genvejen forbedres. Legearealet vil i forhold til de eksisterende forhold ikke skæmme kirken eller påvirke indkigget til kirken negativt. Nedrivning af nabohuset, fjernelse af beplantningen i haven og etablering af parkeringspladserne vil også væsentligt forbedre indkigget til kirken fra landevejen.

Det ansøgte vil sammen med de øvrige dele af projektet, der er placeret udenfor fredningen, forbedre og forskønne områderne om kirken.

Tilladelsen gives på følgende vilkår:

- omlægningen af Genvejen sker, så et areal på 3 meters bredde langs kirkediget udlægges med græs, og vejen holdes syd for græsset samt, at der
- på legearealet ikke må opføres skure og pavilloner, og legeredskaberne må ikke være højere end 3 meter, ligesom de skal holdes i neutrale farver.

Afgørelsen kan efter lov om Naturbeskyttelse, § 78, stk. 3, jf. § 87 inden 4 uger fra den dag, afgørelsen er meddelt, påklages til Natur- og Miljøklagenævnet.

Deres klage bedes sendt til Fredningsnævnet for Midtjylland, vestlig del, så vidt muligt elektronisk på [midtjyllandvest@fredningsnaevn.dk](mailto:midtjyllandvest@fredningsnaevn.dk)

Det er en betingelse for Natur- og Miljøklagenævnets behandling af Deres klage, at De indbetaler et gebyr på 500 kr.

De modtager en opkrævning på gebyret fra Natur- og Miljøklagenævnet, når nævnet har modtaget klagen fra Fredningsnævnet for Midtjylland, vestlig del. De skal benytte denne opkrævning ved indbetaling af gebyret. Natur- og Miljøklagenævnet modtager ikke check eller kontanter.

---

**RETTE I HERNING, 2. AFDELING**

Haraldsgade 28, 7400 Herning

Tlf. 99 68 60 21 - E-mail: [midtjyllandvest@fredningsnaevn.dk](mailto:midtjyllandvest@fredningsnaevn.dk)

## FREDNINGSNÆVNET FOR MIDTJYLLAND, VESTLIG DEL

---

Natur- og Miljøklagenævnet påbegynder behandlingen af klagen, når gebyret er modtaget. Betales gebyret ikke på den anviste måde og inden for den fastsatte frist på 14 dage, afvises klagen fra behandling. Vejledning om gebyrbetalingen kan findes på Natur- og Miljøklagenævnets hjemmeside.

Gebyret tilbagebetales, hvis

- 1) klagesagen fører til, at den påklagede afgørelse ændres eller ophæves,
- 2) klageren får helt eller delvis medhold i klagen, eller
- 3) klagen afvises som følge af overskredet klagefrist, manglende klageberettigelse, eller fordi klagen ikke er omfattet af Natur- og Miljøklagenævnets kompetence. Det bemærkes, at hvis den eneste ændring af den påklagede afgørelse er forlængelse af frist for efterkommelse af afgørelse som følge af den tid, der er medgået til at behandle sagen i klagenævnet, tilbagebetales gebyret dog ikke.

Natur- og Miljøklagenævnet kan også beslutte at tilbagebetale klagegebyret, hvis

- 1) der er indledt forhandlinger med afgørelsens adressat og/eller førsteinstansen om projektilpasninger, og disse forhandlinger fører til, at klager trækker sin klage tilbage, eller
- 2) klager i øvrigt trækker sin klage tilbage, før Natur- og Miljøklagenævnet har truffet afgørelse i sagen.

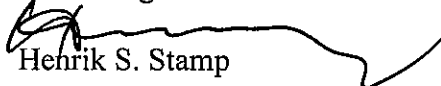
Gebyret tilbagebetales dog ikke, hvis nævnet vurderer, at der er forhold, der taler imod at tilbagebetale gebyret, f.eks. hvis klagen trækkes tilbage meget sent, herunder efter at klager har haft et afgørelsesudkast i partshøring.

En tilladelse må ikke udnyttes, før klagefristen er udløbet. Er klage iværksat, kan tilladelsen ikke udnyttes, medmindre klagemyndigheden bestemmer andet.

Det bemærkes, at ansøgeren ikke herved er fritaget for at søge eventuelle andre tilladelser, som lovgivningen måtte kræve",

hvilket herved meddeles til Deres orientering.

Med venlig hilsen

  
Henrik S. Stamp