

**Afgørelser – Reg. nr.: 02392.00**

**Fredningen vedrører: Hærvejen, A13, Skjern Å -  
Ophævet se 07869.00**

**Domme**

**Taksationskommissionen**

**Naturklagenævnet 27-09-1996**

**Overfredningsnævnet 20-12-1958**

**Fredningsnævnet 21-04-1958**

**Kendelser**

**Deklarationer**

NATURKLAGENÆVNET >

OPHÆVET

INDHOLDSFORTEGNELSE

- Kendelse af 20/12 1958 [ofn-1290/58] om stadfæstelse af
- Kendelse af 21/4 1958 [nævn] om fredning af gl. vejtracé og omliggende arealer, status quo, pleje.
- \* - AFG. af 14/2-1990 [253/89] 5 ha. FRASKILLES
- Afgørelse af 27.09.1996 om fredning af landskabet omkring Hærvejen og Rørbæk sø (nkn) - ophæver kendelse af 20.12.1958 - indgår i nyere fredning

se reg.nr. 7869.00

625 NØRRE SNEDE

627 TØRRING-ULDUM

1214 III NØ og SØ

MATRIKELFORTEGNELSE

(ajour pr. 20/12 1958)

Fredningen omfatter (helt eller delvis) følgende matrikelnumre:

1<sup>c</sup>, 3<sup>a</sup>, 3<sup>c</sup>, 6<sup>a</sup> Hundshoved By, Nr. Snede1<sup>a</sup>, 1<sup>d</sup>, 3<sup>a</sup>, 3<sup>c</sup>, 5 Koutrup By, Hammer

Gældende matrikulært kortbilag: Sk. 106

Se også REG. NR.: 02392.010 og .020  
02624.000 7869.00

Naturklagenævnets afgørelse  
af 27. september 1996  
om fredning af landskabet omkring Hørvejen  
og Rørbæk Sø beliggende i Give, Nørre-Snede  
og Tørring-Uldum Kommuner, Vejle Amt  
(sag nr. 111/600-0001)

**REG. NR. 2392.00.**

FREDNINGSNÆVNET>

*Notat i Ofn. kreds af 20-12-1958*

## K E N D E L S E:

Den 15. oktober 1956 afholdtes der af fredningsnævnet for Skanderborg amt et møde til forhandling om eventuel gennemførelse af en fredning af et stykke af "Hærvejen", nemlig fra hovedvejen Nørre Snede - Tørring til Skjern å, der danner skellet mellem Skanderborg og Vejle amter, også kaldet "Vandskellet", samt af en del af de til Hærvejen på den nævnte strækning grænsende arealer.

Der fandt en del forhandlinger sted mellem Nævnet og Danmarks Naturfredningsforening, og ved skrivelse af 5. april 1957 anmodede Naturfredningsforeningen Nævnet om i modfør af naturfredningslovens § 1 at rejse fredningssag vedrørende Hærvejen med tilstødende arealer. Fredningen skulle gå ud på at bevare selve Hærvejen i dens nuværende tilstand og at frede de tilstødende arealer under hensyn til disses smukke landskabelige karakterer, således at fredningen af disse arealer i det væsentlige skulle gå ud på opretholdelse af status quo, bl. a. at de under dyrkning værende arealer fortsat måtte dyrkes, hvorimod bebyggelse, opførelse af boder, master og andre skæmmende indretninger, beplantning af nuværende lyngarealer samt ændringer i terrainformerne blev forbudt.

Den 24. april 1957 afholdt Nævnet et møde, hvor der var enighed om at tage Naturfredningsforeningens begæring til følge, hvorefter der rejstes fredningssag til behandling af fredning af selve Hærvejen, en bræmme langs med denne og visse større, naturskønne arealer beliggende umiddelbart op til Hærvejen.

Det bemærkes, at Hærvejen på det pågældende stykke er en offentlig bivej ( ikke matrikuleret ).

De arealer, som ønskes fredet, er vest for vejen - regnet fra nord mod syd - beliggende på følgende ejendomme:

matr. nr. 3a Hundshoved by, Nørre Snede sogn.

1c do.

6a do.

3c Kovtrup by, Hammer sogn

5 do.

3a do.

1d do.

og øst for Hærvejen:

matr. nr. 3a Hundshoved by, Nørre Snede sogn.

3c do.

OVERFREDNINGSNÆVNET >

Ophævet v. NKIV, s afgørelse  
af 27/9-96 se reg. nr. 7869.00.

20/12-1958

U D S K R I F T

af

OVERFREDNINGSNÆVNETS KENDELSESPROTOKOL.

År 1958, den 20. december, afsagde overfredningsnævnet på grundlag af mundtlig og skriftlig votering følgende

k e n d e l s e

i sagen nr. 1290/58 vedrørende fredning af en del af Hærvejen i Skanderborg amt.

I den af fredningsnævnet for Skanderborg amt den 21. april 1958 afsagte kendelse hedder det:

"Den 15. oktober 1956 afholdtes der af fredningsnævnet for Skanderborg amt et møde til forhandling om eventuel gennemførelse af en fredning af et stykke af "Hærvejen", nemlig fra hovedvejen Nørre Snede-Tørring til Skjern å, der danner skellet mellem Skanderborg og Vejle amter, også kaldet "Vandskellet", samt af en del af de til Hærvejen på den nævnte strækning grænsende arealer.

Der fandt en del forhandlinger sted mellem nævnet og Danmarks naturfredningsforening, og ved skrivelse af 5. april 1957 anmodede naturfredningsforeningen nævnet om i medfør af naturfredningslovens § 1 at rejse fredningssag vedrørende Hærvejen med tilstødende arealer. Fredningen skulle gå ud på at bevare selve Hærvejen i dens nuværende tilstand og at frede de tilstødende arealer under hensyn til disses smukke landskabelige karakter, således at fredningen af disse arealer i det væsentlige skulle gå ud på opretholdelse af status quo, bl.a. at de under dyrkning værende arealer fortsat måtte dyrkes, hvorimod bebyggelse, opførelse af boder, master og andre skæmmende indretninger, beplantning af nuværende lyngarealer samt ændringer i terrainformerne blev forbudt.

Den 24. april 1957 afholdt nævnet et møde, hvor der var enighed om at tage naturfredningsforeningens begæring til følge,



hvorefter der rejstes fredningssag til behandling af fredning af selve Hærvejen, en bræmme langs med denne og visse større, naturskønne arealer beliggende umiddelbart op til Hærvejen.

Det bemærkes, at Hærvejen på det pågældende stykke er en offentlig bivej (ikke matrikuleret).

De arealer, som ønskes fredet, er vest for vejen - regnet fra nord mod syd - beliggende på følgende ejendomme:

matr. nr. 3a Hundshoved by, Nørre Snede sogn.

1c do.

6a do.

3c Kovtrup by, Hammer sogn.

5 do.

3a do.

1d do.

og øst for Hærvejen:

matr. nr. 3a Hundshoved by, Nørre Snede sogn.

3c do.

1c do.

3a Kovtrup by, Hammer sogn.

1a do.

1d do.

Den 5. september 1957 afholdtes et møde til forhandling om fredning af de ejendomme, der er beliggende i Nørre Snede sogn, og hvortil var indvarslet de interesserede, som i medfør af naturfredningsloven skal indvarsles. Naturfredningsforeningen og nationalmusæet var repræsenteret.

Den 30. september 1957 afholdtes et møde til forhandling om fredning af de ejendomme, der er beliggende i Hammer sogn, og hvortil der ligeledes var indvarslet de interesserede som foran anført. Naturfredningsforeningen, naturfredningsrådet og nationalmusæet var repræsenteret.

På disse 2 møder gjorde nævnets formand rede for omfanget af den påtænkte fredning, og på senere møder har nævnet haft mere indgående drøftelser med de enkelte ejere af de pågældende arealer. Ejerne har haft lejlighed til at udtale sig om, hvorvidt de frivilligt ville gå med til en fredning og om, hvorvidt de i tilfælde af fredning ville påstå sig tilkendt erstatning for de med en fredning forbundne ulemper.

Da selve Hærvejen på den pågældende strækning har en sådan

historisk interesse, at dens bevarelse er af væsentlig betydning, og da de tilstødende arealer er af sådan skønhed, at deres bevarelse er af væsentlig betydning for almenheden, har nævnet med hjemmel i naturfredningslovens § 1 fundet, at fredningen af Hærvejen og visse dele af de tilstødende arealer bør gennemføres i det nedennævnte omfang. På et til kendelsen vedhæftet kort over Hærvejen og tilstødende arealer er det angivet, hvilke arealer der fredes.

Om omfanget af fredningen bemærkes iøvrigt følgende:

ad selve Hærvejen:

Det på kortet indtegnede stykke af Hærvejen gående i retning nord-syd fra hovedvejen fra Nørre Snede til Tørring til amtsskillet mod Vejle amt, hvilket vejstykke er optaget som offentlig bivej, bør fredes således, at vejen fortsat skal henligge i sin nuværende bredde som en ensporet, gruset vej med ret for kommunerne til grusmæssig vedligeholdelse i nødvendigt omfang. Sognerådene for Nørre Snede sogn og for Hammer sogn har intet haft at indvende mod den foreslåede fredning.

Ad ejendommen matr. nr. 3a Hundshoved by, Nørre Snede sogn:

Ejeren, Hans Poulsen, der er gjort bekendt med, at den foreslåede fredning angår en nærmere betegnet brømme på begge sider af Hærvejen, hvor denne går over hans ejendom, har gjort gældende, at fredningen bl. a. vil forhindre ham i en påtænkt beplantning af et stykke hedeareal, som findes på den vestlige brømme, og som omfatter ca. 1 td. land, og at en beplantning med juletræer vil kunne give ham en indtægt på ca. 1000,00 kr. Iøvrigt gør han gældende, at en fredningsdeklaration altid vil virke værdiforringende for en ejendom. Han vil mene, at værdiforringelsen i det foreliggende tilfælde vil andrage ca. 10%. Han ansætter værdien af sin ejendom til 125000,00-150000,00 kr. og påstår sig tilkendt en erstatning på ikke under 13000,00 kr.

Nævnet er enig i, at fredningen på denne ejendom bør gennemføres således:

Langs begge sider af Hærvejen fredes en brømme på 60 meter regnet fra Hærvejens midte, dog således at den østlige brømme på en strækning af 160 meter fra hovedlandevejen i sydlig retning udvides til en bredde af 120 meter regnet fra Hærvejens midtlinie, hvorved arealerne omkring 2 øst for Hærvejen

værende gravhøje medinddrages under fredningen. Det areal, som bræmmen udvides med, er på kortet betegnet med A-B-C-D.

Det areal, der således fredes, skal henligge i den nuværende tilstand, og de under dyrkning værende arealer skal fortsat kunne dyrkes som hidtil, medens det areal, som på kortet er angivet som lyngbevokset, ikke må opdyrkes eller tilplantes, ej heller gødes eller tilsås med kulturplanter, ligesom der ikke må foretages indgreb i den naturlige vegetation. Dog må græsning og begrænset lyngslagning finde sted i samme omfang som hidtil. På den del af arealet, hvor der iflg. kortet findes nåletræer ud til Hærvejen, må der i tilfælde af afdrift ikke foretages nyplantning på en bræmme på 10 meter regnet fra Hærvejens midte. For hele arealet bestemmes endvidere, at der ikke må foretages bebyggelse, anbringelse af boder, skure, master eller andre skæmmende indretninger, ligesom der ikke må foretages ændring i terrainformerne, herunder gravning efter sten, ral, grus, sand eller lignende. Der må ikke foretages beplantning udover den i tilfælde af afdrift tilladte.

Under hensyn til, at fredningsbestemmelserne ikke medfører nogen større indskrænkning i ejerens brug af ejendommen udover forbudet mod opdyrkning eller beplantning af hedearealet, finder **nævnet ikke, at fredningsbestemmelserne generelt vil** virke værdiforringende på ejendommen. Erstatningen findes skønsmæssigt at kunne fastsættes til 1500,00 kr. Da **panthaverne** i ejendommen ikke har nedlagt påstand på andel i erstatningen, vil hele erstatningen være at udbetale til ejeren.

Ad ejendommen matr. nr. 1c Hundshoved by, Nørre Snede sogn:

Med ejerinden, fru Karen Kristine Petrine Gustave Christensen, og dennes ægtefælle er der ført forhandling om fredning af arealer langs begge sider af Hærvejen og af et firkantet, opdyrket jordstykke, og en mindre trekant beliggende syd for ejendommens bygninger, samt de langs slugten ved Dybdal bæk beliggende hedearealer.

Ejerinden har gjort gældende, at det var hensigten med tiden at beplante det eksisterende lyngareal. Endvidere har hun anført, at der findes grusmateriale i en mindre grusgrav på det øst for Hærvejen værende lyngareal, og at der forhandles med vognmand Sørensen, Nørre Snede, om salg af grusgravningsretten, uden at der dog endnu er truffet bestemmelse om grav-

ningens omfang eller prisen for gruset. Der har været forhandlet om en årlig afgift på 1000,00 kr. Hun ved ikke, hvor meget grus der findes det pågældende sted, men prøvegravninger har vist, at der findes brugbart grus. Hun vil anslå værdiforringelsen ved forbud mod beplantning til 5000,00 kr. og ved forbud mod grusgravning til 10000,00 kr., således at hendes samlede erstatningspåstand bliver på 15000,00 kr.

Nævnet er enig i, at fredningen på denne ejendombør gennemføres således:

En 60 meter bred bræmme øst for Hærvejen - regnet fra Hærvejens midtlinie - grænsende mod syd til det eksisterende lyngareal skal henligge i den nuværende tilstand, således at det fortsat må være under dyrkning som hidtil, men ikke må beplantes eller bebygges, ligesom der ikke må opføres skure, boder, master eller andre skæmmende indretninger. Der må ikke foretages ændring i terrainformerne eller foretages gravning efter sten, ral, grus, sand eller lignende.

Den på den vestlige side af Hærvejen værende bræmme, hvis vestlige grænse ligger i en afstand af 60 meter fra Hærvejens midte, fredes på samme måde som den østlige bræmme, dog at nødvendig opførelse af bygninger eller ændring i de eksisterende bygninger til landbrugets drift må finde sted efter nævnets forud indhentede godkendelse.

Det sydvest for bygningerne beliggende opdyrkede firkanterede areal, som ligger umiddelbart vest for den fredede vestlige bræmme, og som på kortet er betegnet H-G-K-L må alene anvendes til dyrkning som hidtil, således at beplantning, bebyggelse, ændring i terrainformen, gravning efter sten, grus etc. ikke må finde sted.

Det øst for ejendommens bygninger og lige op til Hærvejen værende trekantede jordstykke, betegnet på kortet med bogstaverne M-N-I, som er bevokset med græs, og hvor der findes tydelige hjulspor, skal stedse henligge uberørt i sin nuværende tilstand og må hverken bebygges, beplantes eller opdyrkes. Der må ikke anbringes skure, boder, master eller andre skæmmende indretninger, ligesom ændring i terrainformerne ikke må finde sted.

Det på ejendommen værende lyngareal, der på den østlige side af Hærvejen for størstedelen udgør skråningen ned til

Dybdal bæk, og på den vestlige side af Hærvejen angår en del af skråningen ned mod bækken og et mindre areal ovenfor denne, og som har en størrelse på ialt ca. 4 ha og på kortet er betegnet med bogstaverne J-O-P-Q-R-Ø-S-T-U-L-K-G fredes på samme måde, som er bestemt med lyngarealet på matr. nr. 3a Hundshoved.

Til bedømmelse af den erstatning, der bør tillægges ejerinden, særlig med henblik på forbudet mod grusgravning, har nævnet rettet henvendelse til statsgeolog dr. phil. Keld Milthers, der i erklæring af 13. januar 1958 bl. a. har udtalt, at gruset på ejendommen hører til de yngre aflejringer, som indeholder relativt få sten, hvilket bl. a. ses i nogle prøvehuller ved Hærvejen, hvor den passerer skråningen ned mod Dybdal bæk. Det er endvidere anført, at der ikke er overvældende mængder af værdifuldt grus, som kan udtages. Efter det oplyste synes der ikke tidligere at have været større interesse for grusforekomster.

Samtlige omstændigheder taget i betragtning, herunder den omstændighed at lyngarealerne har henligget som sådanne i mange år, og at der i den forløbne tid ikke har været nogen interesse for at åbne en grusgrav på skråningen, men at der kun lejlighedsvis er taget lidt grus og sand til naboejendommen, findes erstatningen skønsmæssigt at kunne fastsættes til 4.500.- kr. Da pantaverne i ejendommen ikke har nedlagt påstand på andel i erstatningen, vil hele erstatningen være at udbetale til ejerinden.

Ad ejendommen matr. nr. 3c Hundshoved by, Nørre Snede sogn:

Som et led i den 60 meter brede bræmme, som ønskes fredet på begge sider af Hærvejen, findes der øst for Hærvejen og umiddelbart efter den sydlige grænse af matr. nr. 3a Hundshoved en mindre trekant, på kortet betegnet med bogstaverne F-E-A<sub>2</sub>, der tilhører gårdejer Børge Nielsen, Palmelund. Denne har under forhandlingerne erklæret, at han intet har at indvende mod den påtænkte fredning af det pågældende jordstykke, herunder bestemmelsen om indskrænkning i retten til nyplantning i tilfælde af afdrift. Han har frafaldet krav om erstatning.

Nævnet er enig i, at den nævnte trekant fredes på samme måde som den ovenfor på matr. nr. 3a Hundshoved beliggende bræmme. Ved afdrift på trekanten må der ikke foretages ny-

plantning på en brømme på 10 meter regnet fra Hærvejens midte.

For denne fredning ydes der ingen erstatning.

Ad ejendommen matr. nr. 6a Hundshoved by, Nørre Snede sogn,  
3c og 5 Kovtrup by, Hammer sogn:

Ejerne af ejendommen fru Unse Anker Heegård, Faksegade 5, København, og Ole Trock-Jansen, San Francisco, Californien, U.S.A., har efter indkaldelse til nævnets møder med lodsejerne udtalt, at de var indforstået med vederlagsfri fredning af arealerne langs med Hærvejen og omkring Dybdal bæk.

Nævnet har gennem Danmarks naturfredningsforening ført forhandlinger om omfanget af fredningen, og ved erklæring af 2. december 1957 har fru Unse Anker Heegård og K. Trock-Jansen (sidstnævnte som befuldmægtiget for Ole Trock-Jansen) fremsat tilbud om vederlagsfri fredning af et nærmere angivet areal.

Idet nævnet har fundet, at det fremsatte tilbud dækker den fredning, som nævnet finder bør gennemføres på den nævnte ejendom, er nævnet enig i at modtage det fremsatte tilbud, således at fredningen angår et område, der med grænse mod nord følger skellet mod matr. nr. 1c Hundshoved frem til Hærvej-  
en og videre mod syd langs med denne, hvor fredningen omfatter en brømme på 60 meter regnet fra Hærvejens vestlige kant. Langs sydsiden af Dybdal bæk følges overkanten af dalskråningen frem til et punkt 80 meter fra skellet mellem matr. nr. 3c og 5 Kovtrup by, Hammer sogn, herfra mod nord tværs over Dybdal til dennes nordside, hvor grænsen østover og ovenfor skrænten følger nordsiden af de der værende lyngarealer. Det pågældende areal, der på kortet er betegnet med bogstaverne S-V-X-Y-Z-T fredes, således at den nuværende tilstand opretholdes og følgende bestemmelser overholdes:

- 1) Der må intet sted foretages afgravning, opfyldning eller planering.
- 2) De uopdyrkede og ikke tilplantede arealer må ikke opdyrkes eller tilplantes. Dette gælder således de tilstedeværende hedearealer langs Dybdalens nordside.
- 3) Der må på området ikke placeres nogen form for bebyggelse, ej heller skure, boder, master eller andre skæmmende indretninger.
- 4) Allerede tilplantede arealer kan ved afdrivning atter tilplantes, dog med undtagelse af en 10 meter bred brømme

langs selve Hærvejen, hvor den naturlige vegetation skal kunne genindvandre uhindret.

For fredningen ydes der ingen erstatning.

Ad ejendommen matr. nr. 3a Kovtrup by, Hammer sogn:

Ejeren, gårdejer Edvard Linus Kjeldsen, er gjort bekendt med, at den påtænkte fredning med forbud mod beplantning, bebyggelse og grusgravning m.v. vil angå en 60 meter bred bræmme på begge sider af Hærvejen, dog at den østlige bræmmes nordlige del udvides således, at arealet her omfatter den ved Dybdal bæk værende slugt, og at fredningen foran ejendommens bygninger kun omfatter forbud mod bebyggelse, anbringelse af boder, skure, master og andre skæmmende indretninger. Den vestlige bræmme begrænses for de sydligste 100 meters vedkommende til en bredde af 30 meter også regnet fra Hærvejens midte. Ejeren har anført, at der umiddelbart vest for den vestlige bræmme i en afstand af ca. 150 meter fra Hærvejen findes en stor grusgrav, og at udnyttelsen af den sydlige del af ejendommen til grusgravning er af stor værdi.

Ejeren er endvidere gjort bekendt med, at han i tilfælde af grusgravning i dette areal vil blive pålagt at foretage beplantning på den nævnte bræmme på 30 meter mellem grusgraven og Hærvejen.

Ejeren har erklæret sig indforstået med, at en bræmme på 5 meter regnet fra Hærvejens østlige skel i tilfælde af afdrift ikke må nyplantes.

I erstatning for den foreslåede fredning, herunder særlig indskrænkningen i retten til at grave grus, har han påstået sig tilkendt en erstatning på 15000,00 kr.

Nævnet er enig i, at fredningen på denne ejendom gennemføres således:

Langs begge sider af Hærvejen fredes en bræmme på 60 meter regnet fra Hærvejens midte, dog at den østlige bræmme mod nord udvides til at omfatte den ved Dybdal bæk værende slugt, - på kortet betegnet K-Æ-Ø, - og at den vestlige bræmme, f.s.v. angår de sidste 100 meter mod syd, indskrænkes til en bredde på 30 meter regnet fra Hærvejens midte. Det sidst nævnte areal er på kortet betegnet med bogstaverne F<sub>2</sub>-G<sub>2</sub>-H<sub>2</sub>-T<sub>2</sub>.

Arealet skal henligge i dets nuværende tilstand, de under dyrkning værende arealer skal fortsat kunne dyrkes som hidtil.

Der må ikke foretages beplantning eller bebyggelse, anbringelse af boder, skure, master eller andre skæmmende indretninger, ligesom der ikke må foretages ændring i terrainformerne eller gravning efter sten, ral, grus, sand etc. For den del af den østlige bræmme, som er beliggende lige ud for ejendommens bygninger, og som på kortet er betegnet med bogstaverne B<sub>2</sub>-C<sub>2</sub>-D<sub>2</sub>-E<sub>2</sub>, indskrænkes fredningen til alene at angå forbud mod bebyggelse, anbringelse af boder, skure, master eller andre skæmmende indretninger. F.s.v. angår den sydlige del af den vestlige bræmme, der kun har en bredde af 30 meter, gælder yderligere den særlige bestemmelse, at såfremt ejeren måtte påbegynde grusgravning i den del af ejendommen, som ligger umiddelbart vest for denne 30 meters bræmme, har han pligt til på denne bræmme at plante et hegn i hele bræmmens længde og i en bredde af 10 meter regnet fra bræmmens vestlige kant. Hegnet skal bestå af 2 rækker hvidgran, som plantes langs bræmmens vestlige skel. Øst for disse træer skal der plantes egetræer. Når egetræerne har nået tilstrækkelig højde til at dække udsigten til grusgraven, må ejeren fælde hvidgranerne og erstatte disse med egetræer.

Ved afdrift af de på den østlige bræmme værende nåletræsbeplantninger må der kun ske nyplantning af det afdrevne areal udenfor en bræmme på 5 meter regnet fra Hærvejens østlige kant.

Den erstatning, der bliver at tilkende ejeren i anledning af fredningen, vil være at fastsætte dels under hensyn til fredningen af en bræmme på begge sider af Hærvejen, dels under hensyn til det heri indeholdte forbud mod gravning efter grus og påbudet om opførelse af hegn og egeplantning.

Nævnet har ved besigtigelse konstateret, at der på ejendommen vest for Hærvejen findes en ret stor grusgrav, hvorfra der er bortgravet temmelig store mængder grus. Da det må antages, at der på ejendommen, som iøvrigt for tiden drives som landbrug, forefindes en del grus, har nævnet anmodet statsgeolog dr. phil. Keld Milthers om at foretage en undersøgelse. Statsgeologen har i erklæring af 13. januar 1958 bl. a. anført, at gruset i den eksisterende grusgrav viste sig at indeholde skiftende lag med tæt pakkede sten af indtil håndstørrelse og lag af stenfrit sand. Det hedder videre i erklæringen:

"----- Gruset synes at være af nogenlunde ensartet karakter



fra den store grusgrav hen imod Hærvejen i den sydlige del af denne ejendom, hvor fredningsbæltet skærer gruspartiet. Selv om grusbæltet smalner til hen imod Hærvejen, og selv om dybden af gruslaget også må formodes at blive mindre og mindre i denne retning, vil der dog være en hel del grus, som formentlig også vil indeholde nogenlunde samme mængde sten i forhold til sandet, som forefindes i grusgraven. Udstrækningen af gruset langs med selve Hærvejen er ca. 70 meter, hvoraf dog en del ligger nede i dalen langs med skovkanten..... Det kan være vanskeligt at bedømme værdien af grusarealerne, eftersom en meget væsentlig del af problemet er, hvordan afsætningsmulighederne er,... hvilket i høj grad må bero på lokalt skøn. Da de arealer, som ikke udnyttes til grusgravning jo fortsat har deres landbrugsværdi, vil det være urimeligt at betale gruset efter det fulde rumindhold...."

Samtlige omstændigheder taget i betragtning, herunder at der på arealet findes en større grusgrav, og at det må antages, at ejeren fremdeles har interesse i at udnytte dette grusmateriale, herunder det grus, som måtte forefindes i det fredede areal, findes erstatningen for fredningen i det hele og forpligtelsen til opførelse af hegn m.v. skønsmæssigt at kunne fastsættes til 8000.- kr. Da pant haverne i ejendommen ikke har nedlagt påstand på andel i erstatningen, vil hele erstatningen være at udbetale til ejeren.

Ad matr. nr. 1a Kovtrup by, Hammer sogn:

Ejeren, gårdejer Svend Jensen, er gjort bekendt med, at den påtænkte fredning angår en 100 meter bred bræmme regnet fra Hærvejens midte, hvor fredningen af de inderste 60 meter, regnet fra Hærvejen, skulle omfatte forbud mod beplantning, bebyggelse, anbringelse af boder, skure, master og lignende skæmmende indretninger, forbud mod ændring i terrainformerne, herunder gravning efter sten, ral, grus, sand etc., medens fredningen af de yderste 40 meter alene skulle være forbud mod bebyggelse, anbringelse af boder, skure, master og lignende skæmmende indretninger.

Ejeren har protesteret mod fredningen og oplyst, at han har påtænkt at lade det pågældende areal udstykke til sommerhusbebyggelse. Han har påstået sig tilkendt en erstatning på 7000,00 kr.

Det bemærkes, at en del af det areal, som er omfattet af fredningen, er behæftet med fredskovsforpligtelse.

Nævnet er enig i, at en bræmme på 100 meter regnet fra Hærvejens midte fredes således, at der på denne bræmme ikke må opføres bygninger, anbringes boder, skure, master eller andre skæmmende indretninger, samt at en bræmme på 60 meter regnet fra Hærvejens midte yderligere fredes således, at dette areal stedse skal henligge i den nuværende tilstand, således at de under dyrkning værende arealer fortsat må dyrkes som hidtil, men at arealerne ikke må beplantes, bortset fra nyplantning ved afdrift, at der ikke må foretages ændring i terrainformerne, herunder gravning efter sten, ral, grus, sand etc.

Under hensyn til, at en del af arealet er pålagt fredskovsforpligtelse, således at bebyggelse kun må finde sted på en del af arealet, findes erstatningen skønsmæssigt at kunne fastsættes til 600.- kr. Da pant haverne i ejendommen ikke har nedlagt påstand på andel i erstatningen, vil hele erstatningen være at udbetale til ejeren.

Ad matr. nr. 1d Kovtrup by, Hammer sogn:

Nævnet har ført forhandling med ejerne af ejendommen,

1) forstander Bertel Thagård Nielsen, Vejlbj Munkegård, Røjle st., 2) gårdejer Poul Thagård Nielsen, højle skov pr. Strib, og 3) fru Signe Thagård Pedersen, Heden, sidstnævnte repræsenteret ved Bertel Thagård Nielsen. I erklæring af 11. marts 1958 har ejerne erklæret, at de mod erstatning på 2500,00 kr. intet har at indvende imod, at der pålægges ejendommen følgende fredningsbestemmelser:

- 1) Det areal, der kaldes "Mellembanken", og som er beliggende vest for Hærvejen, og som på kortet er betegnet med bogstaverne J<sub>2</sub>-K<sub>2</sub>-L<sub>2</sub>-M<sub>2</sub>-N<sub>2</sub>-O<sub>2</sub>-P<sub>2</sub>-Q<sub>2</sub>, skal bevares i den nuværende tilstand som lyngbevokset areal. Der må på arealet ikke foretages nogen form for opdyrkning eller tilplantning, og der må ikke ske indgreb i den naturlige vegetation. Dog må en begrænset lyngslagning foretages, og arealet må som hidtil anvendes til græsning.
- 2) En bræmme på begge sider af Hærvejen på 60 meter regnet fra Hærvejens midte fredes således:

- a) den brømme, som er beliggende øst for Hærvejen, og som omfatter et lyng og purbevokset areal med gamle hjulspor, skal henligge som hidtil. Afdrift er tilladt, men i så fald må nyplantning ikke finde sted.
- b) Den brømme, som er beliggende vest for vejen, og som er bevokset med nåletræer, skal henligge som hidtil, dog med følgende tilføjelser:

Det på kortet med bogstaverne Q<sub>2</sub>-P<sub>2</sub>-R<sub>2</sub>-S<sub>2</sub> angivne areal, hvoraf en mindre trekant ligger udenfor den vestlige brømme, skal afdrives, når de der værende graner når juletræs højde (2 meter), og nyplantning må herefter ikke finde sted. Arealet skal herefter henligge som lyngareal og er fredet som de øvrige arealer. Den nord for dette areal værende mindre trekant, som på kortet er betegnet med bogstaverne S<sub>2</sub>-h<sub>2</sub>-U<sub>2</sub>, og er bevokset med ældre nåletræer, må i tilfælde af afdrift ikke beplantes og skal efter afdrift henligge som lyngareal og fredes som de øvrige arealer. I tilfælde af afdrift på de øvrige arealer på denne brømme må nyplantning ikke ske i en afstand af 5 meter fra Hærvejens vestlige skel.

For samtlige på denne ejendom fredede arealer gælder der forbud mod bebyggelse, anbringelse af boder, skure, master eller andre skæmmende indretninger. Der må ikke foretages beplantning udover den foran nævnte nyplantning efter afdrift. Der må ikke graves efter sten, ral, grus, sand eller lignende, ligesom der ikke må foretages ændringer i terrainformerne.

Bevoksningen omkring den på den østlige brømme beliggende gravhøj skal fældes i et sådant omfang, at gravhøjen er synlig fra Hærvejen. Stenkisten ved Skjern å skal bevares i uforandret tilstand.

Nævnet er enig i, at fredningen på denne ejendom gennemføres overensstemmende med det foran anførte, og nævnet finder, at en erstatning på 2500,00 kr. skønnes rimelig for den omhandlede fredning. Da panthaverne ikke har nedlagt påstand på andel i erstatningen, vil hele erstatningen være at udbetale til ejerne.

Selvsåede træer på de fredede lyngarealer kan fjernes ved fredningsnævnets foranstaltning.

Under hensyn til, at fredningen skønnes at være af inter-

esse for almenheden, vil erstatningerne være at udrede med  $\frac{2}{3}$  af statskassen og  $\frac{1}{3}$  af Skanderborg amt."

Konklusionen er sålydende:

"Ad selve Hærvejen:

Det på kortet indtegnede stykke af Hærvejen, gående i retning nord-syd fra hovedvejen fra Nørre Snede til Tørring til amtsskellet mod Vejle amt, hvilket vejstykke iøvrigt er en offentlig vej, fredes således, at vejen fortsat skal henligge i dens nuværende bredde som en eensporet, gruset vej, dog med ret til grusmæssig vedligeholdelse i nødvendigt omfang.

Ad samtlige ejendomme:

matr. nr. 1c, 3a, 3c og 6a Hundshoved by, Nørre Snede sogn, 1a, 1d, 3a, 3c og 5 Kovtrup by, Hammer sogn:

A.

På samtlige disse ejendomme fredes - med de nedenfor anførte tilføjelser og ændringer - langs begge sider af Hærvejen en bræmme på 60 meters bredde, regnet fra Hærvejens midte, hvilket areal er angivet på vedhæftede kort. Fredningen har følgende indhold:

1.

Arealet skal henligge i den nuværende tilstand. De under dyrkning værende jordstykker kan således fortsat dyrkes, men må ikke beplantes med træer eller buske. Beplantede arealer må afdrives, og nyplantning finde sted bortset fra nedenfor anførte særlige bestemmelser.

2.

De arealer, der på kortet er angivet som lyngbevoksede, må ikke opdyrkes eller tilplantes, ej heller gødes eller tilsås med kulturplanter, ligesom der ikke må foretages indgreb i den naturlige vegetation, idet de fremdeles skal henligge som lyngarealer. Begrænset lyngslagning og græsning må finde sted som hidtil. Selvsåede træer på de fredede lyngarealer kan fjernes ved fredningsnævnets foranstaltning.

3.

Der må ikke ske bebyggelse af nogen art, ligesom der ej heller må opstilles boder, skure, master eller andre skæmmende indretninger.

4.

Der må ikke foretages ændringer i terrainformerne, og der må ej heller foretages gravning efter sten, sand, grus, ral eller lignende.

B.

For de enkelte ejendomme gælder tillige nedenfor nævnte fredningsbestemmelser:

Matr. nr. 3a Hundshoved by, Nørre Snede sogn:

- a) De under A 1-4 nævnte bestemmelser udvides f.s.v. angår den østlige bræmme til at omfatte et areal på 120 meters bredde, regnet fra Hærvejens midte i en strækning af 160 meter mod syd fra ejendommens nordre skel. Arealet er på kortet betegnet med bogstaverne A-B-C-D-
- b) På de områder af ejendommen, hvor der iflg. kortet findes nåletræer ud til Hærvejen, må der i tilfælde af afdrift ikke foretages nyplantning nærmere end 10 meter fra vejens midte.

Matr. nr. 1c Hundshoved by, Nørre Snede sogn:

- a) Opførelse og ændringer af bygninger må i den vestlige bræmme finde sted i det omfang, dette er nødvendigt af h.t. landbrugets drift, dog således at bygningernes udseende og beliggenhed forinden skal godkendes af fredningsnævnet.
- b) De under A 1,3 og 4 omhandlede fredningsbestemmelser udvides til tillige at omfatte et sydvest for de nuværende bygninger beliggende firkantet areal, som på kortet er betegnet med bogstaverne G-K-L-H.
- c) Det øst for ejendommens bygninger og lige op til Hærvejen værende trekantede jordstykke, betegnet med bogstaverne M-N-J, som er bevokset med græs, og hvor der findes tydelige hjulspor, skal stedse henligge uberørt og må således hverken dyrkes, beplantes eller bebygges.
- d) De under A 2, 3 og 4 omhandlede fredningsbestemmelser udvides tillige til at omfatte:
  - 1) et på ejendommen værende lyngareal, beliggende øst for Hærvejen, og som for størstedelen udgør skråningen ned mod Dybdal bæk. Arealet, som har en størrelse af ca. 1,8 ha, er på kortet betegnet med bogstaverne J-O-P-Q-R-Ø-S.
  - 2) Et på ejendommen værende lyngareal, beliggende vest

for Hærvejen, og som udgør en del af skråningen ned mod Dybdal bæk, og en del af arealet ovenfor skråningen. Arealet, som har en størrelse af ca. 2,2 ha, er på kortet betegnet med bogstaverne S-T-U-L-K-G-J.

Ad matr. nr. 3c Hundshoved by, Nørre Snede sogn:

På arealet, der iøvrigt er omfattet af den almindelige fredningsbrømme, findes nåletræer ud til Hærvejen. Der må i tilfælde af afdrift ikke foretages nyplantning nærmere Hærvejen end 10 meter, regnet fra Hærvejens midte.

Ad matr. nr. 6a Hundshoved by, Nørre Snede sogn

3c og 5 Kovtrup by, Hammer sogn:

Fredningen angår et område, der med grænse mod nord følger skellet mod matr. nr. 1c Hundshoved by, Nørre Snede sogn, frem til Hærvejen og videre mod syd langs denne og her omfattende den under A nævnte brømme på 60 meter langs Hærvejen. Langs sydsiden af Dybdal følges overkanten af dalskråningen frem til et punkt 80 meter fra skellet mellem matr. nr. 3c og 5 Kovtrup by, Hammer sogn, hvorefter grænsen for det fredede areal går mod nord tværs over Dybdal til dennes nordside, hvor grænsen øst over og ovenfor skrænten følger nordsiden af de der værende lyngarealer. Det pågældende areal er på kortet betegnet med bogstaverne S-V-X-Y-Z-T.

Arealet fredes således, at den nuværende tilstand oprettholdes, og i tilslutning hertil skal følgende bestemmelser overholdes:

- 1) Der må intetsteds foretages afgravning, opfyldning eller planering.
- 2) De uopdyrkede og ikke-tilplantede arealer må ikke opdyrkes eller tilplantes; dette gælder således de tilstedeværende hedearealer langs Dybdalens nordside.
- 3) Der må på området ikke placeres nogen form for bebyggelse, ej heller skure, boder, master eller andre skæmmende indretninger.
- 4) Allerede tilplantede arealer kan ved afdrivning atter tilplantes, dog med undtagelse af en 10 meter bred brømme langs selve Hærvejen, hvor den naturlige vegetation skal kunne genindvandre uhindret.

Ad matr. nr. 3a Kovtrup by, Hammer sogn:

- a) De under A 1,2,3 og 4 omhandlede fredningsbestemmelser

udvides til tillige at omfatte den ved Dybdal bæk værende slugt, beliggende i ejendommens nordvestlige hjørne øst for Hærvejen. Arealet er på kortet betegnet med bogstaverne R-E-Ø.

- b) På de øst for Hærvejen beliggende arealer, hvor der ifølge kortet findes nåletræer, må i tilfælde af afdrift, nyplantning ikke finde sted i en brømme langs med Hærvejen i en dybde af 5 meter, regnet fra Hærvejens østlige skel.
- c) For den del af den øst for Hærvejen fredede brømme, som er beliggende vest for ejendommens bygninger, og som på kortet er betegnet med bogstaverne B<sub>2</sub>-C<sub>2</sub>-D<sub>2</sub>-E<sub>2</sub>, gælder alene de under A 1,3 og 4 nævnte fredningsbestemmelser, dog må beplantning med frugttræer finde sted.
- d) De under A 1-4 omhandlede fredningsbestemmelser indskrænkes f.s.v. angår de sydligste 100 meter af den vest for Hærvejen beliggende brømme til kun at omfatte en bredde af 30 meter, regnet fra Hærvejens midte. Der pålægges derhos det her nævnte areal, som på kortet er betegnet med bogstaverne T<sub>2</sub>-F<sub>2</sub>-G<sub>2</sub>-H<sub>2</sub>, følgende bestemmelse:

Såfremt ejeren måtte påbegynde grusgravning i den del af hans ejendom, som ligger umiddelbart vest for den foran nævnte 30 meter brømme, har han pligt til på denne brømme at plante et hegn i hele brømmens længde og i en bredde af 10 meter, regnet fra brømmens vestlige kant. Hegnet skal bestå af 2 rækker hvidgran, som plantes langs brømmens vestlige skel, og øst for disse træer skal der plantes egetræer, og når disse sidstnævnte træer har nået tilstrækkelig højde til at dække udsigten til grusgraven, må ejeren fælde hvidgranerne og erstatte disse med egetræer.

Matr. nr. 1a Kovtrup by, Hammer sogn:

- a) Den under A 3 nævnte fredningsbestemmelse udvides til at omfatte en øst for Hærvejen beliggende brømme på 100 meter, regnet fra Hærvejens midte.

Matr. nr. 1d Kovtrup by, Hammer sogn:

- a) De under A 2,3 og 4 nævnte fredningsbestemmelser udvides til at omfatte det vest for Hærvejen beliggende lyngbevoksede areal stort ca. 4,1 ha, som kaldes "Mellembanken", og som på kortet er betegnet med bogstaverne J<sub>2</sub>-K<sub>2</sub>-L<sub>2</sub>-M<sub>2</sub>-N<sub>2</sub>-O<sub>2</sub>-P<sub>2</sub>-Q<sub>2</sub>.

- b) Foruden de under A 1-4 nævnte fredningsbestemmelser pålægges der den umiddelbart øst for Hærvejen beliggende bræmme på 60 meters bredde, i hvilken der findes et lyng- og purbevokset areal med rester af gamle hjulspor og en gravhøj, den fredningsbestemmelse, at såfremt afdrift finder sted, må nyplantning overhovedet ikke foretages. Bevoksningen omkring gravhøjen skal dog inden eet år fra denne kendelses endelige stadfæstelse fældes, således at højen bliver synlig fra Hærvejen.
- c) Det på kortet med bogstaverne Q<sub>2</sub>-P<sub>2</sub>-R<sub>2</sub>-S<sub>2</sub> betegnede areal skal afdrives, når de på arealet stående grantræer har nået en højde af 2 meter. Nyplantning må herefter ikke finde sted, og arealet skal henligge som lyngareal, underkastede de A 2-4 nævnte fredningsbestemmelser.
- d) Der pålægges det nord for det under c) nævnte område beliggende areal, som på kortet er betegnet med bogstaverne S<sub>2</sub>-R<sub>2</sub>-U<sub>2</sub> den fredningsbestemmelse, at dette areal, som nu er beplantet med nåletræer, i tilfælde af afdrift ikke må beplantes eller tilsås, idet det efter afdrift skal henligge som lyngareal, underkastet de under A 2-4 nævnte fredningsbestemmelser.
- e) For de vest for Hærvejen beliggende arealer, som - bortset fra de ovenfor under c) og d) nævnte områder - nu er beplantet med nåletræer, må der i tilfælde af afdrift ikke foretages nyplantning i en afstand af 5 meter fra Hærvejens vestlige skel at regne.
- f) Den ved Skjernå beliggende stenkiste skal bevares i uforandret skikkelse.

Der tillægges følgende erstatninger:

- |  |             |
|--|-------------|
| 1) Ejeren af matr. nr. 3a Hundshoved by, Nørre Snede sogn, Hans Poulsen                                    | 1500,00 kr. |
| 2) Ejeren af matr. nr. 1c Hundshoved by, Nørre Snede sogn, fru Karen Kirstine Petrine Gustave Christiansen | 4500,00 kr. |
| 3) Ejeren af matr. nr. 3a Kovtrup by, Hammer sogn, Edvard Linus Kjeldsen                                   | 8000,00 kr. |
| 4) Ejeren af matr. nr. 1a Kovtrup by, Hammer sogn, Svend Jensen  | 600,00 kr.  |



5) Ejerne af matr. nr. 1d Kovtrup by, Hammer sogn,  
 Bertel Thagård Nielsen, Poul Thagård Nielsen  
 og fru Signe Thagård Pedersen 2500,00 kr.  
 Erstatningerne udredes med 2/3 af statskassen  
 og 1/3 af Skanderborg amt."

Sagen er forelagt overfredningsnævnet i medfør af naturfredningslovens § 19, stk. 3, hvorhos kendelsen er indanket af Hans Poulsen, Karen Petrine Gustave Christiansen ved Gustav Christiansen, Edvard Linus Kjeldsen og Svend Jensen.

Overfredningsnævnet har den 8. juli 1958 besigtiget de pågældende arealer og forhandlet med de ankende ejere og andre i sagen interesserede.

Der opnåedes mindelige ordninger med de 4 ankende lodsejere som nedenfor anført:

Hans Poulsen. Erstatningen forhøjes til 3000 kr. Hvis det læhegn af gran, der findes øst for vejen mellem de to skove, afdrives eller af andre grunde skal erstattes med et nyt læhegn, skal det være tilladt at anbringe dette på samme sted som det nuværende.

Karen Petrine Gustave Christiansen. Erstatningen forhøjes til 6000 kr.

Der gives tilladelse til ændring og ombygning af de eksisterende landbrugsbygninger, herunder stuehuset, og opførelse af nye bygninger til supplerende eller erstatning af de eksisterende. Nye bygninger skal anbringes omtrent der, hvor de gamle ligger.

Der gives tilladelse til fremførelse af en elektrisk ledning over vejen til gården.

Der gives tilladelse til i den eksisterende grusgrav øst for vejen at grave grus og sand til ejendommens eget brug.

Edvard Linus Kjeldsen. Erstatningen forhøjes til 11.000 kr.  
Svend Jensen. Erstatningen forhøjes til 1000 kr.

Da overfredningsnævnet iøvrigt kan tiltræde det i kendelsen anførte, vil denne være at stadfæste med de af det foranstående følgende ændringer. Et kort nr. Sk. 106 visende Hærvejens beliggenhed og grænserne for de fredede arealer er vedhæftet nærværende kendelse.

T h i b e s t e m m e s :

Den af fredningsnævnet for Skanderborg amt den 21. april 1958 afsagte kendelse vedrørende fredning af en del af Hærvejen

i Skanderborg amt stadfæstes med de af det foranstående følgende ændringer.

I erstatning udbetales følgende beløb:

gårdejer Hans Poulsen, Hundshoved pr. Nr. Snede.....	3.000 kr.
fru Karen Kirstine Petrine Gustave Christiansen, Hundshoved pr. Nr. Snede.....	6.000 "
gårdejer Edvard Linus Kjeldsen, Koutrup pr. Tørring...	11.000 "
gårdejer Svend Jensen, Koutrup pr. Tørring.....	1.000 "
forstander Bertel Thagård Nielsen, Vejlbj Munkegård, højle st.	
gårdejer Poul Thagård Nielsen, Røjle skov pr. Strib og	
fru Signe Thagård Pedersen, Heden Møllegård pr. Allested.....	<u>2.500 "</u>
	23.500 kr.

alt med renter  $4\frac{1}{2}\%$  p.a. fra den 21. april 1958 at regne, indtil betaling sker.

Erstatningsudgiften med renter udredes med  $\frac{2}{3}$  af statskassen og  $\frac{1}{3}$  af Skanderborg amtsfond.

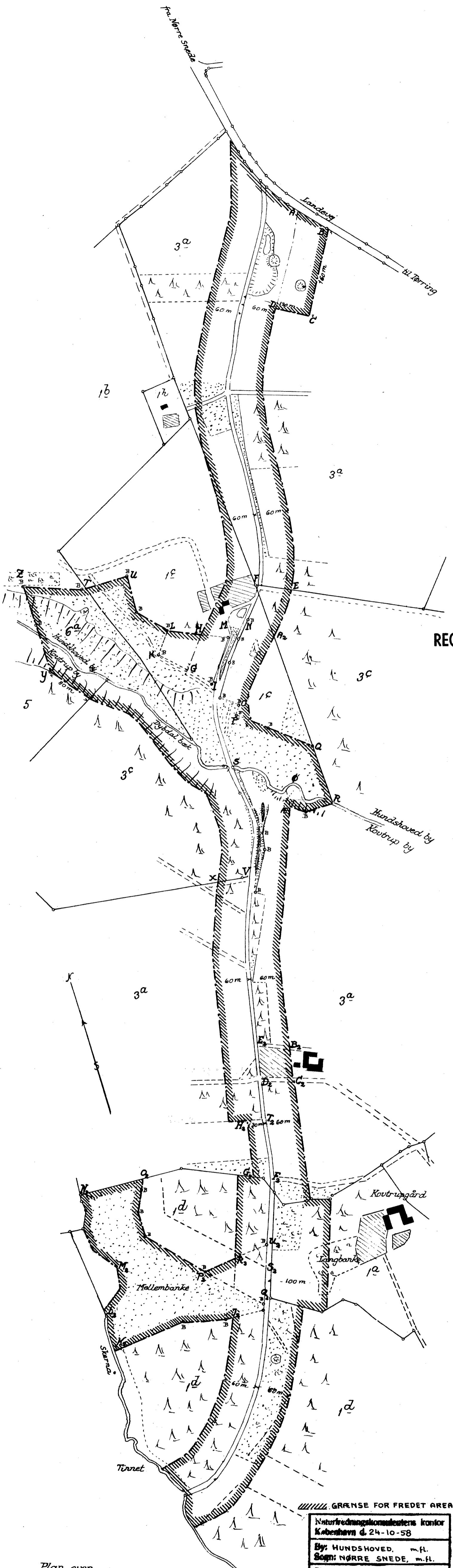
Udskriftens rigtighed bekræftes.



F. Grage

overfredningsnævnets sekretær

KORT>



REG. NR. 2392.000

REG. NR. 2392.000

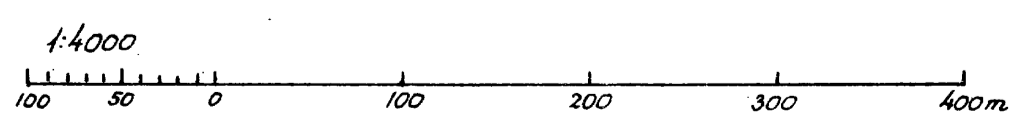
Plan over  
en del af  
Hævejen  
fra Viborg til Danevirke  
1:4000

Udfærdiget efter foreliggende kort  
og suppleret efter opmåling.  
Horsens i april 1958  
*J. Haldorf*  
Landinspektør

GRÆNSE FOR FREDET AREAL  
Naturfredningskomiteens kontor  
København d. 24-10-58  
By: HUNDSHOVED, m.fl.  
Sogn: NØRRE SNEDE, m.fl.  
Plan nr. Sk. 106

Signaturer

- B --- Betonskelpæl i servitutgrænse eller i bebudsgrænse
  - Servitutgrænse
  - ▨ udyrkede arealer - bevokset med lyng og gyvel
  - ▲ arealer bevokset med nåletræer
- Arealer uden signaturangivelse er opdyrket.




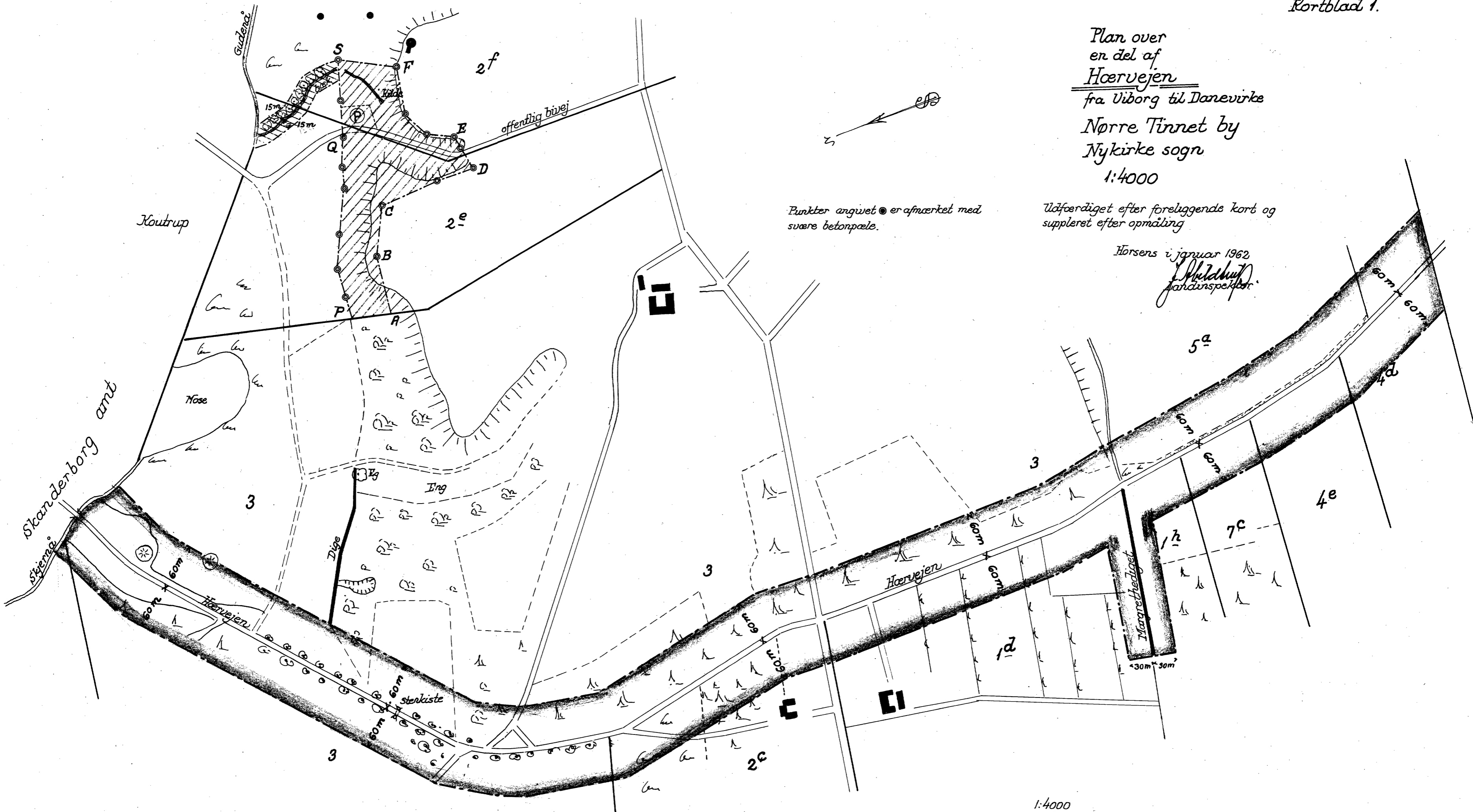
Plan over  
en del af  
Hørvejen  
fra Viborg til Danevirke  
Nørre Tinneth by  
Nykirke sogn  
1:4000

Udfærdiget efter foreliggende kort og  
suppleret efter opmåling

Horsens i januar 1962

*[Signature]*  
Jordinspektør

Punkter angivet ● er afmærket med  
svære betonpæle.



DISPENSATIONER>

**Afgørelser – Reg. nr.: 02392.00**

**Dispensationer i perioden: 14-02-1990 - 19-02-2003**

FREDNINGSNÆVNET FOR  
VEJLE AMTS NORDLIGE FREDNINGSKREDS  
RETTE I HORSENS 3. AFD.  
8700 HORSENS  
TLF. (05) 62 13 00 (KUN FORMIDDAG)

REG. NR.

Modtaget i  
Skov- og Naturstyrelsen  
19 FEB. 1990  
HORSENS, DEN 14. februar 1990

FA. NR. 253/1989

Landinspektørkontoret,  
Søgade 8 a,  
8740 Brødstrup.

Nævnets afgørelse kan efter naturfredningslovens § 58 indbringes for Overfredningsnævnet (adr. Amaliegade 13, 1256 København K) af bl.a. den, der har begæret fredningsnævnets afgørelse, og forskellige myndigheder.

Klagefristen er 4 uger fra den dag, afgørelsen er meddelt den pågældende klageberettigede.

En tilladelse kan ikke udnyttes før udløbet af klagefristen. Er klage iværksat, kan tilladelsen ikke udnyttes medmindre den opretholdes af Overfredningsnævnet.

Det tilføjes, at nævnets tilladelse ikke fritager for at indhente fornøden tilladelse fra andre myndigheder, og at forpligtelser ifølge tinglyste servitutter er forbeholdt.

Ifølge naturfredningslovens § 64 a bortfalder en tilladelse, der er meddelt af fredningsnævnet eller Overfredningsnævnet i henhold til kap. VI eller § 53, såfremt den ikke er udnyttet inden 5 år fra tilladelsens meddelelse. Dette gælder også andre tilladelser samt dispensationer, der er meddelt efter denne lov eller udstedt i henhold til loven, en fredningskendelse eller en fredningsbestemmelse.

Overfredningsnævnet ny adr.:  
Slotsmarken 15, 2970 Hørsholm

Matr. nr. 3 a Nr. Tinnet by, Øster Nykirke.

I en skrivelse hertil har De forelagt nævnet en sag om udstykning af den gårdejer Peter Jørgensen, Tinnetvej 70, 7173 Vonge, tilhørende ejendom, matr. nr. 3 a Nr. Tinnet by, Øster Nykirke, hvorved en parcel, stor 5 ha 3785 m<sup>2</sup> fraskilles ejendommen og afhændes til staten (Skov-og naturstyrelsen) til forening med matr. nr. 1 c smst.

Ejendommen ligger i landzone og omfattes af den rejste fredningssag af landskabet omkring Hærvejen og Rørbæk sø.

Vejle amt har i en over sagen indhentet udtalelse anført, at amtet er orienteret om, at den afstående parcel skal drives i overensstemmelse med fredningens intensjoner. Under denne forudsætning har amtet ikke haft fredningsmæssige indvendinger imod udstykningen.

I den anledning skal man meddele, at nævnet for sit vedkommende under den angivne forudsætning intet har at indvende imod udstykningen jfr. naturfredningslovens § 16, stk. 1.

Poul Holm  
suppl.

Kopi til: Give kommune

Vejle amt, fredningsafd. j.nr. 8-70-53-4-611-3-89

Danmarks Naturfredningsforening

Skov-og Naturstyrelsen

Miljøministeriet

Skov- og Naturstyrelsen

J.nr. SN 12 11/10-0006

Akt. nr. 9

BH.

SCANNET

Vejle Amt  
Teknik og Miljø  
Landskabsgruppen  
Damhaven 12  
7100 Vejle

Domhusgade 24  
6000 Kolding  
man-tor 9-15, fre 8-14  
Tlf. 75 52 28 00  
Fax 75 52 44 08

Modtaget i  
Skov- og Naturstyrelsen

20 MRS. 2003

Gennemvalg 75507111  
Lokal 5000

Nævnets j. nr. FVA 10/2003  
Deres j.nr. 8-70-21-5-625-3-03

## Hærvejen og Rørbæk Sø

19. marts 2003

### Ansøgning om tilladelse til opførelse af en medarbejderbolig til erstatning for ældre staldbygning

Sagen er indbragt for Fredningsnævnet ved Vejle Amts brev af 12. marts 2003, hvori det hedder:

#### "Ansøgning om nybyggeri

Fra Nr. Snede Kommune har vi den 23. januar 2003 modtaget en ansøgning fra fa. Brüel & Nørgaard Arkitekter MAA PAR om tilladelse til at opføre en tilbygning til udvidelse af en medarbejderbolig på Ole Trock-Jansens landbrugsejendom matr. nr. 1 g m.fl. Hundshoved By, Nørre-Snede. Adressen er Vejlevej 60, 8766 Nr. Snede.

Tilbygningen, etageareal ca. 75 m<sup>2</sup>, opføres ca. samme sted som en ældre, udtjent staldbygning, der således forudsættes fjernet.

Udover bl.a. vores tilladelse efter naturbeskyttelsesloven (skovbyggelinie) kræver nybyggeriet godkendelse fra Fredningsnævnet efter bestemmelserne i fredningskendelse af 27. september 1996 om fredning af landskabet omkring Hærvejen og Rørbæk Sø.

Efter aftale med såvel kommunen som ejeren forelægges ansøgningen hermed til Fredningsnævnets eventuelle godkendelse, j f. vedlagte kopi af ansøgningen med tilhørende sagsakter. Der vedlægges tillige oversigtskort 1:25000 og kopi af fredningskendelse (1 ud-drag).

Med henblik på vurdering af byggeprojektet i forhold til den eksisterende bebyggelses kulturhistoriske værdi har sagen været forelagt Horsens Museum. Museet har ikke haft indvendinger imod projektet.

Der skal heller ikke herfra rettes indvendinger imod projektet, idet nybyggeriet synes at være nøje tilpasset den eksisterende beboelsesbygning, både m.h.t. byggestil og materialevalg, herunder bl.a. tagdækning med strå.

Af hensyn til fremskredne planer for igangsætning af byggeriet har ejeren bedt os anmode om en hurtig behandling ved Fredningsnævnet, hvilket hermed sker, idet en godkendelse anses for ubetænkelig."

Om ejendommens beliggenhed henvises til vedlagte kortbilag.



### Fredningsnævnets afgørelse:

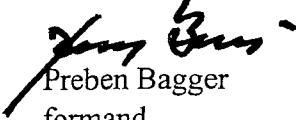
Under henvisning til det af Vejle amt anførte meddeler Fredningsnævnet i medfør af naturbeskyttelseslovens § 50, stk. 1, dispensation til det ansøgte, der ikke skønnes at stride mod fredningens formål.

Nævnets afgørelse kan påklages i overensstemmelse med reglerne i naturbeskyttelseslovens kapitel 12. Klage skal indgives skriftligt til Fredningsnævnet for Vejle amt, Domhusgade 24, 6000 Kolding, inden 4 uger fra den dag, afgørelsen er meddelt. Rettidig klage har opsættende virkning for den påklagede afgørelse, med mindre klagemyndigheden bestemmer andet.

Andre myndigheders tilladelse kan være nødvendig.

Kopi af denne skrivelse er sendt til Lise og Ole Trock Jansen, Strandvejen 318, 2930 Klampenborg, til Arkitekter MAA, Brüel & Nørgaard, Langebækgaard, 4772 Langebæk. til Nr. Snede kommune, Teknisk Forvaltning, Bellisvej 2, 8766 Nr. Snede (j. nr. 2003-04-011), til Danmarks Naturfredningsforenings lokalkomite v/ formanden Kurt Lundsryd Jensen, Skovlunden 54, 7323 Give, til Danmarks Naturfredningsforening, Madsnedøgade 20, 2100 København Ø, til Friluftsrådet, Amtsformand Lars R. Petersen, Bjerrevej 91, 8700 Horsens, til Friluftsrådet, Scandiagade 13, 2450 København SV, og til Skov- og Naturstyrelsen, Haraldsgade 53, 2100 København Ø.

Med venlig hilsen

  
Preben Bagger  
formand

