

**Afgørelser – Reg. nr.: 02390.00**

**Fredningen vedrører: Stensgård Stengærder**

**Domme**

**Taksationskommissionen**

**Naturklagenævnet**

**Overfredningsnævnet**

**Fredningsnævnet**

**01-10-1957**

**Kendelser**

**Deklarationer**

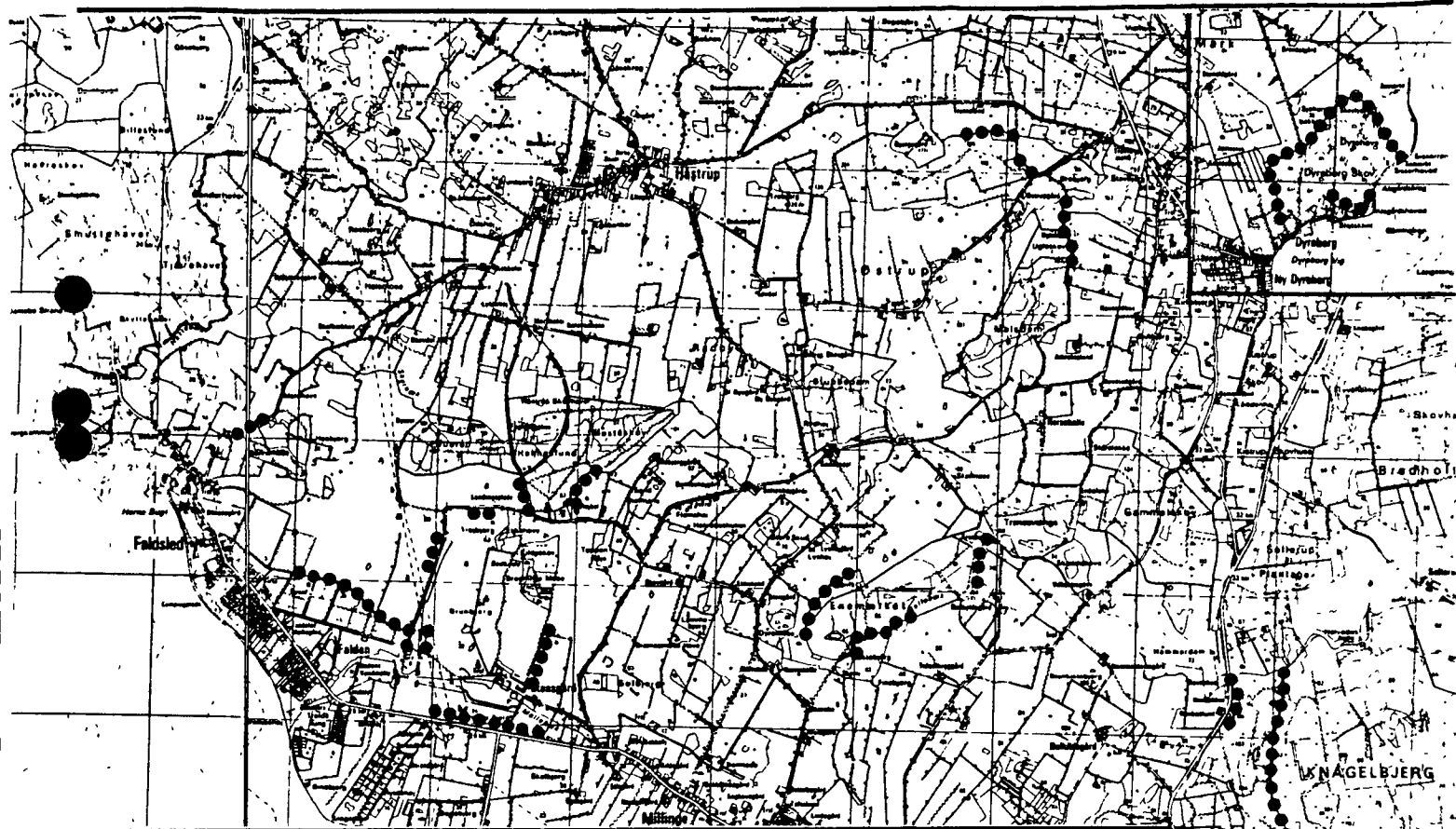
FREDNINGSNÆVNET>

Lokalitet: Stengærder på Stensgård

Kommune: Fåborg

Sogn : Svanninge

Reg. nr.: 431-09-04

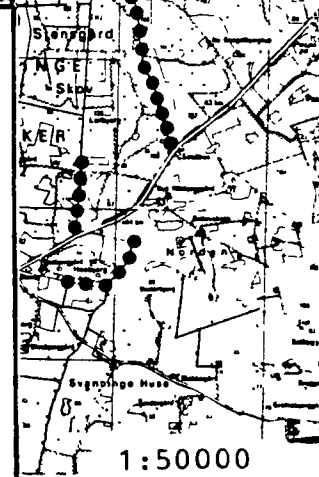


Ejer : Privat

Areal :

Fredet : Overenskomst 1/10-1957

Formål : Sikring af stendiger.



Indhold : Stendigerne må ikke fjernes eller ødelægges, ligesom der ikke må borttages sten derfra. Der må ikke pløjes eller graves så tæt ind til stendigerne, at disse udsættes for ødelæggelse.

Afskrift.

la m.fl. Stenagård hvd., Svanninge sogn  
mfl.

Annelder: Fredningsrådet for Svandberg  
amtetrådskreds.

Stempel- og gebyrfri i medfør af lov nr. 140 af  
7. maj 1937 § 33.

FREDNINGSOVERENSKOMST

Undertegnede højesteretsadvokater Bert Jensen og direktør Otto Olsen tilbyder herved som eksekutorer i boet efter afdøde godsejer Michael Thomas Hansen at frede de stengårde, der er helt eller delvis beliggende på den boet tilhørende ejendom matr. nr. la, lb, lc, ld, le, lf, 2a, 2b Stenagård hovedgaard, Svanninge sogn, 9a, 11a, 11i, 17b, 23a, 23i, 29a, 31a, 5b, 67b, 5b, 7b, 7c, 11c, 14c, 22b, 23b, 23c, 23e, 24c, 35b, 36a, 37, 43a, 44a, 45a, 51 Killinge Østerby byer, Svanninge sogn, 1k og 17d Bøjden by, Horne sogn, 11c, 1a, 1k, 1c, 6a Dyreberg by, Horne sogn, 2a Østrupgaard, Haastrup sogn, 8c, 9b, 10b, 11b, 31b, 33b, 78a, 78b Svanninge by og sogn, 1g Bøjden by og sogn, 5k, 5l, 1f Falsled by, Svanninge sogn, 3a, 3b, 3c Enemærket, Svanninge sogn, 8d, 10f, 11c, 14c, 16f, 17c, 19d, 21b, 22d, 24b, 34 Haastrup by og sogn, 1a, 1b Østrupgaard, Haastrup sogn, 2c Østrup by, Haastrup sogn, 1b, 2b, 1c Skadelækkerne, Vester Høisinge sogn, 29b Killinge Østerby, Svanninge sogn, og som løber enten i ejendommens skel eller langs offentlig eller privat vej eller som hegn om skov, og som er angivet på nedennævnte kort. Stengårdene må herefter ikke fjernes eller ødelægges, ligesom der ikke må borttages sten derfra.

Fornåvdt det af hensyn til færdselsforholdene på godset eller godsets drift især er påkrævet at etablere nye eller påvise bestående adgangsåbninger til mark eller skov gennem stengårdene, skal dispensation fra foranstående fredningsbestemmelser blive meddelt i fornødent omfang.

Det er fra boets side en betingelse for fredningspligtens opretholdelse, at der ikke som følge af fredningen pålægges boet eller tidligere ejere af ejendommen nogen pligt til vedligeholdelse af stengårdene, der ikke måtte følge af hegnlovgivningens almindelige regler.

**aktens**

Det er fra boets side en betingelse for den vederlagsfri fredning, enten at de fredede stengårders tilstedeværelse ikke ved en eventuel fremtidig ekspropriation af ejendommen eller dele af denne ved ekspropriationserstatningens fastsættelse betragtes som en værdforringende egenskab ved ejendommen, eller at det beløb, hvortil værdiforringelsen af de eksproprierede arealer ansættes, ved ekspropriationen udbetales til ejeren som erstatning for fredningen.

Påtaleret tilkommer fredningsnævnet for Svendborg amt, som er berettiget til at lade overenskomsten lyse på ejendommen, ligesom nævnet er berettiget til at rette henvendelse til pantstaverne for at opnå, at disse rykker tilbage for overenskomsten.

De fredede stengårders beliggenhed på ejendommen vil nærmere blive angivet på et af en landinspektør på fredningsnævnets bekestning udfærdiget kort, der skal godkendes af ejeren, og som senere vil blive vedhæftet overenskomsten, ligesom en genpart af kortet ved nævnets foranstaltning vil blive henlagt i ejendommens akt på tinglysningakontoret.

København, den 8. august 1957.

Som eksekutorer i boet efter afdøde  
godsejer Michael Thomas Hansens  
Gert Jessen. Otto Olesen.

Foranstående fredningstilbud tiltrædes,  
Skifteretten i Haaborg, den 1. okt. 1957.  
Fog-Poulsen,  
kst.

Idet omstående fredningstilbud modtages, begæres overenskomsten tinglyst. Med hensyn til foranstående servitutter, byrder og hæftelser henvises til ejendommens blad i tingbogen.

Fredningsnævnet for Svendborg Amt den 1 okt. 1957.  
Fog-Poulsen,  
suff.

Foranstående Fredningstilbud tiltrædes.  
Hillinge den 2-10-57

R.J. Davidsson Medlem for Svanninge Sogn.  
Horne den 3-10-57  
Kristoffer Fleug.

"Trente Mølle" 4.7/10-57  
A. Chr. Trentel-Hansen.

Vester Høisinge den 14-10-1957  
Lars Peter Larsen.

K.G. Larsen.

Undertegnede eksekutorer i boet efter afdøde godsejer Michael

Thomas Hansens be godkender herved vedhæftede kort over de i henhold til  
nævrende deklaration frede stendiger, idet dog bemærkes:

- 1) det på matr. nr. 1a Stensgaard hovedgård, Svanninge sogn, beliggende  
med 1) mærkede stendige ønskes ikke indergivet fredning
- 2) det vestgrunden af matr. nr. 78a og 78b af Svanninge by og sogn læ-  
bende stendige, mærket 2) undergives kun fredning i det omfang, det  
tilhører ejeren af matr. nr. 78a og 78b.

København, den 7. februar 1958.

Gert Jessen, Otto Olesen.

Foranstående påtegning af 7. februar 1958 tiltrædes.

Skifteretten for Faaborg Købstad og Salling  
herred, den 25. februar 1958.

Fog-Poulsen,  
est.

Nævrende fredningsoverenskomst begøres tinglyst, idet der  
med henyn til foranstående servitutter, byrder og hæftelser henvises til  
ejendommens blad i tingbogen.

Fredningen vedrører ifølge vedhæftede kort kun matr. nr.  
1a og 1d Stensgaard Hovedgaard, Svanninge sogn, matr. nr. 2a, 11a, 23a,  
29b Hillinge og Soterby byer, 1f Falsled by, 31b, 78a, 78b, Svanninge by,  
3a, 5b, 3c Enemarket, alt af Svanninge sogn, 1a1 Sætrupgaard Hovedgaard,  
Haastrup sogn, og 1a og 1b Dyreborg, Horne sogn.

Fredningsnævnet for Svendborg amtsrådskreds,  
den 26. februar 1958.

Fog-Poulsen,  
supp.

Indført i Dagbogen for Retskreds Nr. 37  
Faaborg Købstad og Salling Hrd. m.v.  
d. 26. Feb. 1958.

Lyst. Tingbog: Bd. Svanninge IV Bl. 1324, 1341, 1325, 1331, 1326  
1335.

Fog-Poulsen,  
est.

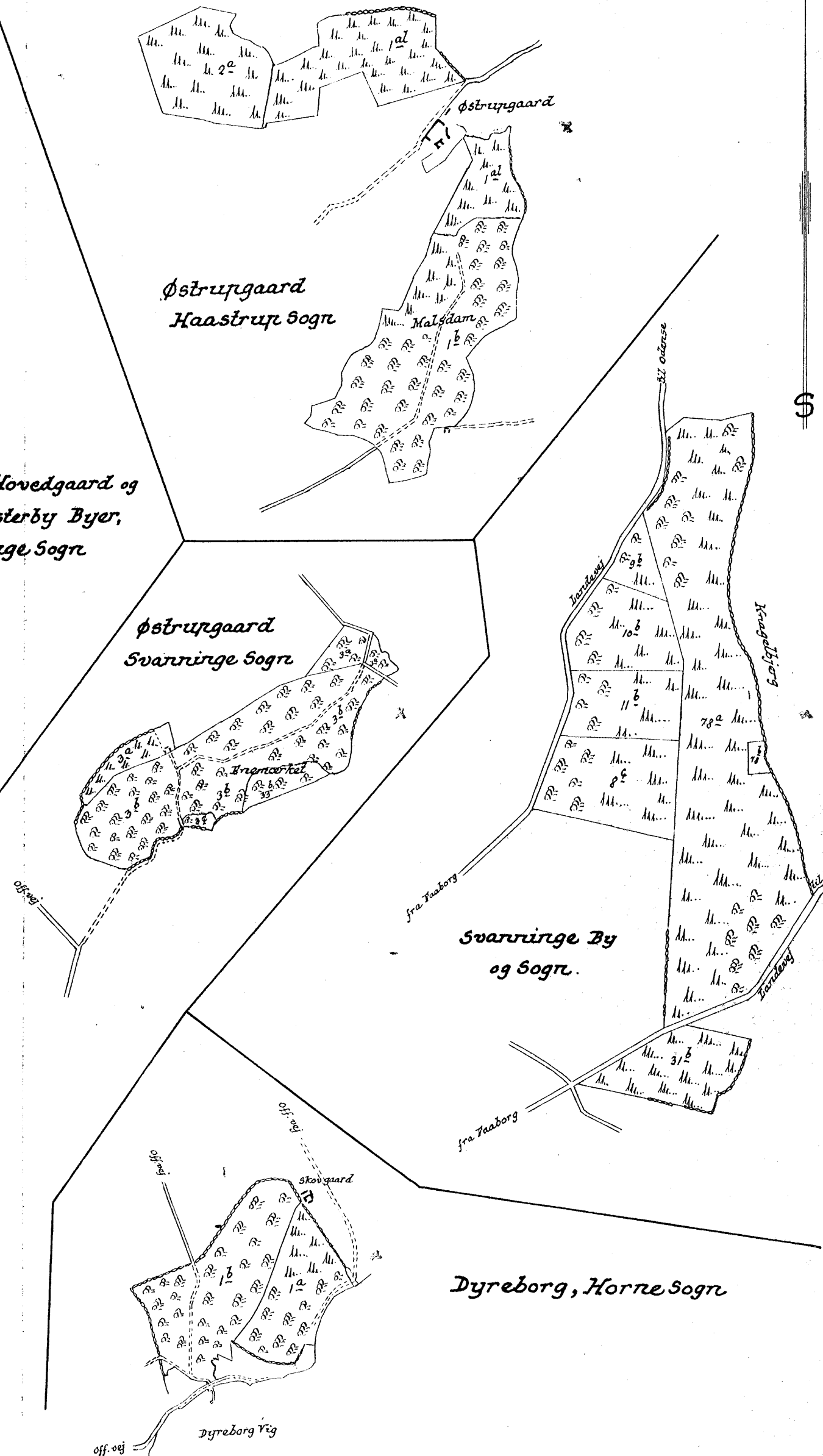
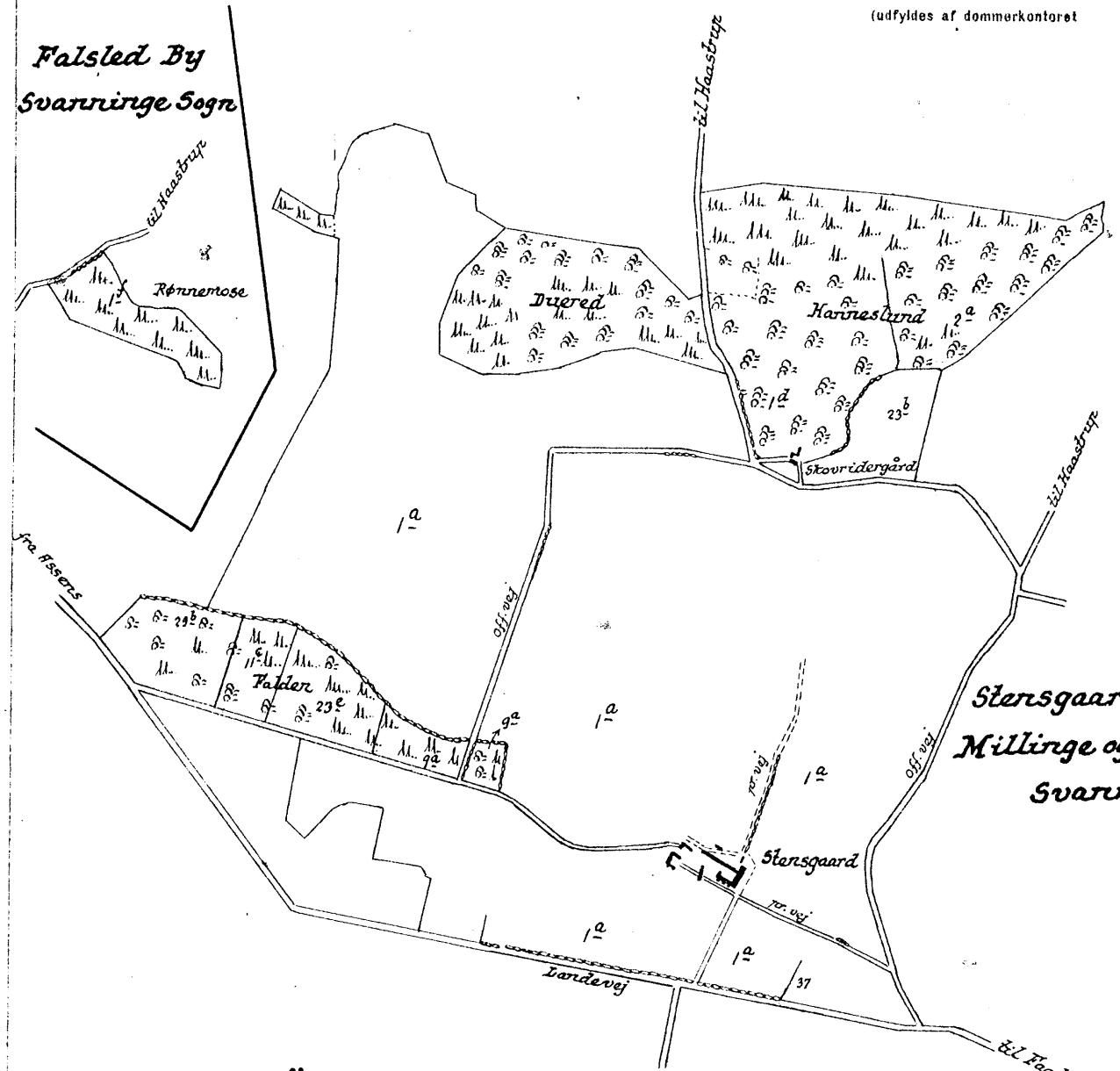
-----00000-----

Afskriftens rigtighed bekræftes:

Fredningsnævnet for Svendborg amt, den 26. juni 1958.

*Jeg*

KORT>



„Stensgaard“

- Matr.nr. 1<sup>a</sup> og 1<sup>b</sup> Stensgaard Hovedgaard, Svarringesogn
- matr.nr. 9<sup>a</sup>, 11<sup>c</sup>, 23<sup>a</sup> og 29<sup>b</sup> Millinge og Østerby Byer, Svarringesogn
- matr.nr. 1<sup>d</sup> Falsled By, Svarringesogn
- matr.nr. 31<sup>b</sup>, 78<sup>a</sup> og 78<sup>b</sup> Svarringes By og Sogn
- matr.nr. 3<sup>a</sup>, 3<sup>b</sup> og 3<sup>c</sup> Østrupgaard Hovedgaard, Svarringesogn
- matr.nr. 1<sup>a</sup> Østrupgaard Hovedgaard, Haastrup Sogn
- matr.nr. 1<sup>a</sup> og 1<sup>b</sup> Dyreborg, Horne

Sallinges Herred  
Svendborg Amt

Udfærdiget i året 1957 til brug ved tinglysning af deklaration om fredning af stengårde.  
Jørgen Sinderum  
Landinspektør

Målforshold 1:20.000

Signatur for stengårde

At denne kort-genpart er nøjagtig genpart af det originale kort vedrørende ejendommen

attesteres herved:

NEVn:

19

d.

mitr. nr.

Bestillingsformular

Y. 2 fløj



DISPENSATIONER>

**Afgørelser – Reg. nr.: 02390.00**

**Dispensationer i perioden: 01-07-1987**

FREDNINGSNÆVNET

FOR

FYNS AMTS SYDLIGE FREDNINGSKREDS

Egensevej 15 - Telefon (09) 21 1693

Modtaget!  
Skov- og Naturstyrelsen

- 6 JULI 1987

REG. NR.

02390.000

5700 SVENDBORG, den 1/7 1987

Journal nr.: Frs. 127/1987

Man har d.d. tilskrevet Geomasters, Overgade 32, 5000 Odense C., således:

I et hertil indsendt andragende vedlagt projektplan har Geomasters ansøgt om fredningsnævnets tilladelse til at krydse 2 fredede stengårder på Stensgård Gods med et telekabel. Desuden ønskes parallelføring over en strækning af ca. 1700 m. Det er oplyst, at krydsningen af det fredede stengærde ved landevej 601, Assens-Fåborg sker ved, at kablet skydes under. Krydsningen af det fredede stengærde ved matr. nr. 1-i Østerby by, Svanninge sker i eksisterende ca. 5 m brede åbning.

Efter naturfredningslovens § 34 er nævnets tilladelse her- efter nødvendig.


Nævnet har om sagen brevvekslet med Fyns amtskommunes landskabsafdeling, der i skrivelse af 16. juni 1987 har udtalt: "at landskabsafdelingen ingen indvendinger har imod ansøgte krydsning og parallelføring med fredede stengårder på Stensgård Gods.

Da krydsningerne foretages heenholdsvis i en åbning i diget og ved at skyde kablet ind under diget, og parallelføringen sker i en afstand af 3 m fra diget, skønner landskabsafdelingen, at diget ikke tager skade ved ansøgte kabelnedlægning."

Foranlediget heraf meddeler fredningsnævnet herved den ansøgte tilladelse på betingelse af, at planen nøje følges, og at eventuelle beskadigelser udbedres under sagkyndig medvirken.

Nævnet har underrettet den stedlige kommunalbestyrelse, Fyns amtskommunes landskabsafdeling m.fl., der inden 4 uger kan indbringe nævnets afgørelse for Overfredningsnævnet, om foranstående.

Tilladelsen kan ikke udnyttes før efter udløbet af ankefristen, 4 uger, jfr. naturfredningslovens § 58 stk. 5.

  
S. Raunholt  
fung. formand

÷ FOTO JH