

**Afgørelser – Reg. nr.: 02388.02**

**Fredningen vedrører: Margretelund**

**Domme**

**Taksationskommissionen**

**Naturklagenævnet**

**Overfredningsnævnet**

**Fredningsnævnet**

**17-02-1958**

**Kendelser**

**Deklarationer**

FREDNINGSNÆVNET >

Matr. nr. 29c, Dronninglund  
hovedgård, Dronninglund sogn.

Anmelder:  
Fredningsnævnet for Hjørring  
amtsrådsreds.

F r e d n i n g s d e k l a r a t i o n .

---

Til sikring af de på Dronninglund kommunes ejendom matr. nr. 29c, Dronninglund hovedgård, Dronninglund sogn, beliggende gravhøje 915:106 og 915:109 mod beskadigelser ved grustagning i kommunens på samme matr. nr. syd for gravhøjene beliggende grusgrav samt for at sikre højenes landskabelige enhed og landskabelige virkning, freder undertegnede Dronninglund sogneråd på Dronninglund kommunes vegne herved i medfør af § 1, stk. 2, i lov om naturfredning nr. 140 af 7. maj 1937 med bindende virkning for nuværende og fremtidige ejere et 33.300 m<sup>2</sup> stort areal af bemeldte ejendom omkring og imellem disse gravhøje i det omfang som vist med en enkelt skra-veret bræmme på vedhæftede kort i 1:2000, hvor arealet er opdelt i områderne A, B og C.

Grænserne for område A - omkring og nord for gravhøj 915:106 - er følgende:

Mod syd: Den nuværende grusgravs nordlige øverste kant.

Mod vest: Matr. nr. 29d's og 29a's østre skel.

Mod Nord: Det i omtrent øst - vestlig retning løbende vejspor, beliggende ca. 140 meter nord for fredningsstenen på høj 915: 106.

Mod øst: En ret linie, løbende i omtrent nord-sydlig retning, ca. 36 meter øst for fredningsstenen på den nævnte høj.

Grænserne for område B - mellem gravhøjene - er følgende:

Mod syd: Den nuværende grusgravs nordlige øverste kant.

Mod vest: Område A's østgrænse som foran angivet,

Mod nord: Det foran angivne vejspor.

Mod øst: En ret linie løbende i omtrent nord - sydlig retning, 108 meter øst for og ca. parallelt med område A's østgrænse.

Grænserne for område C - omkring og nord for gravhøj 915:109 - er følgende:

Mod syd: Den nuværende grusgravs nordlige øverste kânt, idet der dog

1. vest, syd og øst for højen 915:109 ved påfyldning af afrømningsjord, hvilken påfyldning foretages, efterhånden som materialet under den sløjfede høj 915:110 graves af, dannes et vandret forterræn på fra ca. 2 m til ca. 7 m uden om højen således som nærmere fastsat ved målinger fra fredningsstenen på højen, hvilke målinger er indtegnet på vedhæftede, af landinspektør Gustav Barfod, Dronninglund, udarbejdede detailkort,

2. i det skarpe hjørne af grusgraven ca. 20 m nordvest for fredningsstenen på højen 915:109 påfyldes afrømningsjord, således at hjørnet rundes af, alt som vist på det nævnte detailkort.

Mod vest: Område B's østgrænse som foran angivet.

Mod nord: Det foran nævnte vejspor.

Mod øst: En ret linie løbende fra et punkt beliggende 28,85 meter ca. øst til nord for fredningsstenen på højen 915:109 i omtrent nord - sydlig retning til det nævnte vejspor imod nord.

Grænserne for de fredede områder A, B og C er i terrænet afmærket med hedrammede betonpæle.

Grusgravningen mod det fredede areal skal stedse holde en hældning, ikke stejlere end 1:1,5.

Fredningen, for hvilken der ikke ydes erstatning, har følgende omfang:

Tilstanden på det fredede areal må ikke forandres, men arealet skal henligge på samme måde som hidtil.

Det må som følge heraf ikke opdyrkes eller yderligere beplantes, ligesom det ikke må bebygges. Den på arealet værende naturlige vegetation skal bevares som sådan.

Der må ikke på arealet foretages gravning af sten, grus, sand eller ler. Egentlig afgravning eller påfyldning af det naturlige jordsmon eller henkastning af affald herpå må ikke finde sted.

Der må ikke på arealet anbringes master, boder, skure eller andre indretninger, der kan virke skæmmende.

Lodsejeren har iøvrigt ret til at benytte arealet på samme må-

de og i samme omfang som hidtil - derunder kan jagten udnyttes som hidtil.

Det skal dog være ejeren tilladt under iagttagelse af fredskovsplikten at fælde nåletræsbevoksningen på arealet og at foretage nyplantning af nåletræer, ligesom det uanset foranstående bestemmelser skal være ejeren tilladt i det på kortet med B mærkede område at grave grus, imod at al afrømnings-jorden lægges tilbage efterhånden som gravningen finder sted, således at dette område, efter at grusgravningen er ophørt, fremtræder som en naturlig sænkning i terrænet. Det er dog tilladt af afrømningsjorden at anvende de fornødne jordmængder til foretagelse af opfyldningen af det skarpe hjørne af grusgraven, beliggende nordvest for højen 915:109.

Denne deklaration vil være at tinglyse på matr. nr. 29c, Dronninglund hovedgård, Dronninglund sogn, med respekt af nu påhvillende servitutter, hvorom henvises til tingbogen.

Båtaleberettiget er ejeren, fredningsnævnet for Hjørring amtsråds-kreds og Nationalmuseet, hver for sig eller i forening.

Dronninglund sogneråd, den 5/2 1958.

P. Nørgård.

Emil Holst. Chr. Laustsen. Chr. Hansen. Knud Callisen.  
Vald. Larsen. Chr. Jensen. Svend Aage Nielsen. M. Mortensen.  
Th. P. Christensen. P. Christensen. Agathe Krogh.  
Th. Aaen. Bernhard Ree. Hans Jensen. Simon Nielsen.  
Otto Jacobsen. Alexander Jensen. Lars Eriksen.

Foranstående fredningsdeklaration modtages og godkendes herved.

Fredningsnævnet for Hjørring amtsråds-kreds,  
den 17. februar 1958.

Karsten.

Indført i dagbogen for retten i Sæby,  
den 18. februar 1958.

Lyst. Akt. M 698.

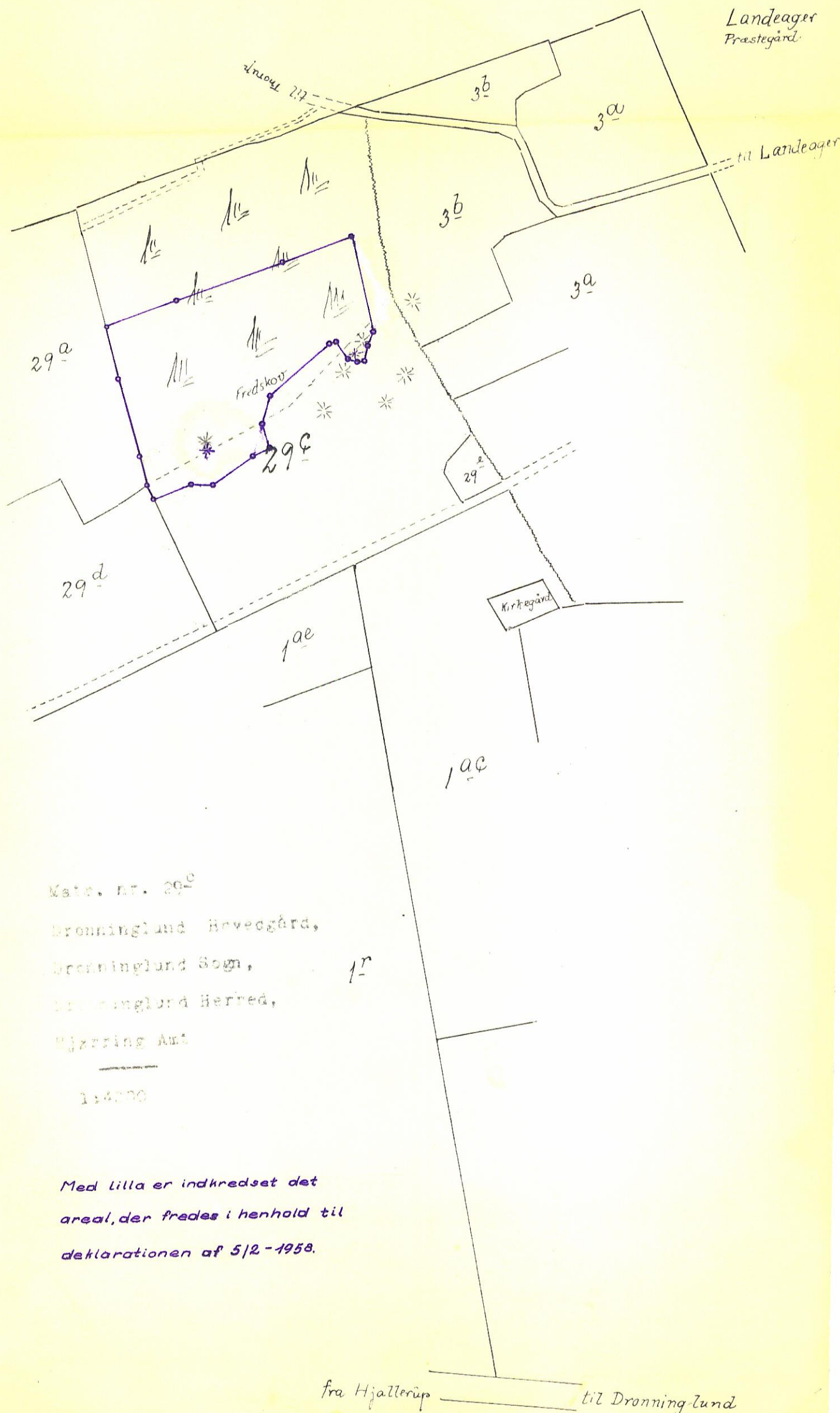
Harald Hansen.

-----  
Afskriftens rigtighed bekræftes.

FREDNINGSNÆVNET, den 19. juni 1962.  
FOR P.n.v.  
HJØRRING AMTSRÅDSKREDS

KORT >

Landeager  
Præstegård



Matrik. nr. 29<sup>o</sup>  
Dronninglund Hovedgård,  
Dronninglund Sogn,  
Dronninglund Herred,  
Hjerring Amt

1:4000

Med lilla er indkredset det  
areal, der fredes i henhold til  
deklarationen af 5/2-1958.

fra Hjallerup ————— til Dronninglund

DISPENSATIONER>

**Afgørelser – Reg. nr.: 02388.02**

**Dispensationer i perioden: 13-03-2001 - 10-04-2006**



Modtaget i  
Skov- og Naturstyrelsen  
14 MRS. 2001


Fredningsnævnet for Nordjyllands amt  
Badehusvej 17, 9000 Aalborg  
Telefon 96 30 70 00

Aalborg, den 13. marts 2001.

*Vedr.FS.6/2001: Anmodning om lovliggørelse af Lunderbjergbane, beliggende på matr. nr. 29c Dronninglund Hovedgaard, Dronninglund, der er omfattet af fredningsdeklaration af 5. februar 1958.*

Til orientering fremsendes hoslagt kopi af skrivelse af d.d. til Dronninglund Kommune, Rådhusgade 5, 9330 Dronninglund tillige med udskrift af nævnets protokol for den 7. marts 2001 i ovennævnte sag.

Med hensyn til påklage af afgørelsen henvises til klageanvisningen i skrivelseren.



Sortsøe Jensen

1. Egon Skjørbæk,
2. Finn Krogsgaard,
3. Nordjyllands Amt, Natur- og miljøkontoret,
4. Danmarks Naturfredningsforening, København,
5. Danmarks Naturfredningsforening v/ Lars Schönberg-Hemme,
6. Lunderbjerg Motocross Club v/ Kurt Nielsen, Sæbyvej 21, 9340 Aså.
7. Skov- og Naturstyrelsen.

**Skov- og Naturstyrelsen**

J.nr. SN 2001 - 121/14-0001  
Akt. nr.

4

*Fredningsnævnet for Nordjyllands Amt,  
Badehusvej 17, 9000 Aalborg,  
Telefon 96 30 70 00*

Dronninglund Kommune,  
Borgmesterkontoret,  
Rådhusgade 5,  
Postboks 85,  
9330 Dronninglund.

Aalborg, den 13. marts 2001

*Vedr.FS.6/2001: Anmodning om lovliggørelse af Lunderbjergbane, beliggende på matr. nr. 29c Dronninglund Hovedgaard, Dronninglund, der er omfattet af fredningsdeklaration af 5. februar 1958.*

Ved skrivelse af 29. januar 2001 har De indbragt ovennævnte sag for fredningsnævnet, der den 7. marts 2001 afholdt besigtigelse og forhandling i sagen. Kopi af forhandlingsprotokol vedlægges. Nævnet besluttede at meddele dispensation fra fredningsdeklarationen til det ansøgte projekt som anført i protokollatet.

Afgørelsen er truffet i medfør af naturbeskyttelseslovens § 50 og kan inden 4 uger påklages til Naturklagenævnet. Skriftlig klage indgives til fredningsnævnet. Tilladelsen må ikke udnyttes inden klagefristens udløb og bortfalder såfremt den ikke udnyttes inden 3 år.

Sortsøe Jensen.

Onsdag, den 7. marts 2001 kl. 10.45 afholdt Fredningsnævnet for Nordjyllands Amt besigtigelse og forhandling i

*FS. 6/2001: Anmodning om lovliggørelse af Lunderbjergbane, beliggende på matr.nr. 29c Dronninglund Hovedgaard, Dronninglund, der er omfattet af fredningskendelse af 5. februar 1958.*

Nævnet var mødt ved formanden, dommer Sortsøe Jensen, det amtsrådsvalgte medlem Egon Skjørbæk og det kommunaltvalgte medlem Finn Krogsgaard.

For Nordjyllands Amt, Natur- og miljøkontoret mødte Claus Riber Knudsen.

For Dronninglund Kommune mødte Bodil Bjørn.

For Danmarks Naturfredningsforening mødte Lars Schønberg-Hemme.

For Lunderbjerg Motocross Club mødte formanden Gunnar Sloth samt medlemmerne Kurt Nielsen, Henrik Klitgaard Jensen og Lars Michael Christensen.

Der fremlagdes skrivelse af 29. januar 2001 fra Dronninglund Kommune med lokalplan nr. 20-20.

Formanden orienterede om den på området hvilende fredningsdeklaration. Det fremgår af dennes ordlyd, at formålet med deklarationen er at sikre de to gravhøje mod beskadigelser ved grustagning samt at sikre højenes landskabelige enhed og landskabelige virkning. Der er i deklarationen sammenholdt med kortbilag fastsat grænser for fredningen, herunder at det også efter fredningen mod reetableringspligt skulle være tilladt i et område markeret som B beliggende mellem højeat grave grus i et areal mellem højene.

Der redegjordes for fredningens grænser og for gravning i det nævnte område B inden for fredningen. Den projekterede bane anlægges udelukkende på det tidligere grusgravsareal og kun i mindre omfang inden for fredningsgrænsen.

Repræsentanterne for Lunderbjerg Motocross Club orienterede yderligere om projektet. Der vil mod sydvest og sydøst - uden for fredningen - blive etableret støjvolde. Banen vil ikke få en størrelse, der gør den egnet til større løb.

Der redegjordes for banens udformning.

Nordjyllands Amt havde ingen indvendinger mod det ansøgte, men ville modsætte sig yderligere udvidelser.

Dronninglund Kommune havde ingen bemærkninger.

Danmarks Naturfredningsforening protesterede mod at der i et fredet areal etableres en sådan bane og bemærkede herudover, at det afgravede areal inden for fredningen formentligt er fredskovpligtigt.

Nævnet voterede og besluttede at meddele dispensation fra fredningsdeklarationen - herunder reetableringspligten for det afgravede areal - til den projekterede bane

under forudsætning af, at der udarbejdes og forelægges for fredningsnævnet en beplantningsplan for arealet, der i videst muligt omfang sikrer beplantning mod skrænten til område B. Der er herved lagt vægt på, at der lovligt kunne være gravet yderligere ind imellem højene, at området er lavt beliggende i forhold til højene, og at udsynet mod højene i forvejen skæmmes af et mørtelværk, ligesom støjvoldene ikke i sig selv vil hindre indsigten til højene.

Således passeret.

Sortøe Jensen.

- 1 OKT. 2001

Frederiksborggade 15, 1360 København K

Tlf. 3395 5700

Fax: 3395 5769

X.400 S=nkn, P=sdn, A=dk+00; C=dk

E-mail nkn@nkn.dk

J.nr.: 97-51/BU-0007

JBL 25 SEP. 2001

## Afgørelse

i sagen om etablering af en motocrossbane ved Lunderbjerg  
i Dronninglund Kommune, Nordjyllands Amt.

Buderupholm Statsskovdistrikt har den 7. september 1999 givet tilladelse efter skovlovens § 9, stk. 1 og § 14, stk. 1 til ophævelse af fredskovspligt på matr.nr. 29c Dronninglund Hgd., Dronninglund, med henblik på etablering af motocrossbane på en del af denne ejendom. Statsskovdistriktet har samtidig godkendt nærmere angivne arealer udlagt som erstatningsskov. Afgørelsen er af Danmarks Naturfredningsforenings lokal-komité påklaget til Naturklagenævnet.

Matr.nr. 29c er en ejendom ejet af Dronninglund Kommune, beliggende i Lunderbjerg og med et areal på 10,8 ha, hvoraf 7,3 ha er pålagt fredskovspligt.

Ejendommen ligger i et område, der i regionplanen er udlagt til regionalt naturområde.

På et areal i den sydøstligste del af ejendommen, der tidligere har været benyttet som grusgrav, ligger en motocrossbane, som siden begyndelsen af 1970'erne har været benyttet, uden at myndighederne har godkendt banen.

I perioden 1991-1995 undersøgte amtet i samarbejde med både Dronninglund og Hals Kommuner 7-8 alternative muligheder for placering af banen, men det var af landskabelige, miljømæssige og andre årsager ikke muligt at pege på en anden placering.

Ad: 2001-1211/14-0001  
akt 23

Nordjyllands Amt og Dronninglund Kommune vedtog den 12. december 2000 og den 20. december 2000 henholdsvis regionplantillæg nr. 60 med VVM-redegørelse og lokalplan nr. 20-20 med tilhørende kommuneplantillæg nr. 14 for motocrossbanen.

Buderupholm Statsskovdistrikts tilladelse til ophævelse af fredskovsplikten er meddelt på vilkår, at arealerne igen skal pålægges fredskovspligt, såfremt anvendelsen til motocrossbane ophører, samt at to udpegede arealer til erstatningsskov skal tilplantes med løvtræ.

I afgørelsen er henvist til, at fredskovsplikten kan ophæves på et areal, der ikke er egnet til god og flersidig skovdrift eller som ønskes anvendt til andet. I sidstnævnte tilfælde kan ophævelsen ske, hvis det ud fra overordnede samfundsmæssige hensyn kan accepteres, at arealet anvendes til det ønskede formål, og der ikke kan findes en anden placering uden for fredskov.

Da anvendelsen til motocrossbane har eksisteret i en længere årrække, og da det angiveligt er vanskeligt at placere disse aktiviteter et andet sted, har statsskovdistriktet vurderet, at hensynene i skovloven bør vige for den alternative arealanvendelse. Hertil kommer, at arealerne til erstatningsskov syd for Asaa og ved Flauenskjold ligger i områder, hvor skovrejsning er forenelig med regionplanen, og at arealerne findes velegnede til skovdrift.

Dronninglund Kommune har udtalt, at begge erstatningsarealer ejes af kommunen. Arealet syd for Asaa er delvist bevokset med løvskov, mens resten af arealet samt arealet ved Flauenskjold er bevokset med juletræskulturer. Juletræskulturerne er under afvikling. Arealet ved Asaa har tidligere været drevet som marker, mens arealet ved Flauenskjold er omfattet af en lokalplan til erhvervsformål/byudvikling, som vil blive ophævet.

I klagen fra Danmarks Naturfredningsforenings lokalkomité er navnlig henvist til, at motocrossbanen efter regionplanen ligger inden for et område udlagt som regionalt naturområde.

Lunderbjerg Motocrossklub har anmodet om en hurtig behandling af sagen og har bl.a. henvist til, at området er meget præget af kriminalitet delvist forårsaget af rodløse børn og unge, der mangler alternative fritidsinteresser, og at anlægget i nogen grad vil kunne bidrage til at fastholde de unge til sunde fritidsinteresser.

### Afgørelse.

I sagens behandling har deltaget samtlige af Naturklagenævnets 12 medlemmer: Inger Vaaben(formand), Bent Hindrup Andersen, Ole Pilgaard Andersen, Marie-Louise Andreasen, Peter Christensen, Leif Hermann, Ebbe Kalnæs, Henning Grove, Mogens Mikkelsen, Hans Chr. Schmidt, Jens Steffensen og Poul Søgaard.

Et flertal på 10 medlemmer udtaler:

I forbindelse med en ansøgning om ophævelse af fredskovsplikten skal det undersøges, om det ønskede anlæg kan placeres uden for fredskov. Såfremt dette ikke er muligt, vil en ansøgning om ophævelse af fredskovspligt kunne imødekommes, såfremt anlægget er af stor samfunds- og erhvervsøkonomisk interesse, og der ikke går væsentlige natur- og/eller skovdriftsmæssige interesser tabt.

Anlæggets placering i grusgraven med en beliggenhed nær Dronninglund må efter amtets og kommunernes langvarige bestræbelser på at finde en anden placering af banen og på baggrund af Lunderbjergs Motocrossklubs tilkendegivelser om behovet for en bane i området siges at have en sådan samfundsmæssig værdi, at en ophævelse af fredskovsplikten på arealet kan komme på tale.

Det er samtidig flertallets opfattelse, at arealet ikke indeholder særlige naturmæssige eller skovdriftsmæssige værdier. Flertallet finder ejheller grundlag for at betvivle, at erstatningsarealerne, der i stedet pålægges fredskovspligt, opfylder kravene til god og flersidig skovdrift.

På denne baggrund stemmer flertallet for, at statsskovdistriktets tilladelse stadfæstes. Flertallet tillægger det endvidere betydning, at der det pågældende sted har eksisteret en motocrossbane i ca. 25 år, og at amt og kommune har tilvejebragt det fornødne planlægningsgrundlag for det ansøgte i form af et regionplantillæg med en VVM-redegørelse og en lokalplan med tilhørende kommuneplantillæg.

Mindretallet (Bent Hindrup Andersen og Leif Hermann) finder, at det ansøgte på baggrund af områdets naturmæssige værdier ikke bør tillades og

stemmer derfor for, at den påklagede tilladelse til ophævelse af fredskovspligten ændres til et afslag.

I overensstemmelse med stemmeafgivningen går Naturklagenævnets afgørelse herefter ud på, at statsskovdistriktets tilladelse af 7. september 1999 stadfæstes.

Tilladelsen bortfalder, såfremt den ikke er udnyttet inden 3 år fra datoen for denne afgørelse, jf. skovlovens § 28.

På Naturklagenævnets vegne



Jens F. Buch-Larsen  
Landinspektør

Afgørelsen er endelig og kan ikke indbringes for anden administrativ myndighed, jf. skovlovens §39, stk. 3. Eventuel retssag til prøvelse af afgørelsen skal være anlagt inden 6 måneder, jf. skovlovens §40a.



REG. NR 2388.02

Fredningsnævnet for Nordjyllands amt  
Badehusvej 17, 9000 Aalborg  
Telefon 96 30 70 00

Modtaget i  
Skov- og Naturstyrelsen  
17 APR. 2001

KOPI  
Retten i Ålborg

Aalborg, den 11.04.2001

FS 6/2001: matr.nr. 29 c Dronninglund Hovedgård - Lunderbjergbane

Til orientering fremsendes hoslagt kopi af skrivelse af d.d. til Danmarks Naturfredningsforening, lokalafdelingen i Dronninglund.

Sortsøe Jensen

1. Egon Skjorbæk
2. Finn Krogsgaard.
3. Nordjyllands amt, Natur- og Miljøkontoret.
4. Danmarks Naturfredningsforening, København.
5. Lunderbjerg Motocross Club v/Kurt Nielsen, Sæbyvej 21, 9340 Aså.
6. Skov- og Naturstyrelsen.

Skov- og Naturstyrelsen

J.nr SN 2001 - 1211/14-0001

Akt. nr.

9

Fredningsnævnet for Nordjyllands amt  
Badehusvej 17, 9000 Aalborg  
Telefon 96 30 70 00

**KOPI**  
**Retten i Aalborg**

Aalborg, den 11.04.2001

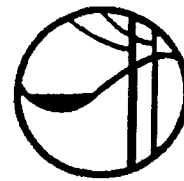
Danmarks Naturfredningsforening  
Lokalafdelingen i Dronninglund  
att. Lars Schönberg-Hemme  
Koushede  
Åkærvej 24  
9340 Aså

FS 6/2001: matr.nr. 29 c Dronninglund Hovedgaard - Lunderbjergbane.

Deres klage over nævnets dispensation af 13. marts 2001 er fremsendt til Naturklagenævnet.

Sortsøe Jensen

Mødt 9/101  
J



**DN**

**Dronninglund**

dn@koushede.dk

7.april 2001

Fredningsnævnet  
for Nordjyllands Amt  
Badehusvej 17  
9000 Ålborg

Anke over afgørelse truffet af Fredningsnævnet for Nordjyllands Amt, lovligngørelse af motocrossbane på et fredet areal, matr.nr.29c, Dronninglund Hovedgård.

Afgørelsen er truffet efter naturbeskyttelseslovens §50, som gør det muligt for fredningsnævnet at meddele dispensation for en fredningsbestemmelse, hvis det ansøgte ikke strider mod fredningens formål.

Fredningens beskrevne formål er at sikre to gravhøje mod beskadigelser ved grusgravning og at sikre højenes landskabelige enhed og landskabelige virkning.

Danmarks Naturfredningsforening kan ikke se andet end at anlæg og brug af en motocrossbane på det fredede areal mellem højene og på det tilgrænsende areal syd for højene i høj grad strider mod fredningens beskrevne formål. Den landskabelige virkning af højene bliver mildest talt en anden end den man har forestillet sig ved fredningen i 1958. Det sker både fordi der op imellem højene ligger et afryddet grusområde (motocrossbanen), som efter deklARATIONEN skal være naturgenoprettet, og fordi der i området umiddelbart syd for det fredede område etableres en meget stor støjvold, ligesom der allerede er opstillet klubhus.

Skrænterne op mod højene (inden for det fredede areal) skulle efter deklARATIONEN afrundes og naturgenoprettes. Det er ikke sket, selv om grusgravningen forlængst er ophørt. De udgør nu en del af baneanlægget.

FredningsdeklARATIONEN er overmåde kortfattet, når det gælder fredningens formål. I Danmarks Naturfredningsforening går vi ud fra at forslagsstillerne til fredningen (Dronninglund Sogneråd) har haft andet i tankerne end lige de to gravhøje, selv om de er meget markante. Også efter naturfredningslovens bestemmelser dengang har gravhøje været beskyttet. Området danner nordgrænse for det meget smukke herregårdslandskab omkring Dronninglund Slot. Det virker næsten som en lille bjergkæde, der lukker af for videre udsyn mod nord. DeklARATIONEN nævner ikke i detaljer hvordan det fredede område virker ind på det øvrige landskab. Men det har uden tvivl været afgørende for at frednings-sagen overhovedet er blevet rejst. At det senere også kunne blive tale om støjforurening af området, har man formodentlig ikke haft fantasi til at forestille sig.

Fredningsnævnet har holdt sig strengt til deklARATIONENS ordlyd og de særlige bestemmelser for område B. Det har ikke taget hensyn til at det fredede areal også er en del af et meget stort »regionalt naturområde« efter regionplanen og at området syd for er et »værdifuldt kulturmiljø« efter regionplanen. At placere en motocrossbane et sådant sted er helt hen i vejret og strider mod overordnede

såmfundsmæssige hensyn.

Under forhandlingen af sagen i fredningsnævnet er det blevet fremført at højene er skovbevoksede og derfor ikke fremtræder markante, især ikke den vestligste. Samspillet mellem dem er med andre ord delvist gået fløjt. Desuden nævner fredningsnævnet selv i sin votering at udsynet til højene skæmmes af et mørtelværk.

Begge dele er rigtige. Men det er efter naturfredningsforeningens opfattelse ikke nogen rimelig grund til at dispensere for fredningen og acceptere en motocrossbane. Begge disse forhold er jo ikke uoprettelige skader. De kan bringes i orden.

Det bliver ligeledes i fredningsnævnets votering nævnt at der efter deklARATIONEN lovligt kunne være gravet grus i det fredede område mellem højene. Ja, det kunne der; men det er der ikke blevet. Udgravningen er sket for få år siden og længe efter at grusgravningen er blevet indstillet. Udgravningen er udelukkende sket for at udvide baneanlægget. Det forekommer naturfredningsforeningen at fredningsnævnets votering for en lovliggørelse af dette forhold er på kanten af det rimelige - især når deklARATIONEN kræver en efterfølgende naturgenopretning af det afgravede område. Det kan jo i følge sagens natur ikke lade sig gøre.

Til slut skal det nævnes at denne anke kan ses i sammenhæng med en anke over vedtagelsen af regionplantillæg nr.60 Nordjyllands Amt og lokalplan nr. 20-20 Dronninglund Kommune, som Danmarks Naturfredningsforening Dronninglund har indsendt til Naturklagenævnet 8.februar 2001.

Venlig hilsen



Lars Schönberg-Hemme  
Danmarks Naturfredningsforening Dronninglund  
Koushede, Åkærvej 24, 9340 Aså

Ps: Enslydende skrivelse er samtidig indsendt til Naturklagenævnet.

Per R. Gjedsted  
Skovadministration ApS  
Hou Engvej 40  
9370 Hals

Aalborg, den 10. april 2006

**FS 15/2006 - vedrørende konvertering af nål- til løvtræ i Dronninglund Slot Skovdistrikt.**

---

De har ved skrivelse af 27. februar 2006 ansøgt om tilladelse til genplantning af et nåletræsareal på skovpart 8 f af matr.nr. 29 e Dronninglund Hovedgård med løvtræ, fortrinsvist bøg, men iblandet lind og fuglekirsebær som vist på skovkort.

Arealet er beliggende i den sydlige del af området, omfattet af fredningsdeklaration lyst 18. februar 1958, der bla.a. har til formål at sikre nogle gravhøje.

Området må ikke yderligere beplantes og den naturlige vegetation skal opretholdes. Nåletræsbevoksning kan genplantes med nåletræ.

Sagen har været forelagt Kulturarvsstyrelsen som påtaleberettiget.

Nævnets behandling er sket efter forretningsordenens § 10, stk. 5.

Nævnet tillader det ansøgte som en forbedring i forhold til højene. Der må ikke plantes nærmere højfod end den tidligere beplantning og højene må ikke beskadiges under arbejdet.

Tilladelsen anses meddelt i henhold til kendelsen og kan inden 4 uger påklages til Naturklagenævnet. Skriftlig klage fremsendes til fredningsnævnet til videre foranstaltning.

Tilladelsen må ikke udnyttes inden klagefristens udløb og bortfalder, såfremt den ikke udnyttes inden 3 år.

Det er en betingelse for Naturklagenævnets behandling af en klage, at der indbetales et gebyr på 500 kr. Naturklagenævnet vil opkræve gebyret, når klagen er modtaget fra fredningsnævnet, og behandlingen af klagen bliver først påbegyndt, når gebyret er modtaget. Gebyret bliver tilbagebetalt, hvis der gives medhold i klagen.

Sortsøe Jensen

SNS-121.00072