

**Afgørelser – Reg. nr.: 02385.00**

**Fredningen vedrører: Snesere Stengærder**

**Domme**

**Taksationskommissionen**

**Naturklagenævnet**

**Overfredningsnævnet**

**Fredningsnævnet**

**30-12-1957**

**Kendelser**

**Deklarationer**

FREDNINGSNÆVNET >

# FREDNING I STORSTRØMS AMT

F.F. j.nr.: 77-03-1974

Lokalitet: Stengårder i Snese sogn

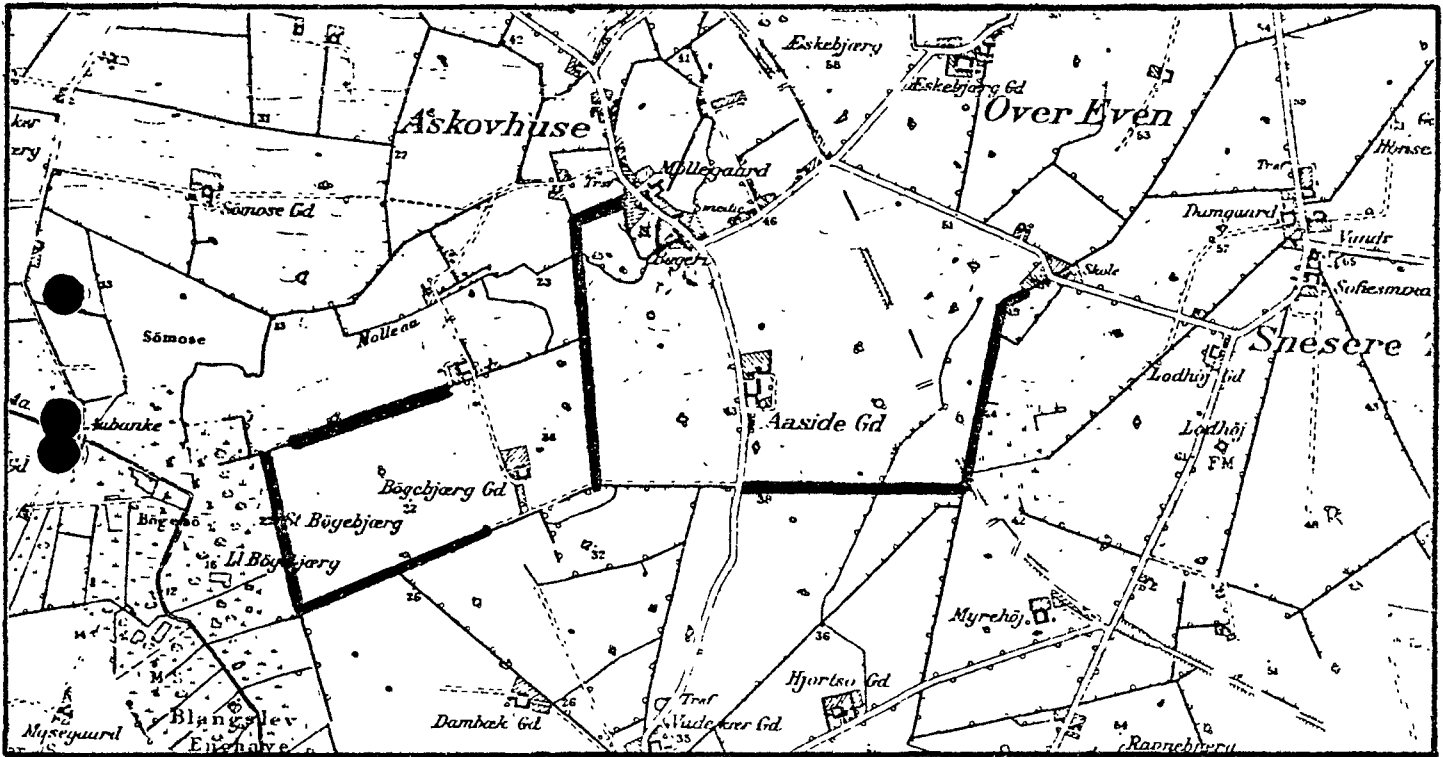
REG. NR. 2385

F.N. j. nr.:

Kommue: Fladså 353

O.F.N. sag nr.:

Gi-Kort: 1512.III.NØ + 1512.III.NV.



1 : 20.000

Areal:

Interessezone: II

Fredet: Fredningsnævnet 30. december 1957

Formål: Bevarelse af stengårder.

Indhold: Stengårderne må aldrig nedbrydes, ligesom enkelte sten ikke må fjernes eller beskadiges.  
Den til stengårderne stødende jord må ikke behandles eller benyttes således, at stengårderne beskadiges.  
Vedligeholdelse på-hviler ejerne af ejendommene.

E: Private

Pataleret: Fredningsnævnet

Henvisning:

Reg. nr. 353 - 3

1512 · III · NΦ.  
1512 · III · NV.

REG. NR. 2385

Afskrift.

30/12-1957

K L N D B L S E

aftagt den 30/12 1957

ang. fredning af stengårder i Sneseere sogn.

På foranledning af ejere af nogle af nedennævnte ejendomme har naturfredningsnævnet for Præste amtsrådsreds rejst sag om fredning af stengårder på følgende ejendomme i Sneseere sogn:

matr.nr. 6a, 6c, 6d, 6e, 6f, 6g, 6h, 6l Aaside tilhørende fru Dagmar Larsen,

matr.nr. 8a, 18a, 18b Sneseeretorp, tilhørende gårdejer Helge Peter Damgaard Hansen,

matr.nr. 3c og 5a Aaside, tilhørende gårdejer Aage Nielsen,

matr.nr. 9 Sneseeretorp, tilhørende parcellist Hans Frederiksen,

matr.nr. 10a Aaside, tilhørende parcellist Gunnar Emil Larsen,

matr.nr. 7c Aaside, tilhørende gårdejer Niels Nielsen,

matr.nr. 7 a Aaside, tilhørende gårdejer Hans Ejer Kristoffersen,

matr.nr. 3a og 3g Aaside, tilhørende gårdejer Johannes Andersen og fru Lilly Kirsten Andersen,

matr.nr. 4 Aaside, tilhørende gårdejer H.H.Mønsted,

matr.nr. 7b Aaside, tilhørende gårdejer Jens Johannes Jensen,

Den 8. nov. 1957 foretog nævnet besigtigelse af stengårderne, og den 12. dec 1957 afholdt nævnet møde på "Aasidegaard" i Aaside. Til sidstnævnte møde var indkaldt ejerne, samt panthavere i og forpagtere af de pågældende ejendomme. Desuden var indkaldt Præste amtsråd, og Sneseere sogneråd og Sydøstsjællands Elektricitets Aktieselskab. - I indkaldelsen var anført, at fredningen forventedes gennemført uden erstatning.

Den påtænkte fredning går ud på følgende:

Stengårderne fredes således, at de ingensinde må nedbrydes, li-

gesom enkelte sten ej heller må fjernes fra gårderne, Der må ikke hugges i de enkelte sten. Den til stengårderne stødende jord må ikke behandles eller benyttes således, at stengårderne derved beskadiges. Stengårderne må i det hele ikke udsættes for en behandling, hvorved de forringes eller ødelægges.

Vedligeholdelsen af gårderne påhviler ejerne af de ejendomme, hvorpå gårderne er beliggende, således at hver ejer har vedligeholdelsespligten for de på hans ejendomme beliggende gårde. Hvor stengårderne danner skel mellem to ejendomme har hver af de to tilstødende ejendommens ejere vedligeholdelsespligten for den del af gårderne, der ligger på hans ejendom.

Lov om hegn af 27/5 1950 §§ 26 og 44 finder anvendelse, hvis en ejer undlader at udføre det ham påhvilende vedligeholdelsesarbejde.

Bestemmelserne tinglyses med prioritet forud for pantegæld.

Påtaleretten tilkommer naturfredningsnævnet for Præsto amtsrådskreds.

I mødet den 12. dec. 1957 var Præsto amtsråd, Snesere sogneråd og Sydøstsjælland's Elektricitets Aktieselskab repræsenteret. Desuden var af de pågældende ejendommens ejere mødt gårdejer Jens Johannes Jensen (matr.nr. 7b Aaside), gårdejer Niels Nielsen (matr.nr. 7c ibd.), gårdejer H.H.Mønsted (matr.nr. 4 ibd.), gårdejer Johs. Andersen (matr.nr. 3a og 3g ibd.) og for ejeren af matr.nr. 6a m.fl. ibd. mødte forpagter Igum-Larsen, og for ejeren af matr.nr. 7a ibd. mødte forpagter Knud Petersen.

Forpagter af matr.nr. 8a, 18a og 18b Sneseretorp, Henning Jørgensen, var mødt.

Fhv. gårdejer Hans Peitersen var mødt som panthaver i matr.nr. 3a og 3g Aaside.

Ingen af de mødte havde nogen indsigelse mod den påtænkte fredning, og der blev ikke fremsat krav om erstatning for fredningen.

Da nævnet under hensyn til områdets særlige karakter på grund af de mange stengårder anser en fredning for at være af væsentlig betydning, vil stengårderne i henhold til §§ 1 og 13 i lov om naturfredning nr. 140 af 7/5 1937 være at frede som foran anført, således at almenheden ikke har adgang til de fredede stengårder. Fredningsbestemmelserne vil være at tinglyse med prioritet forud for pantegæld på de matr.nr.e, hvorpå de efter attest fra en landinspektør er beliggende. Med hensyn til servitutter og byrder henvises til de pågældende ejendommers blade i tingbogen.

Stengårderne indtegnes på et kort, som vedhæftes en udskrift af nærværende kendelse.

Der vil ikke være at udrede erstatning for fredningen.

T h i   b e s t e m m e s :

De ovenfor omhandlede stengårder fredes som foran anført, idet påtaleretten tilkommer naturfredningsnævnet for Præste amtsskreds.

For fredningen udredes ikke erstatning.

Med hensyn til tinglysning af fredningsbestemmelserne forholdes som foran anført.

Hay-Schmidt.

Johs. Kristoffersen.

Chr. Christensen.

Afskriftens rigtighed bekræftes

Naturfredningsnævnet for

Præste amtsskreds.

Dommerkontoret i Store-Heddinge den 30. dec. 1957.

Hay-Schmidt.

Foranstående kendelse begæres tinglyst på følgende matr.nr.'e,  
hvorpå de fredede stengårde er beliggende i henhold til vedhæftede  
af landinspektør C.Olvarius Hansen af Vordingborg udfærdigede kort:  
Matr.nr. 6h, 6a, 6c, 6d, 6e, 4, 3a, 6l, 7a, 7b, 7c, 10a, 5a Aaside,  
Snesere sogn og matr.nr. 9, 8a, 18a Sneseretorp, Snesere sogn.

Det bemærkes herved, at den del af stengårdene, der er belig-  
gende på matr.nr. 6a Sneseretorp, ikke er fredet.

Naturfredningsnævnet for  
Præstø amtsraadskreds.  
Dommerkontoret i Store-Heddinge den 19.februar 1958.

Hay-Schmidt.

Indført i dagbogen for retskreds nr.31, Stege m.v.,  
Afdelingskontoret i Præstø, den 21.feb.1958.


Lyst. Tingbog. Bd. 10 A og B, Akt: Skab D nr. 47  
Anmærkning: Matr.nr.'e 6a, 6c, 6d, 6e, 6h og 6l til-  
hører iflg. tingbogen Kristian Larsen.

E. Schouenborg.

Afskriftens rigtighed bekræftes

Naturfredningsnævnet for  
Præstø amtsraadskreds.

Dommerkontoret i Store-Heddinge den 3.marts 1958

  
Hay-Schmidt.

1512 · III · NØ.  
1512 · III · NV.

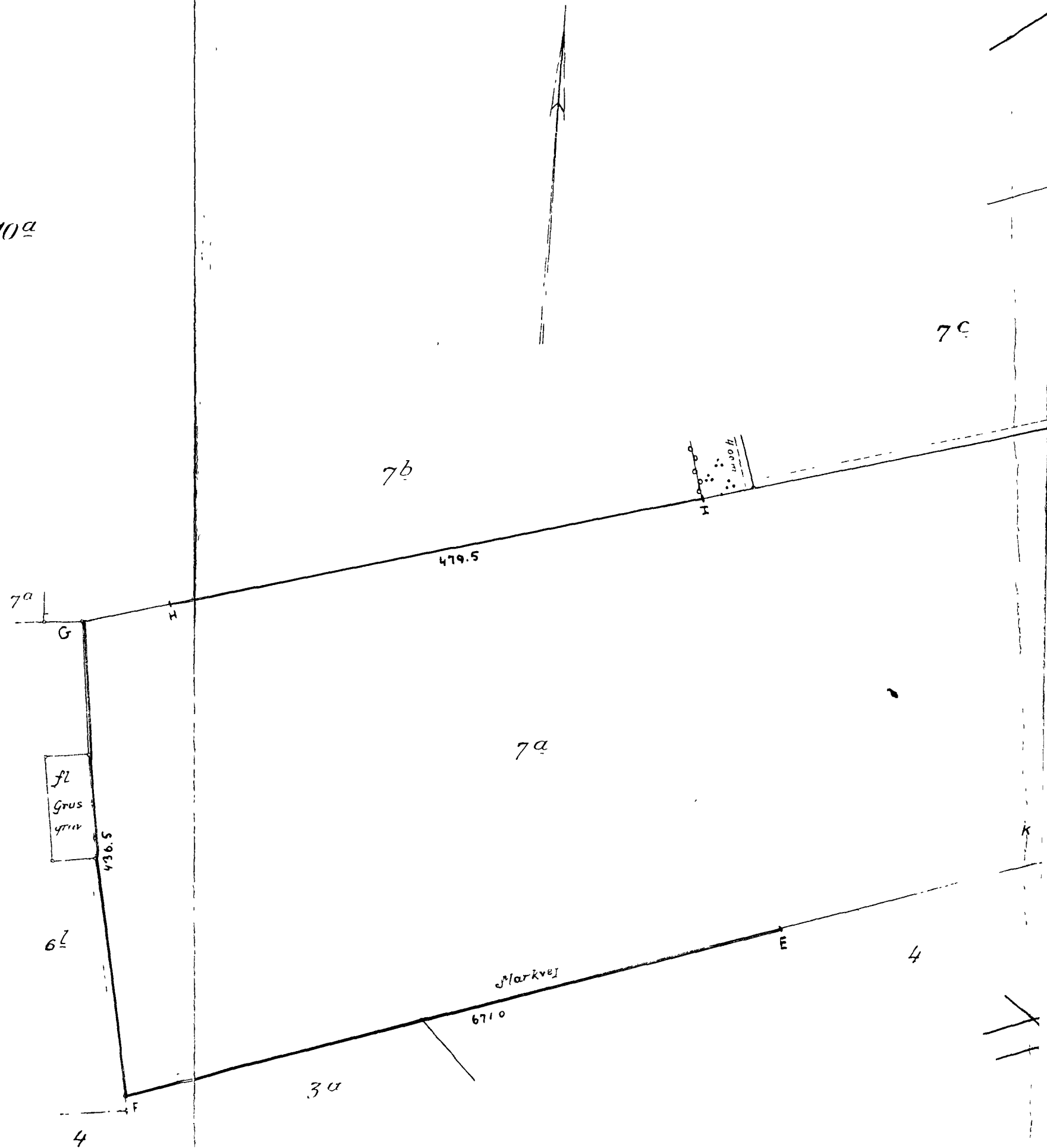
En Del af  
Matri: nr. 3<sup>a</sup>, 4, 5<sup>a</sup>, 6<sup>a</sup>, 6<sup>c</sup>, 6<sup>d</sup>, 6<sup>e</sup>, 6<sup>h</sup>, 6<sup>l</sup>, 7<sup>b</sup>, 7<sup>c</sup> og 10<sup>a</sup>  
Åsile By og  
Matri: nr. 6<sup>a</sup>, 8<sup>a</sup> og 18<sup>a</sup>  
Snesere - Torp By  
Snesere Sogn, Baarse Herred, Prestø Amt

Udfærdiget i januar 1958 i anledning af  
naturfredningskendelse af 30-12-1957 an-  
gående fredning af Stenqærder på Stræk-  
ningerne: A-B-C-D  
E-F-G  
H-I  
K-L-M

*E. Ollvarius Hansen*  
Landinspektør

Målforhold: 1:4000.

E. Ollvarius Hansen



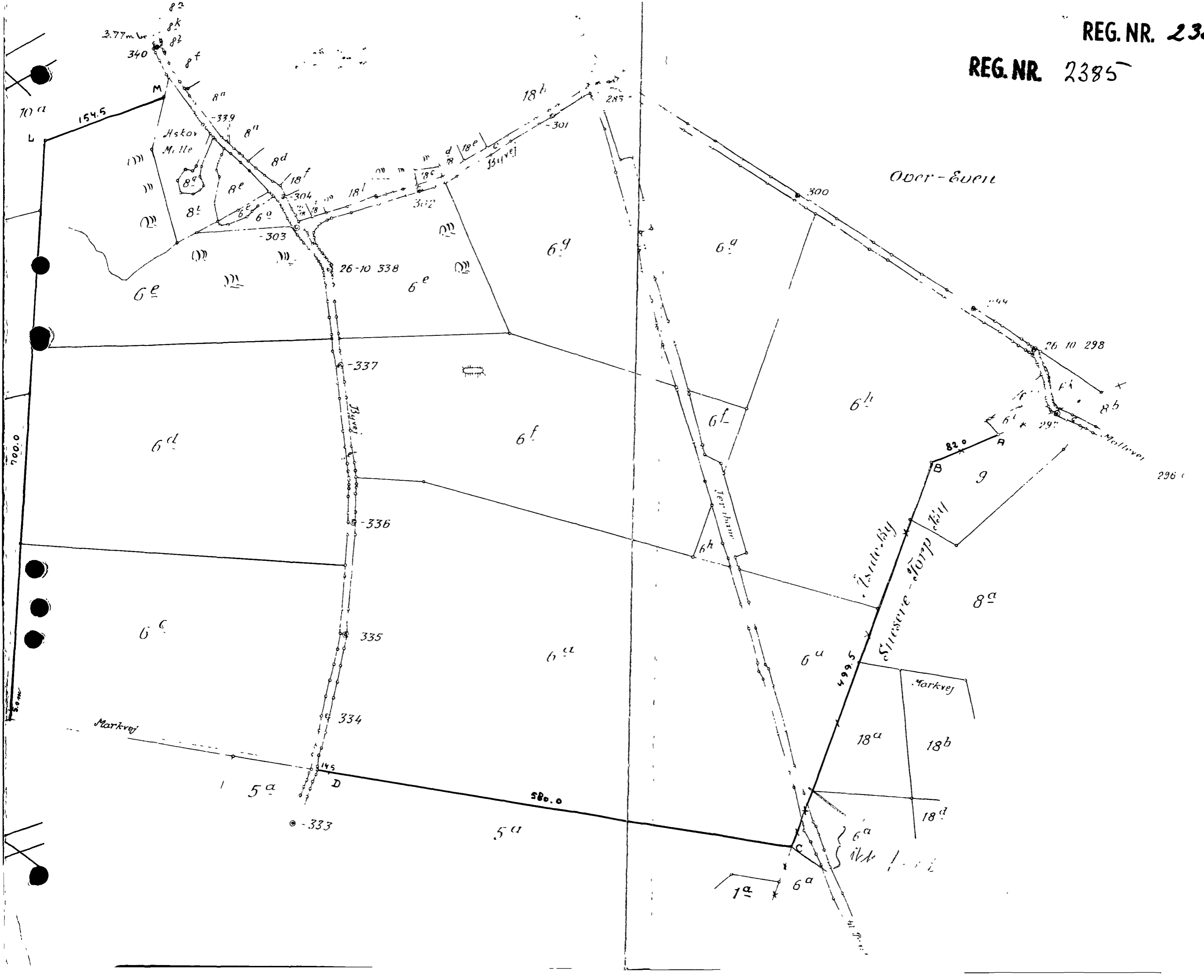
At denne kort-genpart er nøjagtig genpart af det originale kort vedrørende ejendommen(e)  
nr. 3<sup>a</sup> m.fl. Åsile By og 6<sup>a</sup> m.fl. Snesere - Torp By, Snesere Sogn  
attesteres herved. Dated d. januar 1958.

Bestillings-  
formular

Y-4 fløj

Justitsministeriets genpartskalender. Til kort.





70 a

154.5

3.77 m. l. v. e.

340

82

82

8 f

8 a

8 b

8 c

8 d

8 e

8 f

8 g

8 h

8 i

8 j

8 k

8 l

8 m

8 n

8 o

8 p

8 q

8 r

8 s

8 t

8 u

8 v

8 w

8 x

8 y

8 z

8 aa

8 ab

8 ac

8 ad

8 ae

8 af

8 ag

8 ah

8 ai

8 aj

8 ak

8 al

8 am

8 an

8 ao

8 ap

8 aq

8 ar

8 as

8 at

18 h

285

301

302

303

304

305

306

307

308

309

310

311

312

313

314

315

316

317

318

319

320

321

322

323

324

325

326

327

328

329

330

331

332

333

334

335

336

337

338

339

340

341

342

343

344

300

OBER-EUPHEL

344

26 10 298

345

346

347

348

349

350

351

352

353

354

355

356

357

358

359

360

361

362

363

364

365

366

367

368

369

370

371

372

373

82°

A

B

9

10

11

12

13

14

15

16

17

18

19

20

21

22

23

24

25

26

27

28

29

30

31

32

33

34

Markvej

5 a

-333

5 a

580.0

499.5

Markvej

18 a

18 b

18 c

1 a

6 a

6 a

6 a

6 a

6 a

6 a

6 a

6 a

6 a

6 a

6 a

Tjørnvej

Sjælland

Møllevej

296