

**Afgørelser – Reg. nr.: 02379.00**

**Fredningen vedrører: Fraugde Kirke**

**Domme**

**Taksationskommissionen**

**Naturklagenævnet**

**Overfredningsnævnet**

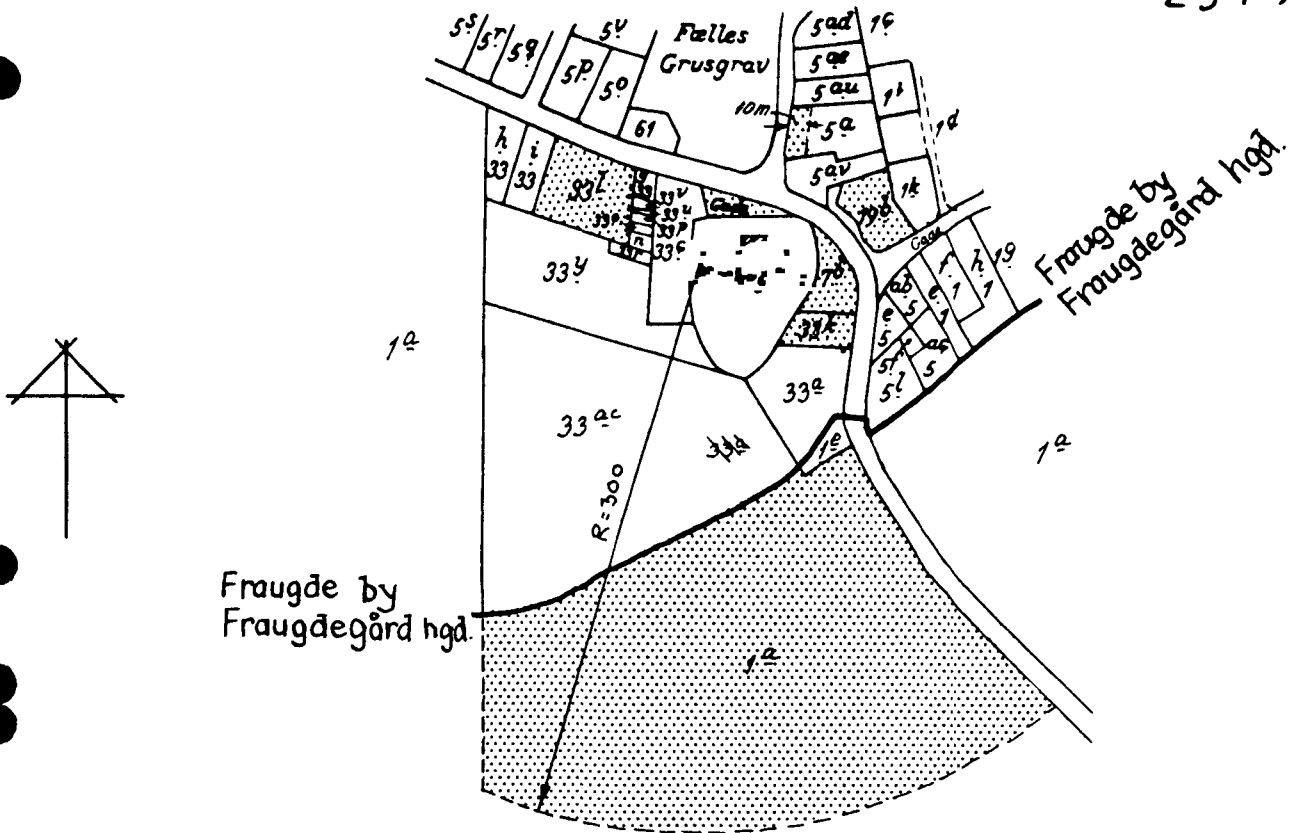
**Fredningsnævnet**

**22-11-1957, 25-10-1957**

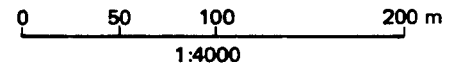
**Kendelser**

**Deklarationer**

FREDNINGSNÆVNET>



Kommune: Odense  
 Ejerlav: Fraugdegård hgd. og Fraugde by  
 Sogn: Fraugde



Matr. nr.	Dekl./Kendelse dato	Tinglyst dato	Bemærkninger
1 <sup>a</sup>	20/5-1954	22/5-1954	Del af 1 <sup>a</sup> Fraugdegård hgd. Såfremt der ved vejforlægning indenfor det fredede område af ejendommen opstår småarealer, der er dyrkningsmæssigt urentable, forbeholder ejeren sig evt. at lade dette areal udstykke og bebygge.
5 <sup>a</sup>	22/11-1957	25/11-1957	Del af 5 <sup>a</sup> Fraugde by.
7 <sup>b</sup>	25/10-1957	29/10-1957	Hele 7 <sup>b</sup> Fraugde by. Forbehold ang. genopførelse af bygninger på samme sted og ang. mindre om- og tilbygninger.
19 <sup>b</sup>	3/12-1953	5/12-1953	Hele 19 <sup>b</sup> Fraugde by. Forbehold ang. opførelse af ny beboelsesbygning med fornødent udhus.
33 <sup>k</sup>	22/11-1957	25/11-1957	Hele 33 <sup>k</sup> Fraugde by.
33 <sup>l</sup>	3/12-1953	5/12-1953	Hele 33 <sup>l</sup> Fraugde by. Forbehold ang. beplantning og ombygning.
umatr. areal	22/11-1957	25/11-1957	Del af umatr. gadeareal Fraugde by.

Afskrift.

Matr. nr. 5 a,  
Frøugdeby og sogn.

Anmelder:

F R E D N I N G S B E S T E M M E L S E R

Som led i fredningsmyndighedernes bestræbelser for at sikre  
Frøugde kirkes omgivelser mod bebyggelse og andre  
udsigtshindrende foranstaltninger er undertegnede husmand Søren Ander-  
sen  
indgået på uden vederlag at pålægge min ejendom, matr. nr. 5 a,  
Frøugde by og sogn, skyldsatsat for hartkorn

0 tdr. Oskp. Ofdk. Oalb., følgende bestemmelser:

På den på vedhæftede rids med rød brønne afgrænsede del af ejendommen  
må der ikke bygges eller plantes, midlertidigt eller stedsevarende,  
således at udsigten til og fra kirken hindres. Ej heller må  
der foretages ombygning, anbringes transformatorstationer, telefon-  
og telegrafmaster og lignende; der må ej heller opsættes skure, ud-  
salgssteder, isboder, vogne til beboelse eller opbevaring af red-  
skaber eller lignende skønhedsforstyrrende genstande.

Det fredede område findes indtegnet på vedhæftede kort.

Den originale kortkalke opbevares i tinglysningsakten for matr. nr. 5a.

Ovennævnte bestemmelser kan uden udgift for mig tinglyses

på nævnte ejendom med påtaleret for naturfredningsnævnet for  
Odense amtsrådskreds og for menighedsrådet for **Fraugde sogn.**

~~Matr. nr. 5 a.~~ ~~udgækkende forening med~~  
~~matr. nr. 5 a.~~ ~~etributions~~

Med hensyn til servituter og byrder henvises til ejendommens  
blad i tingbogen.

**Fraugde** , den **6. september 1957.**  
**Søren Andersen.**

Overensstemmende med det på mødet den **29. maj 1951**  
vedtagne modtager og godkender naturfredningsnævnet for Odense  
amtsrådskreds foranstående fredningsbestemmelser, der bedes lyst  
som byrde på matr. nr. **5 a.**

Naturfredningsnævnet for Odense amtsrådskreds,  
den **22. november 1957.**


**Ringberg.**

/Bj.

Tinglyst i Kerteminde købstad m. v. den **25. november 1957** med  
anmærkning.

-----  
Afskriftens rigtighed bekræftes:

amtsrådskreds , den - 6 JAN 1958

 off.  
/OP.

KO

Afskrift.

Matr. nr. 33 k,  
Fraugde by og sogn.

Anmelder:

F R E D N I N G S B E S T E M M E L S E R

Som led i fredningsmyndighedernes bestræbelser for at sikre  
Fraugde kirkes omgivelser mod bebyggelse og andre  
udsigtshindrende foranstaltninger er undertegnede graver Hans Chr. Jensen  
indgået på uden vederlag at pålægge min ejendom, matr. nr. 33 k, Fraugde  
by og sogn,

skyldsæt for hartkorn

0 tdr. 0 skp. 0 fdk. 1 alb., følgende bestemmelser:

På ejendommen

yderligere  
må der ikke bygges eller plantes, midlertidigt eller stedsevarende,  
således at udsigten til og fra kirken hindres. Ej heller må  
der foretages ombygning, anbringes transformatorstationer, telefon-  
og telegrafmaster og lignende; der må ej heller opsættes skure, ud-  
salgssteder, isboder, vogne til beboelse eller opbevaring af red-  
skaber eller lignende skønhedsforstyrrende genstande.

Det fredede område findes indtegnet på vedhæftede kort.

Den originale kortkalke opbevares i tinglysningsakten for matr. nr. 5 g.

Ovennævnte bestemmelser kan uden udgift for mig tinglyses

på nævnte ejendom med påtaleret for naturfredningsnævnet for  
Odense amtsrådskreds og for menighedsrådet for **Fraugde sogn.**

~~XXXXXXXXXX~~

~~XXXXXXXXXXXXXXXXXXXX~~

~~XXXXXXXXXX~~

~~XXXXXXXXXXXX~~

Med hensyn til servituter og byrder henvises til ejendommens  
blad i tingbogen.

**Fraugde** , den 6. september 1957.

**Hans Chr. Jensen.**

Overensstemmende med det på mødet den **29. maj 1951**  
vedtagne modtager og godkender naturfredningsnævnet for Odense  
amtsrådskreds foranstående fredningsbestemmelser, der bedes lyst  
som byrde på matr. nr. **33 k.**

Naturfredningsnævnet for Odense amtsrådskreds,

den 22. november 1957.

**Ringberg.**

/BJ.

Tinglyst i Kerteminde købstad m. v. den 25. november 1957 med  
anmærkning.

-----  
Afskriftens rigtighed bekræftes:

Naturfredningsnævnet

for , den - 6 JAN 1958

Odense amtsrådskreds

*[Handwritten signature]*

*[Handwritten initials]*

Afskrift.

Matr. nr.

Anmelder:

Naturfredningsnæ  
for  
Odense Amtskommune

Umatrikuleret areal i  
Fragde by og sogn.

F R E D N I N G S B E S T E M M E L S E R

Som led i fredningsmyndighedernes bestræbelser for at sikre  
Fragdekirkens omgivelser mod bebyggelse og andre

udsigtshindrende foranstaltninger er undertegnede sogneråd for  
Fragde kommune med tiltrædelse af Fragde sogne menighedsråd

indgået på uden vederlag at pålægge ~~landejendommen, matr. nr. 33~~  
det på vedhæftede rids med rød bræmme afgrænsede areal, beliggende nord  
for kirken mellem kirkegårdsmuren og landevejen ~~matr. nr. 33~~  
begrænset mod vest af skellet mod matr. nr. 33 <sup>skyldt for hærtørrer</sup> (kirkegård), følgende  
fredningsbestemmelser: På arealet, der er udlagt som opkørsel og opgang til  
kirken, ~~for skulptur, følgende bestemmelser~~

må der ikke bygges eller plantes, midlertidigt eller stedsevarende,  
således at udsigten til og fra kirken hindres. Ej heller må  
der foretages ombygning, anbringes transformatorstationer, telefon-  
og telegrafmaster og lignende; der må ej heller opsættes skure, ud-  
salgssteder, isboder, vogne til beboelse eller opbevaring af red-  
skaber eller lignende skønhedsforstyrrende genstande.

~~XXXXXXXXXXXXXXXXXXXXXXXXXXXXXXXXXXXXXXXXXXXXXXXXXXXXXXXXXXXXXXXXXXXXXXXXXXXX~~  
Det fredede område findes indtegnet på vedhæftede kort.

Den originale kortkalke opbevares i tinglysningsakten for matr. nr.  
5 a.

rådene

Ovennævnte bestemmelser kan uden udgift for sig tinglyses



på nævnte ejendom med påtaleret for naturfredningsnævnet for  
Odense amtsrådskreds og for menighedsrådet for **Fraugde sogn.**

~~Matrikel nr.~~

~~ejendoms nr.~~

~~matr. nr.~~

~~ejendoms nr.~~

Med hensyn til servituter og byrder henvises til ejendommens  
blad i tingbogen.

**Fraugde**, den 3/10 ~~april~~ **1957.**

Fraugde sogneråd  
Birkum pr. Aarslev  
Telf. Davinde 76.

Arnold Vang

sognepræst, fmd. for Fraugde sogns menighedsråd.

Oluf Jensen

Overensstemmende med det på mødet den **29. maj 1951.**

vedtagne modtager og godkender naturfredningsnævnet for Odense  
amtsrådskreds foranstående fredningsbestemmelser, der bedes lyst  
som byrde på ~~den~~ **ovennevnte areal.**

Naturfredningsnævnet for Odense amtsrådskreds,

den 22. november 1957.

Ringberg.

/BJ.

~~Den~~ Fraugde sogneråds foranstående beslutning af 3. oktober 1957  
godkendes herved.

Fyns Stiftamt, den 22. oktober 1957.

På Odense amtsråds vegne

P. A. V.

P. Kaae

Tiltrædes.

Kirkeministeriet Kirkeministeriet, den 21. november 1957.

P. m. V.

E.B.

Arne Truelsen, fm.

Tinglyst i Kerteminde købstad m. v. den 25. november 1957.

Afskriftens rigtighed bekræftes:

, den **6. Dec 1958**

cfr.  
GP.

FREDNINGSNÆVNET >

Arskrift.

Matr. nr. 7 **h**, Fraugde  
by og sogn.

Anmelder:

F R E D N I N G S B E S T E M M E L S E R

Som led i fredningsmyndighedernes bestræbelser for at sikre

**Fraugde** kirkes omgivelser mod bebyggelse og andre

udsigtshindrende foranstaltninger er undertegnede **lærerinde frøken  
Anna Elise Hansen, Bjerreby pr. Svendborg,**  
indgået på uden vederlag at pålægge min ejendom, matr. nr. 7 **h**,

**Fraugde by og sogn,**

skyldsæt for hartkorn

o tdr. Oskp. Odk. ~~1~~ alb., følgende bestemmelser:

må der ikke bygges <sup>yderligere</sup> eller plantes, midlertidigt eller stedsevarende, således at udsigten til og fra kirken hindres. Ej heller må der foretages ombygning, anbringes transformatorstationer, telefon- og telegrafmaster og lignende; der må ej heller opsættes skure, ud-salgssteder, isboder, vogne til beboelse eller opbevaring af red-

skaber eller lignende skønhedsforstyrrende genstande. **Jeg forbeholder mig dog ret til, såfremt huset måtte brænde eller på anden måde gå til grunde at genopføre det på samme sted og at foretage mindre ombygninger eller tilbygninger, således at husets karakter dog i alt væsentligt bibeholdes.** ~~Den originale kortkalke opbevares i tinglysningssagen for matr. nr. 5 a, smst.~~

Den originale kortkalke opbevares i tinglysningssagen for matr. nr.

5 **a**, smst.

Ovennævnte bestemmelser kan uden udgift for mig tinglyses

på nævnte ejendom med påtaleret for naturfredningsnævnet for  
Odense amtsrådsreds og for menighedsrådet for *Ringsted*

~~Matr. nr.~~

~~udgaaende fra~~

~~Matr. nr.~~

et landbrug  
~~zzzzzzzzzz~~

Med hensyn til servituter og byrder henvises til ejendommens  
blad i tingbogen.

Bjerreby , den 24. oktober 1957.

Anna Elise Hansen.

Overensstemmende med det på mødet den 29. maj 1951  
vedtagne modtager og godkender naturfredningsnævnet for Odense  
amtsrådsreds foranstående fredningsbestemmelser, der bedes lyst  
som byrde på matr. nr. 7 b.

Naturfredningsnævnet for Odense amtsrådsreds,

den 25. oktober 1957.

Ringberg.

/O.S.

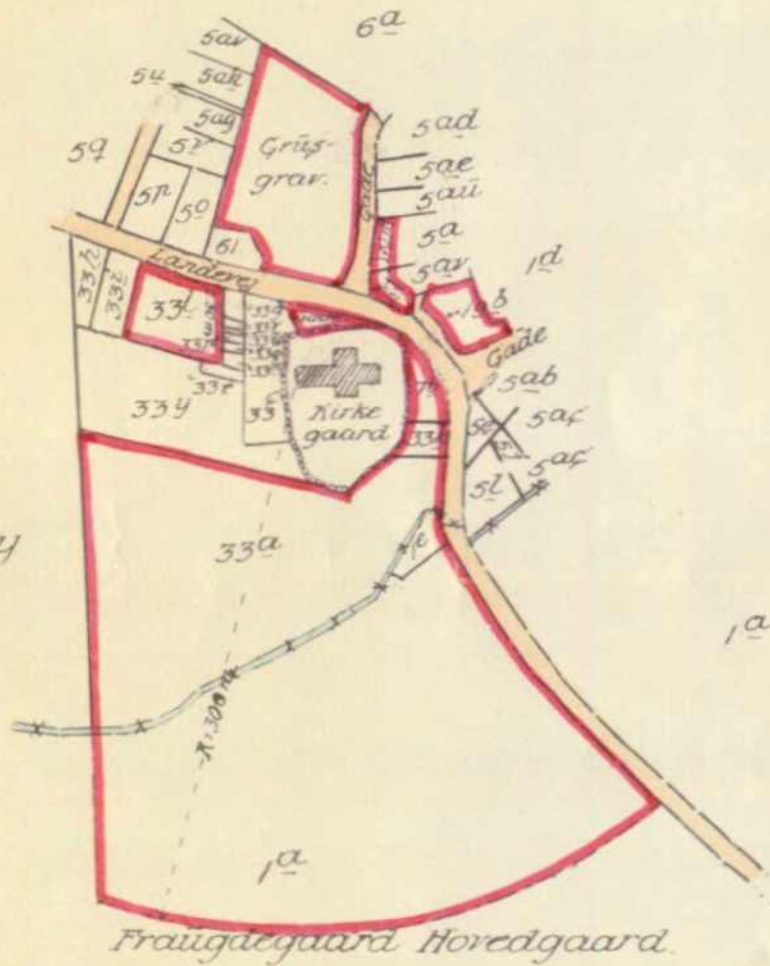
Tinglyst i Kerteminde købstad m. v. den 29. oktober 1957 med anmærkning.

-----  
Afskriftens rigtighed bekræftes:

Naturfredningsnævnet, den 6 JAN. 1958  
for  
Odense Amtsrådsreds

*Kunghus*  
ofr.  
/GP.

*Ri.*



Fredede Arealer er indkredset med Rødt.

1:4000

genpart er nøjagtig genpart af det originale kort vedrørende ejerdommer

3 a m. v. Fraugde By attesteres herved.

Nr 1 a m. v. Fraugdegaard

gaard, Fraugde Sogn 19.06

havn

*A. M. Madsen,*  
 Landinspektør

Historisk arkiv, Københavns Kommune

DISPENSATIONER>

**Afgørelser – Reg. nr.: 02379.00**

**Dispensationer i perioden: 15-03-1982 - 31-01-1992**

18 MAR. 1982

REG. NR.

2379

Vedrørende inddragelse af private gravsteder under Fraugde Kirkegård.

---

Ved påtegning af 12. oktober 1981 på skrivelse af 4. juni 1981 fra Fraugde Menighedsråd har De udbedt Dem nævnets udtalelse i en sag om inddragelse af private gravsteder under Fraugde Kirkegård.

Til sikring af Fraugde kirkes omgivelser er der i årene 1953, 1954 og 1957 lyst fredningsdeklarationer med påtaleret for menighedsrådet for Fraugde sogn og fredningsnævnet på følgende ejendomme beliggende ved kirken:

1 a Fraugdegård Hovedgård, Fraugde,  
5 a, 7 b, 19 b, 33 k og 33 l Fraugde by, Fraugde,  
samt et umatrikuleret gadereal i Fraugde by.

Nævnet har ved skrivelse af 30. april 1957 henstillet til Stiftsøvrigheden, at en række ejendomme med private gravsteder, heriblandt matr. nr. 33 r Fraugde by, Fraugde, udgår af matriklen og inddrages under Fraugde Kirkegård.

I en om den foreliggende sag indhentet udtalelse har Fyns amtskommune, fredningsafdelingen, blandt andet bemærket:

"Fredningsafdelingen finder ikke, at der på den givne foranledning er grundlag for at rejse fredningssag med henblik på at sikre tilstanden på de øvrige i privat eje værende matrikulerede gravsteder.

Man finder ikke herfra noget at indvende mod den af Fraugde menighedsråd foreslåede løsning, hvorefter matr. nr. 33 r inddrages under kirkegården, og at de øvrige i privat eje værende gravsteder på tilsvarende måde inddrages under kirkegården, efterhånden som der opstår mulighed herfor"

Nævnet har i 1981 i anden anledning foretaget besigtigelse af Fraugde Kirkegård.

Således foranlediget skal nævnet herved meddele, at man intet har at indvende imod en inddragelse af matr. nr. 33 r og de øvrige, selvstændigt matrikulerede ejendomme med private gravsteder under Fraugde Kirkegård.

H.P.Pedersen

Fyns Stiftsøvrighed  
Klaregade 17  
5000 Odense C.



FREDNINGSNÆVNET  
FOR  
FYNS AMTS NORDLIGE  
FREDNINGSKREDS  
ODENSE

DOMHUSET, ALBANIGADE 28  
TELEFON 11 47 12

0.2379.00

5000 Odense, den 20/11-90.

Journal nr. frs.129-90

Ved skrivelse af 22. oktober 1990 har Stiftsøvrigheden på vegne Fraugde Menighedsråd ansøgt om tilladelse til at nedrive den eksisterende bebyggelse på matr. nr. 7 b Fraugde by, Fraugde, og dernæst opføre en bygning, som skal indeholde kirkegårds kontor og mandskabsskabslokaler for de ansatte ved Fraugde kirke. Ansøgningen er vedlagt tegning og kort, som viser den projekterede bygnings udseende og beliggenhed.

Nævnets tilladelse er nødvendig, idet ejendommen, hvor bygningen ønskes opført, er omfattet af kirkeomgivelsesfredning ( Provst Exner - fredning) i forhold til Fraugde kirke. Af fredningsdeklarationen fremgår, at fredningen ikke er til hinder for bl.a. genopførelse af bygning på ejendommen.

Af en skrivelse af 9. oktober 1990 fremgår, at Hjallese provstiudvalg anbefaler projektet.


Fyns Amt, landskabsafdelingen, har i en skrivelse af 1. november 1990 bl.a. udtalt:

"Da det skitserede hus vil komme til at fremtræde diskret og godt indpasset, indstiller landskabsafdelingen derfor, at fredningsnævnet meddeler Stiftsøvrigheden, at nævnet ikke har indvendinger mod projektet".

Efter det oplyste om den projekterede bygnings udseende og beliggenhed meddeler nævnet herved som påtaleberettiget i henhold til den på ejendommen tinglyste fredningsdeklaration dispensation til opførelse af den projekterede bygning på matr. nr. 7<sup>b</sup> Fraugde by, Fraugde, på betingelse af, at den eksisterende bebyggelse på ejendommen nedrives.

Nævnets afgørelse kan af de i Naturfredningslovens § 34 stk.2, § 13 stk.1 og § 58 nævnte personer og myndigheder m.v. indbringes for Overfredningsnævnet. Herom, og om udnyttelse af en tilladelse inden ankefristens udløb, henvises til vedlagte genpart af nævnets fremsendelsesskrivelse af dags dato med uddrag af Naturfredningslovens § 34 stk.1, § 13 stk.1 og § 58.

Chr. Siersted.  
formand.



Fyns Stiftsøvrighed,  
Mageløs 7,  
5000 Odense C.

kopi:

Lehn Petersens Tegnestue,  
Lahnsgade 63,  
5000 Odense C.

FREDNINGSNÆVNET  
FOR  
FYNS AMTS NORDLIGE  
FREDNINGSKREDS  
ODENSE

5000 Odense, den 31/1 1992

Journal nr. frs.143-91

DOMHUSET, ALBANIGADE 28  
TELEFON 11 47 12

Den 20. november 1990 meddelte nævnet dispensation fra kirkeomgivelsesfredning i forhold til Fraugde kirke til opførelse af en bygning til benyttelse som kirkegårds kontor og mandskabslokaler for de ansatte ved Fraugde kirke. Dispensationen blev meddelt på betingelse af, at en eksisterende bygning nedrives.

Ved en skrivelse af 19. december 1991 har De ansøgt om at ændre projektet, som blev godkendt ved afgørelsen af 20. november 1990.

I en redegørelse, som er vedlagt skrivelsen af 19. december 1991 er nærmere oplyst:

"Mens vi i de tidligere, som ikke har kunnet godkendes af Fyens Stiftsøvrigheds konsulenter, har forsøgt at tilpasse huset et landsbymiljø, må det erkendes, at et sådant miljø ikke mere findes i Fraugde.

Det eneste hus i kirkens nære omgivelser som besidder, eller rettere besad kvaliteter, er det buede længdehus på hjørnet af Fraugdevej og Fraugde Byvej.

I nærværende forslag er mandskabsbygningen udformet, som det fremgår, at der ikke er tale om et beboelseshus, men et hus til et særligt formål, som knytter sig til kirken.

Ved at dreje huset, så det næsten bliver vinkelret på kirkegårdsdiget, kommer det til at danne afslutningen på bebyggelsen på Fraugdevejs nordside. Det høje kirkegårdsdige fritlægges derved mest muligt.

I valg af materialer er der taget hensyn til kirken, således foreslås ydermure opført i røde blødpresede facadesten, mens tagfladerne dækkes af røde vingetagsten.

Kirkens korsarms tagflader er dækket med røde håndstrøgne vingetagsten, og da disse patinerer hurtigere og smukkere end maskinstrøgne, kunne det være fristende at bruge disse sten.

Planen indeholder naturligvis de samme rum, som de tidligere fremsendte forslag, indgang for besøgende til kirkegårdsleder er placeret i den nordre langside, mens personaleindgangen er i vestgavlen".

Der er endvidere vedlagt skrivelse af 12. december 1991 med godkendelse fra Fyns Stiftsøvrighed af det ændrede projekt og kort og tegninger, som viser bygningens beliggenhed og udseende i henhold til det ændrede projekt.

Fyns Amt, landskabsafdelingen, har ved en skrivelse af 13. januar 1992 meddelt ikke at have indvendinger imod, at bygningen opføres i henhold til det ændrede projekt.

Under hensyn til det oplyste om bygningens beliggenhed og udseende i henhold til det ændrede projekt meddeler navnet herved som påtaleberettiget i henhold til den på ejendommen tinglyste fredningsdeklaration dispensation til opførelse af bygningen på matr. nr. 7b Fraugde i overensstemmelse med det ændrede projekt på betingelse af, at den eksisterende bebyggelse på ejendommen nedrives.

Nævnets afgørelse kan af de i Naturfredningslovens § 34 stk.1, § 13 stk.1 og § 58 nævnte personer og myndigheder m.v.indbringes for Overfredningsnævnet. Herom, og om udnyttelse af en tilladelse inden ankefristens udløb, henvises til vedlagte genpart af nævnets fremsendelsesskrivelse af dags dato med uddrag af Naturfredningslovens § 34 stk.1, § 13 stk.1 og § 58.

Chr. Siersted.  
formand.

A handwritten signature in black ink, consisting of several vertical and diagonal strokes, enclosed within a roughly drawn oval border.

Arkitekt Ebbe Lehn Petersen,  
Lahnsgade 63,  
5000 Odense C.