

Afgørelser – Reg. nr.: 02374.00

**Fredningen vedrører: Haraldskær Stendiger,
vejtræer**

Domme

Taksationskommissionen

Naturklagenævnet

Overfredningsnævnet

Fredningsnævnet

30-09-1957

Kendelser

Deklarationer

FREDNINGSNÆVNET>

U d s k r i f t

af

fredningsnævnets protokol for Vejle amt.

År 1957 den 30. sept. kl. 15 holdt nævnet møde ved "Haraldskjær"
i Skibet sogn til behandling af

J. nr. 37/1956: Fredning af stendige og vejtrær ved
"Haraldskjær".

Nævnets medlemmer mødte.

For Skibet sogneråd mødte sognerådsformand Møller og udvalgs-
formand A.Jensen.

Ejeren af "Haraldskjær", godsejer, civilingeniør C. Hess mødte.

Der opnåedes enighed mellem sognerådet og ejeren af "Haraldskjær"
om følgende

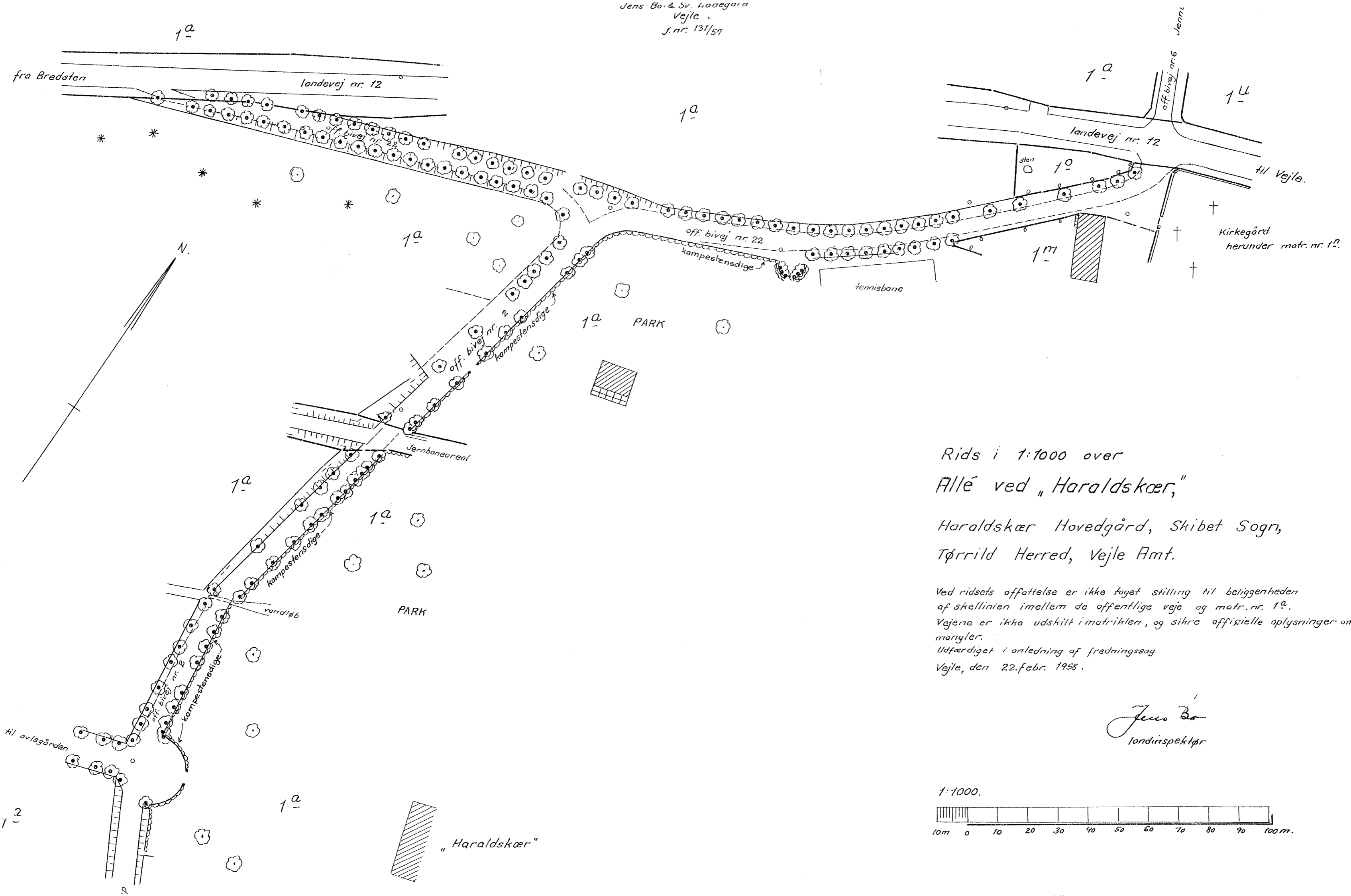
Fredningsservitut.

Træerne ved alléen offentlig bivej nr. 22 og offentlig bivej nr.2
fra hjørnet, hvor de 2 biveje støder sammen og indtil indkørselen
til "Haraldskjær" fra bivej 2 skal bibeholdes og må ikke nedhugges eller
kappes udover det for færdselen nødvendige uden samtykke af frednings-
nævnet for Vejle amt eller den forstkyndige, som nævnet måtte udpege.

Dog forbeholdes ret for sogerådet til at fjerne træ nr. 2 fra nord
på vejens østlige side, idet dette træ i nogen grad bryder billedet
af en alle, idet det hælder en del mod vest.

Endvidere bestemmes det, at kampestensdiget omkring parken til
"Haraldskjær" bevares i sin nuværende skikkelse, således at ejeren af
gården matr.nr.1 a af Haraldskjær hovedgaard, Skibet sogn, forpligter
sig og fremtidige ejere til ikke at nedrive diget eller nogen del

KORT >

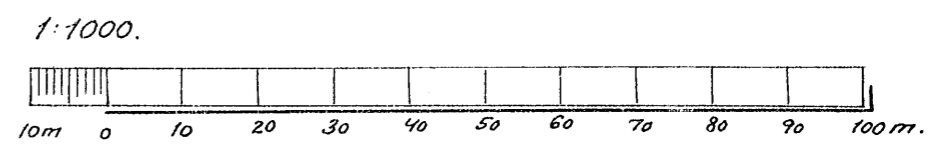


Rids i 1:1000 over
Allé ved „Haraldskær,”

Haraldskær Hovedgård, Skibet Sogn,
Tørrild Herred, Vejle Amt.

Ved ridsets affattelse er ikke taget stilling til beliggenheden af skellinien imellem de offentlige veje og matr. nr. 1^a. Vejene er ikke udskilt i matriklen, og sikre officielle oplysninger om vejgrænserne mangler.
Udfærdiget i anledning af fredningssag.
Vejle, den 22. febr. 1958.

Jens Bo
landinspektør



DISPENSATIONER>

Afgørelser – Reg. nr.: 02374.00

Dispensationer i perioden: 01-02-1984 - 08-02-2005

Vejle amts sydlige fredningskræds,

Sekretariatet
Domhuset, 6000 Kolding

Telefon: (05) 522800 (lokal 343)

REG. NR. 2374 A

Vejle Amtskommune,
Forvaltningen for teknik og
Miljø,
Damhaven 12,
47100 Vejle.

Deres j.nr. 9-03-363-1-1-82.

Vedr. forlægning af hovedlandevej 363, Vejle-Grindsted, på strækningen fra km 6,0, øst for Skibet til km 13,0 vest for Bredsten.

Ved skrivelse af 4. november 1983 har Vejle amtskommune, Forvaltningen for teknik og miljø, anmodet fredningsnævnet om godkendelse af ovennævnte projekt. Der ansøges om dispensation fra åbeskyttelseslinien på strækningen km 6,4 - 7,0. Endvidere anmodes om dispensation fra kirkeomgivelsesfredning ved Skibet kirke for den del, der ligger nord for kirken (ca. 12 m af den del, der er beliggende i plejehjemmets have). Endelig anmodes om dispensation fra fredningsservitut af 6. maj 1958 vedrørende fredning af allétræer, idet det kan forudses, at enkelte allétræer måske kan blive berørt af vejprojektet.

Fredningsstyrelsen har meddelt godkendelse af projektet i medfør af naturfredningslovens § 42.

Menighedsrådet for Skibet kirke har i skrivelse til nævnet af 21. januar 1984 bl.a. udtalt:

"Under henvisning til ref. kan menighedsrådet oplyse, at vi på indeværende tidspunkt ikke kan tage stilling til det foreliggende, idet menighedsrådet totalt savner en række detaljerede oplysninger, som er forudsætningen for en kvalificeret udtalelse."

Der er foretaget besigtigelse.

Efter det oplyste finder nævnet at kunne godkende det foreliggende skitseprojekt og meddeler herved dispensation fra naturfredningslovens § 47 a, § 34 samt servitut af 6. maj 1958, idet det forudsættes, at allétræerne skånes i videst muligt omfang.

Detailprojekt skal forelægges nævnet til eventuel godkendelse.

Efter naturfredningslovens § 64 a bortfalder tilladelsen, såfremt den ikke er udnyttet inden 5 år fra dens meddelelse.

Afgørelsen kan efter naturfredningslovens § 58 indbringes for Overfredningsnævnet, Amaliegade 7, 1256 København K, af Miljøministeriet, Vejle amtsråd, Danmarks Naturfredningsforening, Skibet

menighedsråd samt kommunen.

Klagefristen er 4 uger fra den dag, afgørelsen er meddelt, og tilladelsen kan derfor ikke udnyttes før ankefristens udløb.

Opmærksomheden henledes på, at der eventuelt tillige kræves tilladelse fra andre myndigheder til udførelsen af projektet.

Modtaget i fredningsstyrelsen

- 2 FEB. 1984

Børge Andersen

KOPI er sendt til:

- 1) Fredningsstyrelsen, Amaliegade 13, 1256 Kbh. K. j.nr. F. 1333/10-1.
- 2) Danmarks Naturfredningsforening, 2000 Kbh. F.
- 3) Vejle amtskommunes fredningsafd. j.nr. 8-70-52-1-5-83.
- 4) Skibet menighedsråd v/formanden Børge Juhl, Jennumvej 71, Vejle.
- 5) Vejle Kommune, tekn. forv., Kirkegade 25, Vejle.

1333/
/10

Fredningsnævnet for Vejle amt

LHJ

Vejle Amt
Teknik og Miljø
Naturgruppen
Damhaven 12
7100 Vejle

SCANNET
Modtaget
Skov- og Naturstyrelsen
- 7 JUNI 2004

Domhusgade 24
6000 Kolding
mån-tor 9-15, fre 8-14
Tlf. 76 31 96 00
Fax 76 31 96 41

CVR nr. 21-65-95-09

Nævnets j.nr. FVA 17/2004
Deres j.nr. 8.70.51.8-27

Haraldskjær Hovedgård

3. juni 2004

Ændringer ved Haraldskjær Kursuscenter

Sagen er indbragt ved Vejle Amtet brev af 19. 2004, hvori det hedder:

"Vedrørende ændringer i og ved Haraldskær Kursuscenter, hvilket berører "Fredning af stendige og vejtræer ved Haraldskjær" - Fredningsservitut af 6. maj 1958 (FN 37/1956) samt deklarationsfredninger af 29. oktober 1970 og af 16. februar 1972.

Vejle Amt har den 3. december 2003 modtaget ansøgning fra Vagn Hjorth arkitekt m.a.a., som på vegne af Boligselskabernes Landsforening søger om tilladelse til en række ændringer på Haraldskær Kursuscenter, beliggende på matr.nr. 1 ap Haraldskær Hovedgård, Skibet.

Ansøgningen indeholder følgende punkter:

1. Nedlæggelse af eksisterende P-pladser syd for Haraldskærs hovedindgang og placering af ny P-plads med større kapacitet i parken, nordvest for Kursuscentrets bygninger. Placeringen fremgår af vedlagte kort.

Dette kræver, at det fredede stendige langs Skibetvej skal åbnes, for at give plads til en ny indkørsel til den nye P-plads. Den nuværende åbning i diget sydvest herfor lukkes med de fjernede sten fra den nye åbning. Ingen af de fredede alletræer påvirkes af digebruddet. Fredningsnævnet har allerede modtaget denne del af ansøgningen, kommenteret af Vejle Amt den 16. december 2003, og Fredningsnævnet har meddelt dispensation til det ansøgte digegennembrud den 8. januar 2004.

2. Ændring af vej føringen til den nuværende hovedindgang. Adgangsvejen afsluttes med en vendeplads for personbiler, busser og biler til varetransport. Derfor ønskes de store, udtjente kastanietræer ved nuværende P-plads fældet, hvilket øger udsigten over Vejle Ådal fra adgangsvejen.

3. Etablering af ny forplads og indgangsforhold nord for Haraldskærs hovedbygning, inkl. adgangsstier fra den nye P-plads.

4. Etablering af ny bygning syd for hovedbygning til affaldscontainere og anden nødvendig opbevaring for kursuscentrets køkkenfunktioner inkl. et sydvendt drivhus.

5. Etablering af en sti til Vejle Å fra den nye vendeplads samt etablering af en helt lav

platform af træ, delvis ud over Vejle Å. Stien føres herfra videre nedstrøms Vejle Å og tilbage til drivhuset. Omlægning af eksisterende øst-vestgående drækanal, så den får udløb i Vejle Å længere opstrøms end nu, dvs. ved den nye platform.

6. Oprensning af eksisterende parkdamme nord for bygningerne. Desuden etablering af supplerende beplantning omkring dammene.

7. Udskiftning af eksisterende aften- og natbelysning, som beskrevet i ansøgningen.

Desuden beskriver ansøgningen et par punkter omkring valg af vejbelægning og mindre afretninger af beplantningen, som anses for at være af underordnet betydning i forhold til fredningerne.

Som det fremgår af overskriften, er området pålagt begrænsninger gennem en Fredningsnævnskendelse af 12. maj 1958 (FN 37/1956) samt to deklarationsfredninger af hhv. 29. oktober 1970 og 16. februar 1972. Kopier af disse fredninger er vedlagt dette brev.

Kendelsesfredningen vedrører beskyttelsen af stendige og vejtræer omkring Haraldskær.

Deklarationsfredningen af 29. oktober 1970 slår fast, at der ikke uden tilladelse fra Fredningsnævnet må ske yderligere bebyggelse eller ske væsentlige terrænforandringer. Det gælder for daværende og fremtidige ejere.

Deklarationsfredningen af 16. februar 1972 slår ligeledes for daværende og fremtidige ejere fast, at arealernes daværende tilstand ikke må ændres, herunder at arealer, beliggende uden for det egentlige parkområde, i videst muligt omfang skal udlægges i vedvarende græs til afgræsning af kreaturer. De på arealet værende trægrupper skal bevares, og hugst må kun foretages efter forud indhentet tilladelse fra fredningsplanudvalget og statens skovtilsyn.

Indgreb, der vil medføre en ændring af arealernes tilstand må ikke finde sted, med mindre fredningsplanudvalget og skovtilsynet har givet tilladelse hertil.

Foranstående bestemmelser er ikke til hinder for, at der kan oprettes gangsti langs Vejle Å efter krav fra fredningsmyndighederne i henhold til naturfredningslovens bestemmelser.

Iflg. Regionplan for Vejle Amt ligger ejendommen i kulturmiljøområde og inden for kirkeomgivelserne for Skibet Kirke. Desuden ligger ejendommen i værdifulde landskaber. Arealerne uden for selve parken ligger i naturområde. I forhold til naturbeskyttelsesloven er lavbundsarealerne mellem parken og Vejle Å omfattet af lovens § 3 som mose. Omkring Vejle Å er der 150 m åbeskyttelseslinie, som sikrer imod byggeri og terrænændringer m.m.

Kulturhistoriske bemærkninger

Hele ejerlavet omkring hovedgården Haraldskær er udpeget som kulturhistorisk beskyttelsesområde. Udpegningen knytter sig til såvel bygningsanlæg som herregårdslandskab med tilhørende, meget karakteristiske elementer og landskabsstrukturer.

Parkanlæg

Planerne for nye anlæg og beplantninger inden for parkområdet synes umiddelbart at understøtte tanker og strukturer i det oprindelige parkanlæg. Anlæg af nyt P-areal nordvestligt i parken i den tidligere frugthave respekterer således den oprindelige parkstruktur, om end med et nyt indhold. Adgang til det nye P-areal kræver et nyt digegennembrud i det fredede dige, der omkranser parken. Et sådan gennembrud forudsættes at ske, hvor der allerede er et hul i rækken af alletræer. Tilsvarende forudsættes, at det eksisterende digegennembrud i forbindelse med en pumpestation retableres ved hjælp af stenene fra det nye digegennembrud. Den samlede vurdering er derfor, at det påtænkte P-anlæg vil kunne indpasses i det samlede parkanlæg, uden at virke forstyrrende på stedets kulturhistoriske interesser.

Afgræsning mellem parkanlæg og hovedgårdslandskabet

Det er af ansøger oplyst, at kastanietræerne syd for de nuværende parkeringspladser fældes. Ifølge nævnte fredningsdeklaration af 16. februar 1972 må der ikke ske ændringer af beplantning, veje og stier samt indgreb, der vil medføre en ændring af arealernes tilstand, med mindre Fredningsnævnet og skovtilsynet (nu statsskovdistriktet) har givet tilladelse

hertil.

De nævnte kastanietræer udgør en del af afgrænsningen af parkanlægget omkring Haraldskær mod det åbne, tidligere herregårdslandskab. Fældning af disse træer vil således medføre en "sløring" af det oprindelig anlægs placering og forholdet sig til det omgivende landskab. Amtet finder på den baggrund ikke, at der bør meddeles dispensation fra fredningen til denne del af det ansøgte.

Hovedgårdslandskabet

En tidligere afvandingskanal i engen syd for hovedbygning og park ønskes omlagt, for at få skabt sammenhæng mellem park/hovedbygning og Vejle Å. Det forekommer umiddelbart uheldigt, da hovedbygning og park oprindeligt har ligget afgrænset (med stendige og beplantning) fra det omkringliggende, åbne herregårdslandskab. Den åbne afvandingsgrøft repræsenterer således det funktionelle landbrugsland uden for det anlagte parkanlæg. Sammen med genslyngninger, rester af tidligere gravet åstrækning samt andre afvandingsgrøfter bidrager afvandingsgrøften til fortællingen om den meget komplekse afvandingshistorie i ådalen, som har været en forudsætning for herregårdens drift.

Ændringer af de omtalte strukturer vil derfor virke slørende for denne historie og derfor være i strid med regionplanens intention på området.

Naturområderne mellem parken og Vejle Å

Desuden er der tale om fugtige mosearealer ud mod Vejle Å-arealer, der er omfattet af naturbeskyttelseslovens § 3. Omlægning af afvandingskanalen vil gøre arealet mere tørt, hvilket formentlig også er intentionen for at kunne gennemføre stiprojektet. Ændring og forringelse af beskyttede naturområder er i strid med naturbeskyttelseslovens bestemmelser.

Vejle Å med omgivelser ved Haraldskær er levested for odder, hvilket understreger behovet for at undlade indgreb i arealerne uden for selve parkområdet. Odder er optaget som bilag 2 og 4 art på Habitatdirektivets liste over arter, som skal beskyttes sammen med deres levesteder.

Kort opsummeret kan amtet anbefale de foreslåede ændringer i selve parken, samt etablering af vendeplads og opbevaringsfaciliteterne syd for hovedindgangen, forudsat det sker uden for eksisterende, beskyttet natur og forudsat, at det ikke kræver afvandingsforanstaltninger i eksisterende naturområder. Etablering af en sti langs Vejle Å kan også accepteres, hvis det ikke forudsætter afvandingsforanstaltninger i eksisterende naturområder langs Vejle Å.

Omlægning af drækanalen ved Vejle Å samt andre indgreb, som får karakter af ændring af beskyttede naturområder ved Vejle Å, kan ikke anbefales, og vil være i strid med deklaraationsfredningen af 16. februar 1972, som opererer med en sondring mellem egentligt parkareal og mere naturprægede udenomsarealer. På grund af odderens tilstedeværelse i Vejle Å, kan etablering af en platform ud i åen ikke anbefales, da etableringen og brugen vil give anledning til forøget uro til ugunst for odderen."

Fredningsnævnet har desuden forelagt sagen for Kulturmiljørådet i Vejle Amt, der ved brev af 17. maj 2004 har anført:

"Rådet kan tilslutte sig Vejle Amts indstilling, hvad angår den allerede givne dispensation til digegennembrud og lukning af det ældre hul i diget. Vi kan ligeledes tilslutte os amtets om herregårdsanlæggets sammenhæng med ådalen og er enige i konklusionen, at kastanietræerne syd for anlægget ikke bør fældes, og at der ikke må gøres indgreb i afvandingskanalerne."

Om ejendommens beliggenhed henvises til vedlagte kort.

Fredningsnævnets afgørelse:

Fredningsnævnet kan tiltræde det af Vejle Amt og Kulturmiljørådet anførte og meddeler derfor i medfør af naturbeskyttelseslovens § 50, stk. 1, dispensation til følgende punkter, jf. Amtets brev af 19. marts 2004:

1. Nedlæggelse af P-pladser og etablering af nye P-pladser som ansøgt. Det forudsættes, at det nye digegennembrud sker, hvor der allerede er et hul i rækken af alletræer, og at det eksisterende hul i diget reableres ved hjælp af stenene fra det nye digegennembrud.
2. Ændring af vejføringen til nuværende hovedindgang som anført.
3. Etablering af ny forplads og indgangsforhold nord for Haraldskjærs hovedbygning, inkl. adgangsstier fra den nye P-plads.
4. Etablering af ny bygning syd for hovedbygning til affaldscontainere og anden nødvendig opbevaring for kursuscentrets køkkenfunktioner inkl. et sydvendt drivhus.
5. Etablering af en sti til Vejle Å fra den nye vendeplads samt etablering af en helt lav platform af træ og sti, der føres herfra videre nedstrøms Vejle Å og tilbage til drivhuset som ansøgt.
6. Oprensning af eksisterende parkdamme nord for bygningerne. Desuden etablering af supplerende beplantning omkring dammene.
7. Udskiftning af eksisterende aften- og natbelysning, som beskrevet i ansøgningen.

Fredningsnævnet giver **afslag** på følgende:

2. Fældning af de store kastanietræer ved nuværende P-plads.
5. Etablering af platform delvis ud over Vejle Å og omlægning af eksisterende øst-vestgående drækanal.

Fredningsnævnets afgørelse kan påklages i overensstemmelse med reglerne i naturbeskyttelseslovens kapitel 12. Klage skal indgives skriftligt til Fredningsnævnet for Vejle Amt, Domhusgade 24, 6000 Kolding, inden 4 uger fra den dag, afgørelsen er meddelt. Rettidig klage har opsættende virkning for den påklagede afgørelse, medmindre klagemyndigheden bestemmer andet.

Det er en betingelse for Naturklagenævnets behandling af Deres klage, at de indbetaler et gebyr på 500 kr. til Naturklagenævnet. Nævnet vil sende Dem en opkrævning på gebyret, når nævnet har modtaget klagen fra Fredningsnævnet. Naturklagenævnet vil ikke påbegynde behandling af klagen, før gebyret er modtaget. Vejledning om gebyrordningen kan findes på Naturklagenævnets hjemmeside www.nkn.dk.

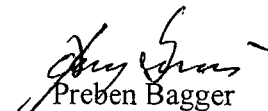
Gebyret tilbagebetales, hvis De får helt eller delvis medhold i Deres klage.

Tilladelsen bortfalder, hvis den ikke udnyttes inden 3 år fra dato.

Andre myndigheders tilladelse kan være nødvendig.

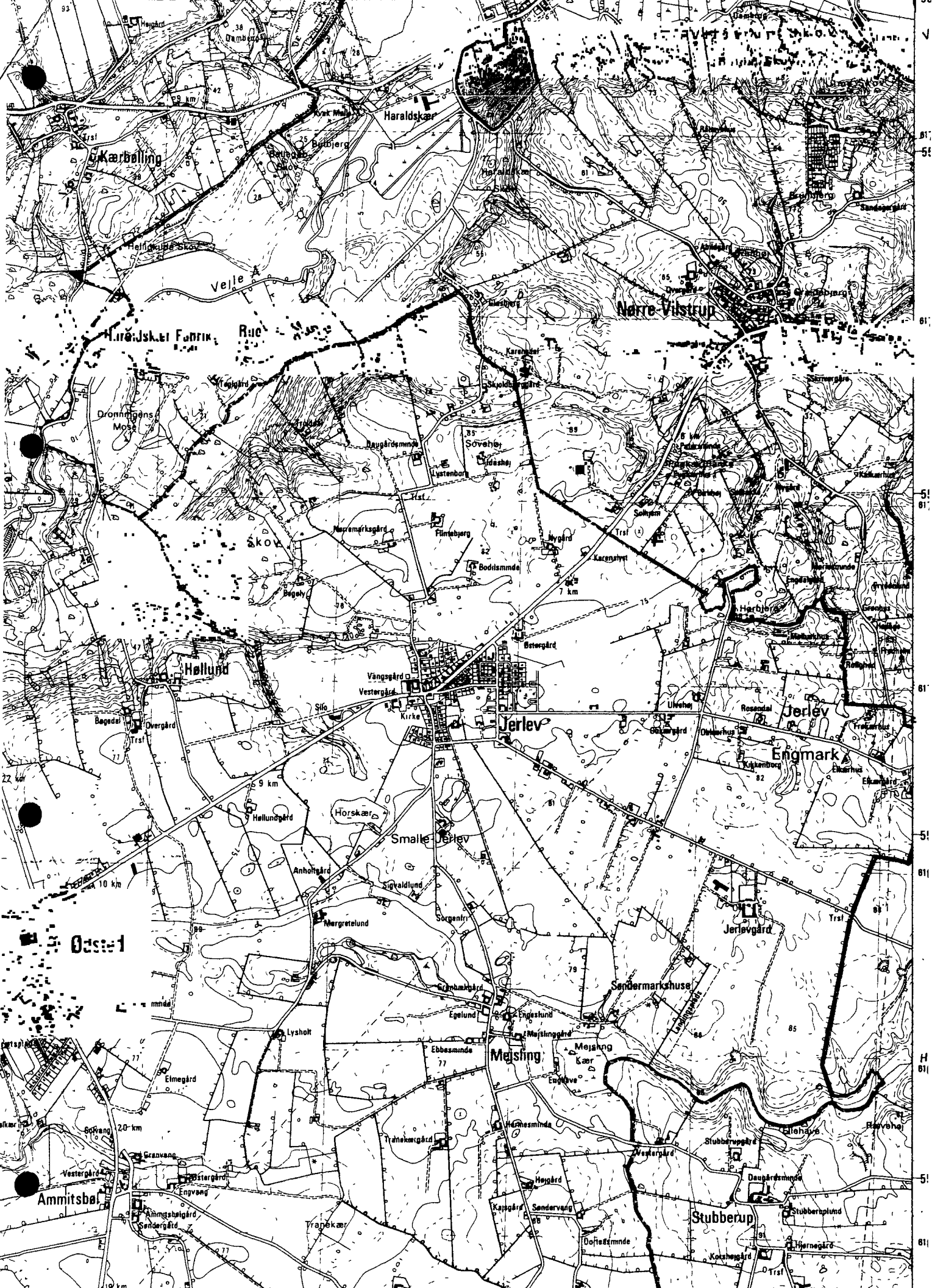
Kopi af denne skrivelse er sendt til Kulturmiljørådet for Vejle Amt, Damhaven 12, 7100 Vejle, til Vejle Kommune, Teknisk Forvaltning, Skolegade, 7100 Vejle, til Danmarks Naturfredningsforenings lokalkomite v/ Vagn Kjeldsen, Junker Stranges Vej 19, 7100 Vejle, Danmarks Naturfredningsforening, Madsnedøgade 20, 2100 København Ø, til Friluftsrådet, v/ amtsformand Lars R. Petersen, Bjerrevej 91, 8700 Horsens, til Friluftsrådet, Scandigade 13, 2450 København SV, og til Skov- og Naturstyrelsen, Haraldsgade 53, 2100 København Ø.

Med venlig hilsen


Preben Bagger
formand

Modtaget i
Skov- og Naturstyrelsen

- 7 JUNI 2004



Kærbølling

Haraldskær

Nørre-Vilstrup

Haraldskær Føniks

Høllund

Jerlev

Jerlev

Engmark

Odst-1

Smalle Jerlev

Mejsing

Stubberup

Ammitsbøl

Stubberuplund

Nedergård

SCANNED

Den 8. februar 2005.

FVA 43-04

Vejle Amt
Teknik og Miljø
Damhaven 12
7100 Vejle
j. nr. 8.70.51.8-27

Modtaget i
Skov- og Naturstyrelsen
8.2.2005

Ændringer ved Haraldskær Kursuscenter, ad j. nr. FVA 17-2004

Sagen er indbragt fro fredningsnævnet ved Vejle Amts skrivelse af 30. september 2004, hvori det hedder:

"Fredningsnævnet meddelte, jf. ovenstående journalnummer dispensation fra flere fredningsdeklARATIONER omhandlende Haraldskær Kursuscenter og omgivelser med afgørelse af 3. juni 2004.

Fredningsnævnet meddelte samtidig, med henvisning til amtets udtalelse, afslag til fældning af 4 kastanie træer ved den nuværende P-plads der udgør resterne af en række træer der visuelt afgrænser anlægget fra det omgivende landskab.

Efter anmodning fra ansøger har denne og amtet holdt møde på ejendommen vedrørende dette forhold.

Ansøger har på baggrund af afslaget til fældning af træerne, foretaget ændring af projektet således, at der etableres en ny sammenhængende træbeplantning til erstatning for kastanie træerne syd for hovedbygningen. Se vedlagte projektforslag.

Amtets bemærkninger:

Af fredningsdeklaration af 16. februar 1972 fremgår det, at arealernes daværende tilstand ikke må ændres. Indgreb der vil medføre en ændring af arealernes tilstand må ikke finde sted, med mindre fredningsplanudvalget og skovtilsynet har givet tilladelse hertil.

De nævnte kastanie træer udgør en del af den oprindelige afgrænsning af parkanlægget mod det åbne, tidligere herregårdslandskab. Fældning af disse træer vil medføre en "sløring" af det oprindelige anlægs placering og forholdet sig til det omgivende landskab.

Det må dog samtidig tages i betragtning, at en væsentlig del af den oprindelige allé ikke længere eksisterer, men er erstattet af en blandet hegnsbeplantning der er delvis selvvokset. Hertil kommer at de tilbageværende kastanie træer må forventes at have en begrænset restlevetid.

Det nu fremlagte forslag medfører nok en rydning af denne beplantning, men indebærer samtidig etablering af en ny, sammenhængende beplantning.

Amtet finder, at ønsket om at bibeholde den kulturhistoriske fortælling om bygning- og parkanlæggets klart definerede grænse mod det åbne land med det nu fremkomne forslag er tilgodeser.

Amtet skal på den baggrund anbefale, at der meddeles dispensation til fældning af de tilbageværende 4 kastanie træer under forudsætning af gentilplantning med ny allé beplantning som angivet i det vedlagte projektforslag."

Der er vedlagt kort.

Fredningsnævnets afgørelse:

Under henvisning til det af Vejle Amt anførte meddeler fredningsnævnet i medfør af naturbeskyttelseslovens § 50, stk. 1, dispensation til det ansøgte, der ikke skønnes at stride mod fredningens formål.

Nævnets afgørelse kan påklages i overensstemmelse med reglerne i naturbeskyttelseslovens kapitel 12. Klage skal indgives skriftligt til fredningsnævnet for Vejle Amt, Domhusgade 24, Kolding, inden 4 uger fra den dag, afgørelsen er meddelt. rettidig klage har opsættende virkning for den påklagede afgørelse, medmindre klagemyndigheden bestemmer andet.

Det er en betingelse for Naturklagenævnets behandling af Deres klage, at De indbetaler et gebyr på 500 kr. til Naturklagenævnet. Nævnet vil sende Dem en opkrævning på gebyret, når nævnet har modtaget klagen fra fredningsnævnet. Naturklagenævnet vil ikke påbegynde behandling af klagen, før gebyret er modtaget. Vejledning om gebyrordningen kan findes på Naturklagenævnets hjemmeside www.nkn.dk.

Gebyret tilbagebetales, hvis De får helt eller delvis medhold i Deres klage.

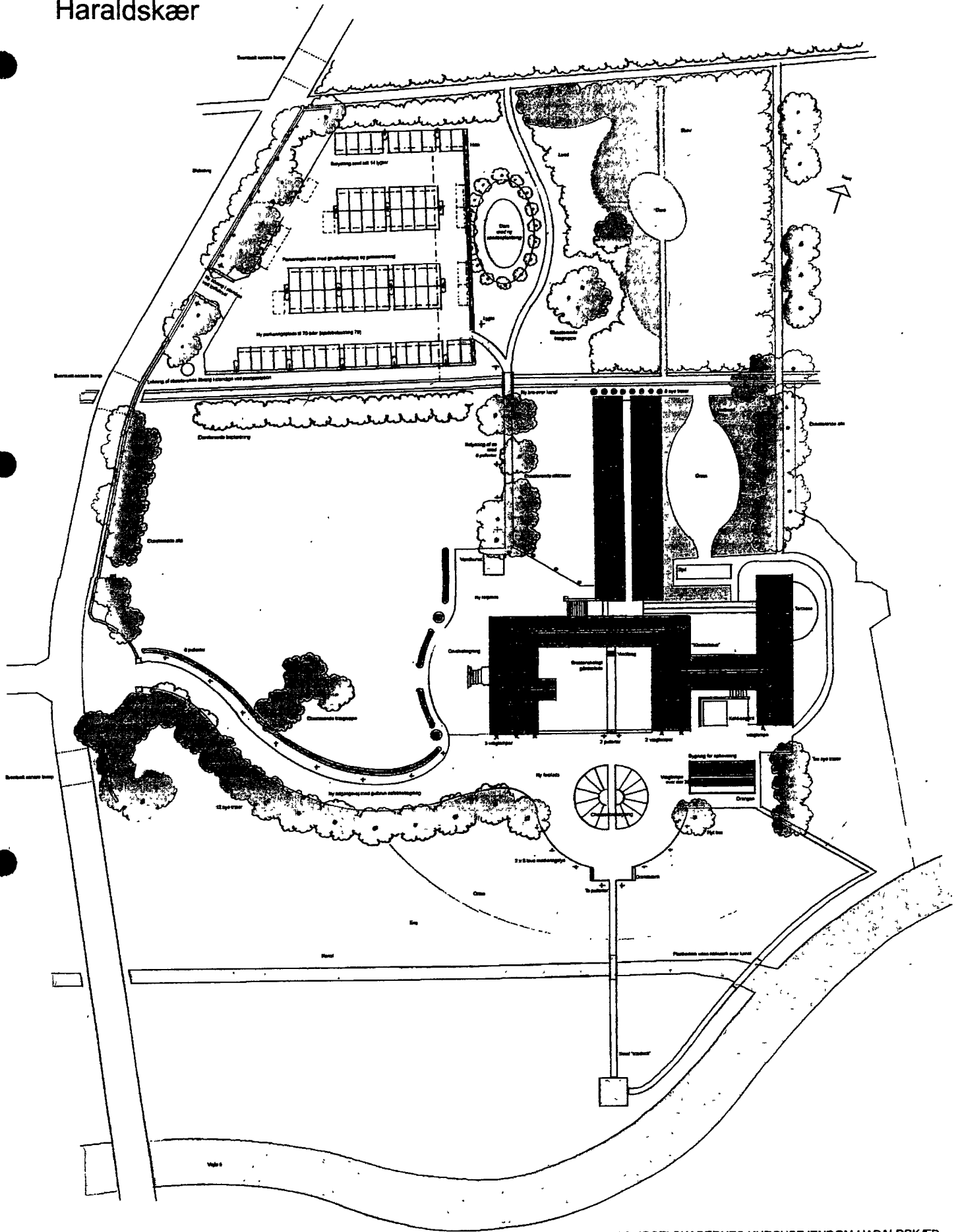
Andre myndigheders tilladelse kan være nødvendig.

Kopi af denne skrivelse er sendt til Vejle kommune, 7100 Vejle, til arkitekt V. Hjorth, Niels Andersens Vej 5 b, 2900 Hellerup, til Danmarks Naturfredningsforenings lokalkomite v. Vagn Kjeldsen, Junker Stranges Vej 19, 7100 Vejle, til Danmarks Naturfredningsforening, Masnedøgade 20, 2100 København Ø, til Friluftsrådet v. amtsformand Peder Rasmussen, Calvinsvej 53, 7000 Fredericia, til Friluftsrådet, Scandiagade 13, 2450 København SV, til Kulturmiljørådet, Damhaven 12, 7100 Vejle, og til Skov- og Naturstyrelsen, Haraldsgade 53, 2100 København Ø.

Med venlig hilsen

Claus Rasmussen
formandssuppleant

Haraldskær



BOLIGSELSKABERNES KURSUSEJENDOM HARALDSKÆR
Skibetvej 140 - 7100 Vejle
Ændring af adgangsveje, etablering af ny parkeringsplads m.v.
Mål 1:1000 - Revideret 9. september 2004
Landskabsarkitekt m.d.l. Nials Junggreen Have
Arkitekt MAA Vagn Hjorth