

Afgørelser – Reg. nr.: 02361.00

Fredningen vedrører: Vodrup Klint

Domme

Taksationskommissionen

Naturklagenævnet

Overfredningsnævnet

Fredningsnævnet

27-06-1957

Kendelser

Deklarationer

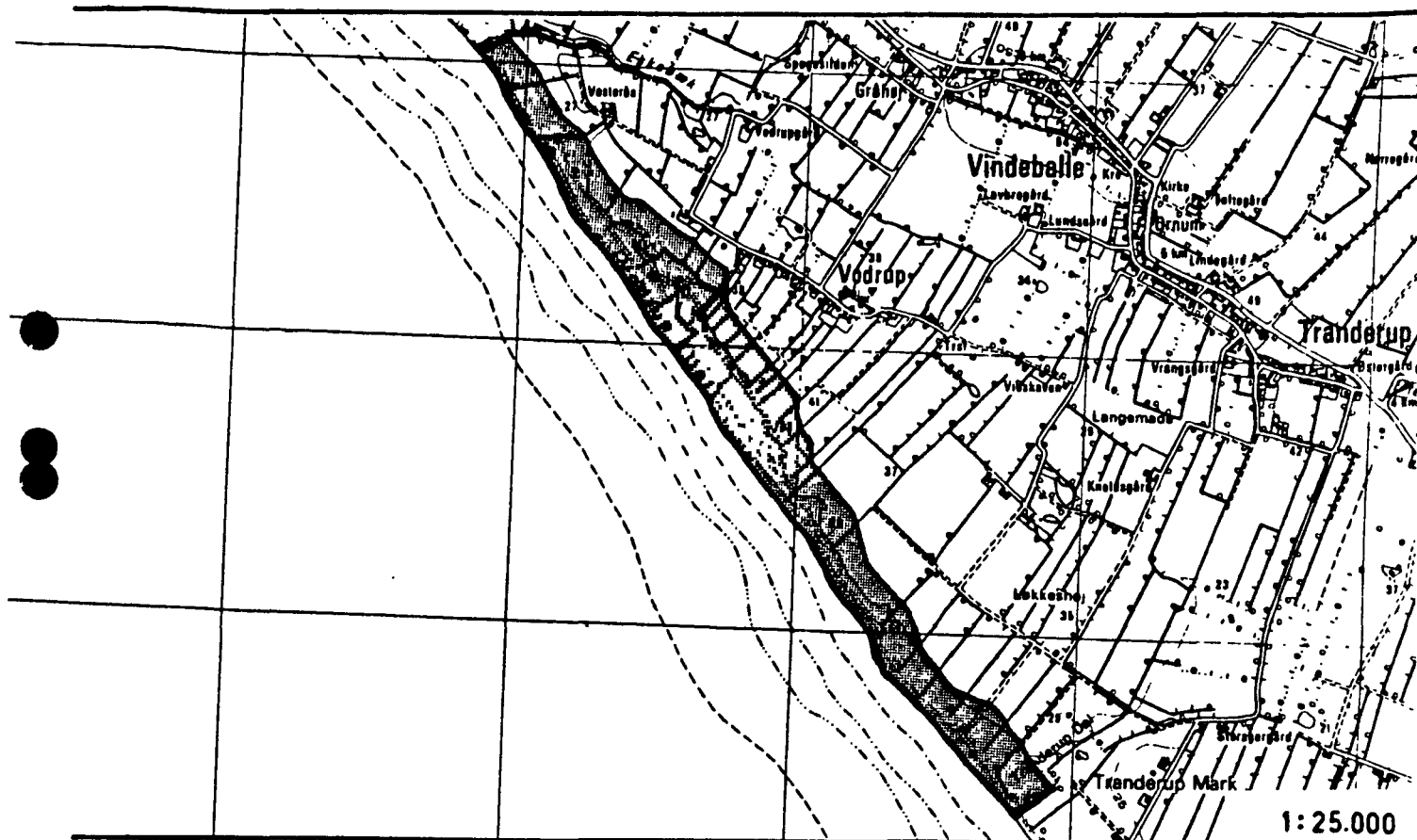
FREDNINGSNÆVNET>

Lokalitet: Vodrup Klint

Kommune: Ærøskøbing

Sogn : Tranderup

Reg. nr.: 493-04-04



Ejer : Privat

Areal : ca. 80 ha

Fredet : FN 27/6-1957

Formål : Landskabsbevaring.

Indhold : Bebyggelse må ikke finde sted, ligesom opstilling af boder, skure master, ledninger, reklamer eller andre udsigtshindrende eller skæmmende indretninger ikke er tilladt. Ej heller må der ske beplantning med træer eller buske bortset fra det nordøst for den øverste skrænts overkånt beliggende 100 m bælte. Arealet skal henligge i uændret tilstand, men må dog anvendes landbrugsmæssigt. Der gives offentligheden adgang til fods til området ad den private vej og sti. Færdsel udenfor vejen må kun ske med lodsejernes samtykke.

Frs. 22/1957

Kendelse

Afsagt den 27. juni 1957

SM

Fredning af Vedrup Klint.

Ved skrivelse af 1. marts 1957 og under et den 8. april 1957 af fredningsnævnet for Svendborg amtensskreds i medfør af naturfredningslovens § 10 afholdt møde, hvortil særlige ledsejere og panthavere var indkaldt, har Danmarks naturfredningsforening nedlagt påstand paa, at Vedrup Klint fra vejen ved Bregninge teglværk til Fremdrup dal samt et areal af terrænet nordøst for den øverste skrants overkant undergives fredning, saaledes at arealet ikke må bebygges, at skrantserne og terrasserne herunder ikke beplantes, og at der ikke graves i disse udover den nødvendige gravning til dyrkning af jorden og tilvejebringelse af nødvendige opkørsler. Endvidere har foreningen påstået offentligheden tillagt ret til færdsel paa arealet i passende omfang.

Statageolog, dr. phil. Keld Milthers har i en den 13. februar 1957 afgivet erklæring udtalt følgende:

" Vedrup Klint, som er et meget sagt udflugtssted er ogsaa geologisk af betydelig interesse og dermed i høj grad fredningsværdig. Dens skredterrasser er maaske endda de smukkeste i hele landet. Det, der forvolder miskridningerne er havflejringer fra sidste interglacialtid og plastisk ler fra tertiærtiden. Bevægelserne er foregået ved en vridning omkring en vandret akse parallelt med kysten, saaledes at de højere dele af en flage har bevæget sig indad og nedad, medens de lavere dele af samme flage har bevæget sig udad og opad. Paa denne måde er skrantsingen brudt op i terrasser.

Vedrup Klint egner sig fortrinligt til demonstration af dette fænomen og bruges derfor ogsaa til dette formaal ved geologiske ekakursioner for lærere, elever og geologisk interesserede. Den bør

sikres mod beplantning og bebyggelse ogsaa i et balte ovenfor klinten paa mindst et hundrede meter."

Under det foresaete møde har ingen af de nævnte medt sig fredningen, men har forbeholdt sig adgang til beplantning af den øverste skranttoverkant, da der ofte sker stormskade paa de højtliggende landbrugsjorder.

Ingen af de nævnte har nedlagt paastand paa erstatning.

Ved sin sjældns naturskønhed findes arealet fredningsværdigt.

Under hensyn hertil og til at der fra lodsejernes side ikke er gjort indsigelse mod en fredning, ligesom der ikke fra nogen side er nedlagt erstatningspaastande,

bestemmes:

Vedrup Klint fra havstokken til en linie forløbende 100 m. nordøst for den øverste skranter overkant fredes paa strækningen fra skellet mellem matr. nr. 12 Vedrup by, Tranderup sogn, og Hvegsinge sogns jorder til skellet mellem matr. nr. 17 og 68 Tranderup by og sogn i Tranderup dal.

Paa det fredede område maa ikke ske bebyggelse af nogen art, ligesom det er forbudt at anbringe boder, skure, master, ledninger, reklamer eller andre udeightshindrende eller skæmmende indretninger.

Ejheller maa der ske beplantning med træer eller buske paa arealet, bortset fra det nordøst for den øverste skranter overkant beliggende 100 m.'s balte.

Arealet skal i det hele henligge i uskadet tilstand bortset fra, at det maa anvendes til sædvanlig landbrugsmæssig behandling og dyrkning, og at opkørsler maa tilvejebringes ved bortgravning i fornødent omfang.

Der tillægges offentligheden adgang til, som det hidtil er sket, at færdes til fods ad den private vej og sti, som fører fra den offentlige vej i Vedrup til stranden over matr. nr. 18, 49 og 9 Vedrup by, Tranderup sogn. Færdsel udenfor vejen og udenfor den før nævnte blottede strandbred maa ikke finde sted uden lodsejernes samtykke.

Kendelsen omfatter matr. nr. 2, 5, 6, 7, 9, 10, 11, 12, 13, 14, 14, 18, 19, 22, 24, 25, 25, 26, 27, 49, 50 og 51 Vedrup by, Tranderup sogn, og matr. nr. 12a, 13a, 14, 15, 16a, 17c, 18d og 19a Tranderup by og sogn, og vil ved fredningsnævnets foranstaltning være at tinglyse paa disse.

7
Pastaleberettiget er fredningsnevnet for Svendborg amts-
raadskreds.

Dige. K.G.Larsen. Kr. Jørgensen.

-----oooo-----

Genpartens rigtighed bekræftes. (ch.)

Fredningsnevnet for Svendborg amtsraadskreds,
den 27. juni 1957.

JG

KORT>

At denne kort-genpart er nøjagtig genpart af det originale kort vedrørende ejendommen

nr. 50 del af Voderup by, Tranderup herred, Svendborg amt

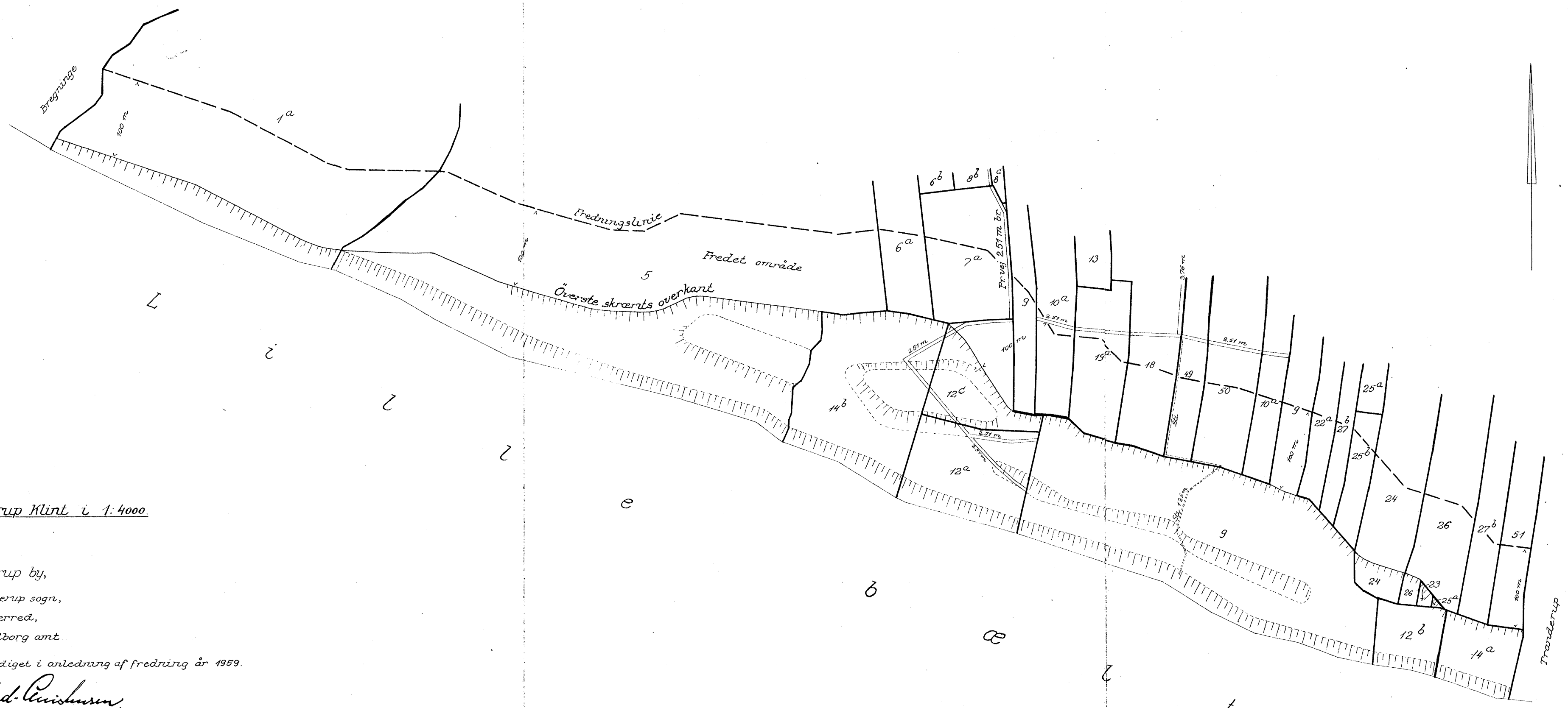
Svendborg, d. 15. okt. 1959. Navn: S. Lind-Cristensen

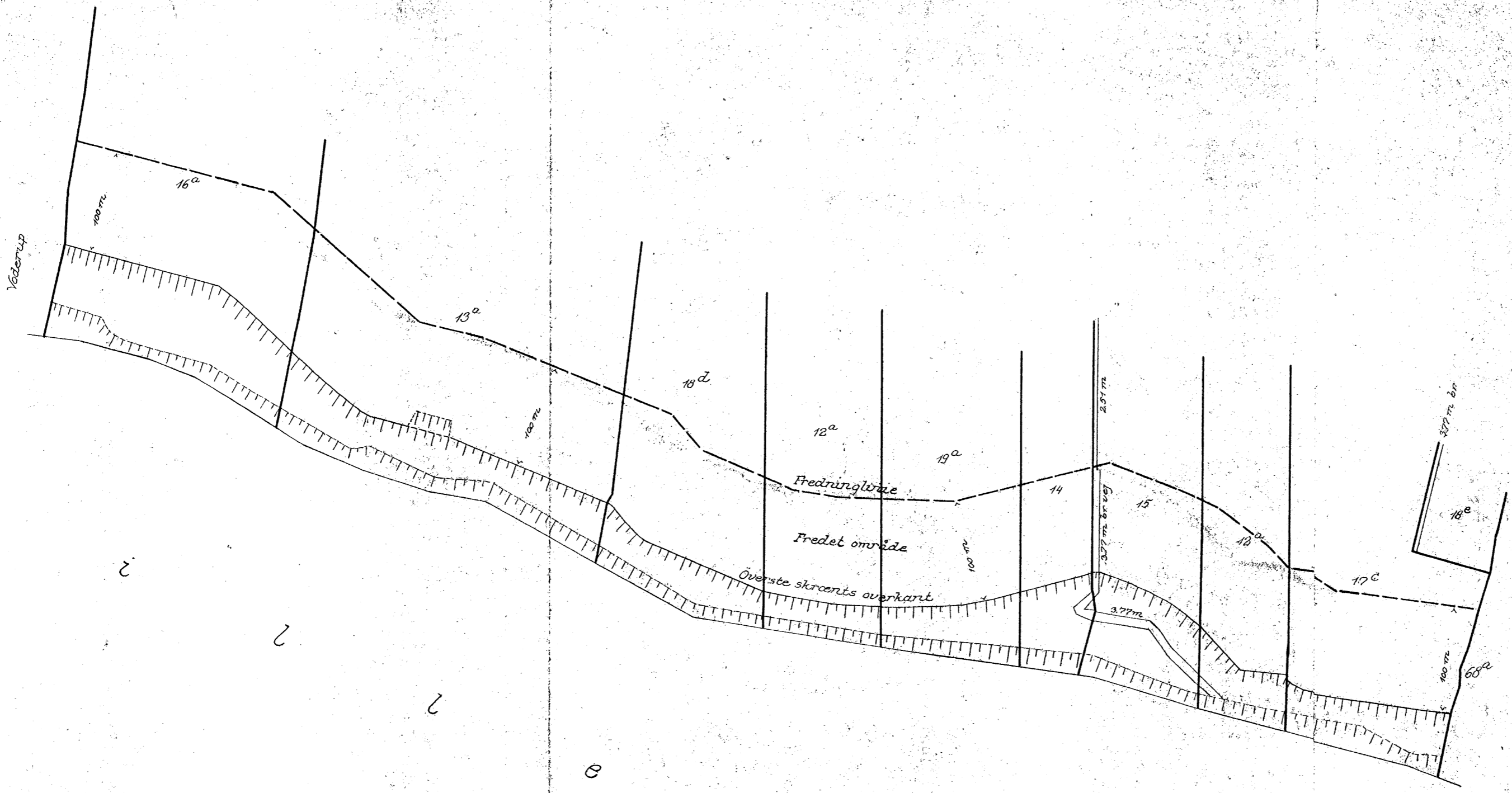
Voderup klint i 1:4000

Del af Voderup by, Tranderup sogn, Ærø herred, Svendborg amt

Udfærdiget i anledning af fredning år 1959.

S. Lind-Cristensen, Landinspektør.





Voderup Klint 1:4000.

Del af
Tranderup by,
Tranderup sogn,
Ærø herred,
Svendborg amt.

Udfærdiget i anledning af fredning år 1959.

H. A. Christensen
Landinspektør

At denne kortgenpart er nøjagtig genpart af det originale kort vedrørende ejendommen

Justitsministeriets genpartskalkuler

H. A. Christensen
Navn:

1959

Svendborg d. 15. okt.

Bestillings-
formulær
Y-3 (10)

210/60

DISPENSATIONER>

Afgørelser – Reg. nr.: 02361.00

Dispensationer i perioden: 08-11-1982 - 30-05-2001

FREDNINGSNÆVNET

FOR

FYNS AMTS SYDLIGE FREDNINGSKREDS

Egensevej 13 - Telefon (09) 21 16 93

5700 SVENDBORG, den 8/11 1982

Journal nr.: Frs. 250/1982

Man har d.d. tilskrevet landinspektør Lars Nørgaard,
Kullinggade 29, 5700 Svendborg, således:

" I skrivelse af 11. oktober 1982 har De udbedt Dem en erklæring fra fredningsnævnet i anledning af en udstykning af matr.nr 9 m.fl. Voderup by, Tranderup med henblik på Fyns amtskommunes erhvervelse af et areal af det fredede område. Parcellerne er omfattet af fredningsdeklaration af 27. juni 1957 og omfattet af strandbyggelinien.

Fyns amtskommunes fredningsafdeling har ved skrivelse af 25. oktober 1982 udtalt: "at amtsrådet i møde den 9. august har vedtaget at søge den pågældende del af Vodrup Klint erhvervet af Fyns amtskommune.

Erhvervelsen søges primært gennemført for at sikre de til området knyttede fredningsmæssige interesser.

Det er ikke hensigten at foretage driftsmæssige ændringer eller nye anlæg på arealet, men derimod at søge landbrugsdriften opretholdt af hensyn til stedets landskabelige og geologiske egenart.....

Arealerne er omfattet af fredningsnævnets kendelse af 27. juni 1957, der primært har et landskabsbevarende formål.

Arealet er endvidere omfattet af strandbyggelinie.

I denne anledning skal fredningsafdelingen anbefale dispensation fra naturfredningslovens § 46, stk. 3, til det ansøgte."

Foranlediget heraf skal man meddele, at nævnet herved enstemmigt tillader det ansøgte, idet det dog indskræpes, at der ikke hermed er givet tilladelse til plantning af hegn eller lignende, eller i det hele til ændring af den faktiske foreliggende situation i området, jfr. i det hele naturfredningslovens § 46 stk. 1.

Nærværende skrivelse bedes vedlagt ved sagens videre ekspedition til matrikeldirektoratet.

Genparten er til Deres eget brug.

Nævnet har underrettet Årskøbing kommune, m.fl., der inden 4 uger kan indbringe nævnets afgørelse for Overfredningsnævnet, om foranstående.

S/7- 469

Tilladelsen kan ikke udnyttes før efter udløbet af ankefri-
sten, 4 uger, jfr. naturfredningslovens § 58 stk. 6.

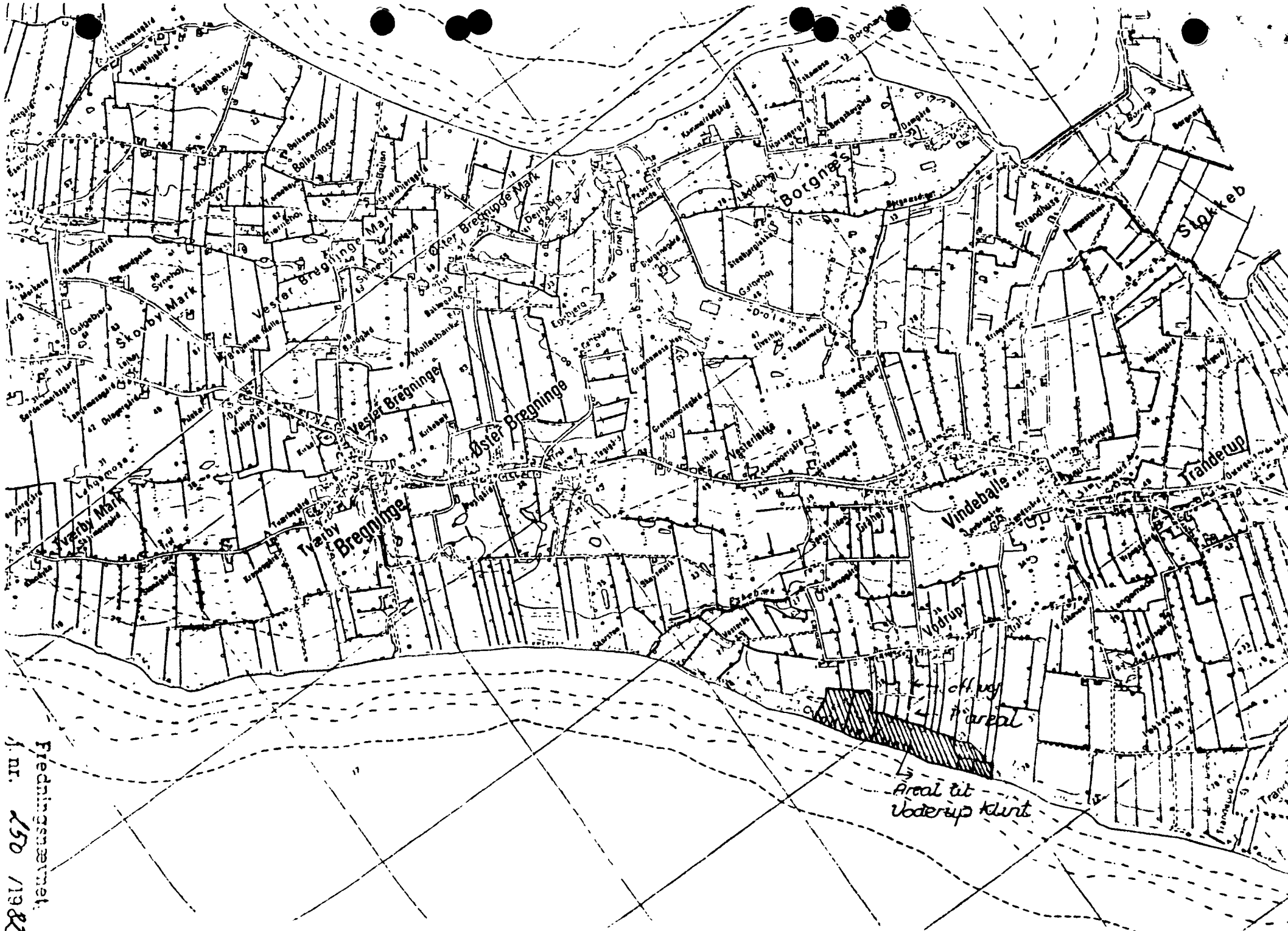
Tilladelsen bortfalder, såfremt den ikke er udnyttet inden
5 år fra tilladelsens meddelelse, jfr. naturfredningslovens § 64 a. "
hvilket herved meddeles

~~Jul. Paulsen~~
Jul. Paulsen

formand

Modtaget i fredningsstyrelsen

9. NOV. 1982



Fredningsbælt
nr. 150 / 1982

FREDNINGSNÆVNET

FOR

FYNS AMTS SYDLIGE FREDNINGSKREDS

Toftevej 31, 5610 Assens

Tlf. 64 71 10 20 Telefax 64 71 55 20

Dato: 1. september 1993

Journal nr.: frs. 43a/1992

Ærøskøbing Kommune
Teknisk Forvaltning
Rådhuset
Statene 2
5970 Ærøskøbing

Ved skrivelse af 29. oktober 1992 har kommunen ansøgt fredningsnævnet om tilladelse til opstilling af toilet på parkeringspladsen ved Tranderup Dal, Ærøskøbing kommune.

Kommunen ansøgte oprindeligt om tilladelse til opstilling af tørkloset-kabine, men har efter forhandling mellem kommune og fredningsnævnet ændret ansøgningen således, at man nu ansøger om tilladelse til opstilling af et toiletskur på 2 x 2 meter med en højde på 2,5 meter. Taget udføres med hældning på ca. 30° og beklædes med sort tagpap. Træværket males med dækkende maling i grå eller grønlig farve.

Toilettet påtænkes placeret ved nordligt skel på matr. nr. 14-b Tranderup by, Tranderup, og opfylder således en henstilling fra Fyns Amt om flytning af toilettet i forhold til de oprindelige planer.

Ejendommen er fredet ved kendelse af 27. juni 1957, hvoraf bl.a. fremgår, at der ikke må ske bebyggelse af nogen art, ligesom det er forbudt at anbringe boder, skure, master og lignende på det fredede område.

Fredningsnævnet har indhentet en udtalelse fra Fyns Amt.

1211/7-0042

Fredningsnævnet skal udtale:

Fredningsnævnet meddeler herved tilladelse til den ansøgte træbygning i medfør af naturfredningslovens § 50, stk. 1, idet fredningsnævnet efter omstændighederne ikke finder, at det ansøgte strider mod fredningens formål. Det er en betingelse for tilladelsen, at der foretages en passende slørende beplantning omkring toiletskuret.

Nævnets afgørelse kan i medfør af naturbeskyttelseslovens § 78, stk. 2, indbringes for Naturklagenævnet af de i samme lovs § 86 nævnte klageberettigede. Klagen indgives skriftligt til fredningsnævnet, der videresender klagen til Naturklagenævnet.

Klagefristen er 4 uger fra den dag, afgørelsen er meddelt den klageberettigede.

Tilladelsen må ikke udnyttes før ovennævnte klagefrist er udløbet og bortfalder, såfremt den ikke er udnyttet inden 3 år efter, den er meddelt.


S. Raunholt
næstformand

/it

**FREDNINGSNÆVNET
FOR
FYNS AMT**

Toftevej 31, 5610 Assens
Tlf. 64 71 10 20 - Telefax 64 71 55 20

Dato: 25.02.98

Journal nr.: Frs. 56/97

Fyns Amt
Natur- og Vandmiljøafdelingen
Amtsgården
Ørbækvej 100
5220 Odense SØ

REG. NR. 2361.00.

Ved skrivelse af 5. november 1997 har Fyns Amt ansøgt om tilladelse til på ejendommen matr. nr. 5-c, Vodrup by, Tranderup, ved Voderup Klint at etablere to ca. 500 m² store vandhuller for at forbedre forholdene for flora og fauna i området.

Arealet er omfattet af fredningsnævnets kendelse af 27. juni 1957, hvorefter arealet skal henligge i uændret tilstand. Formålet med fredningen er at bevare de særlige skredterrasser samt udsigten hertil.

Fredningsnævnet har indhentet en udtalelse dels hos Ærøskøbing Kommune og dels hos Fyns Statsskovdistrikt, der begge har meddelt, at de ikke har bemærkninger til det ansøgte.

Fredningsnævnet skal udtale:

Fredningsnævnet meddeler herved tilladelse til det ansøgte, der ikke ses at stride mod fredningens formål.

Afgørelsen, der meddeles i medfør af naturbeskyttelseslovens § 50, stk. 1, er enstemmig.

Nævnets afgørelse kan i medfør af naturbeskyttelseslovens § 78,

SN 1996-1211/7-0019

stk. 2, indbringes for Naturklagenævnet af de i samme lovs § 86 nævnte klageberettigede. Klagen indgives skriftligt til fredningsnævnet, der videresender klagen til Naturklagenævnet.

Klagefristen er 4 uger fra den dag, afgørelsen er meddelt den klageberettigede.

Tilladelsen må ikke udnyttes før ovennævnte klagefrist er udløbet og bortfalder, såfremt den ikke er udnyttet inden 3 år efter, den er meddelt.


S. Raunholt
næstformand

/it

FREDNINGSNÆVNET

FOR

FYNS AMT

Toftevej 31, 5610 Assens
Tlf. 64 71 10 20 - Telefax 64 71 55 20

Dato: 20. september 1999
Journal nr.: Frs. 42/99

Fyns Amt
Miljø- og Arealafdelingen
Ørbækvej 100
5220 Odense SØ

REG. NR 2361.00

Ved skrivelse af 20. juli 1999 har Fyns Amt fremsendt en ansøgning fra Anne og Jørn Ørum-Nielsen, Vesterås, Vodrup 41, 5970 Ærøskøbing, med anmodning om tilladelse til at etablere 2 vandhuller på ejendommen matr. nr. 1-a Voderup by, Tranderup.

Det ene vandhul søges etableret inden for fredningen ved Voderup Klint. Fredningens formål er at sikre de geologiske og landskabelige interesser i klinten.

Fyns Amt har vurderet, at vandhullet i fredningsområdets nordvestlige hjørne ikke vil stride mod fredningens formål og oplyst, at vandhullet vil blive ca. 500 m² stort, men kun ca. 0,5 meter dybt, således at det vil tørre ud, hvis sommeren bliver tør. Vandhullet vil give optimale betingelser for den truede klokkefrø. Derudover vil vandhullet gavne springfrø og grøn frø, den sjældne og truede vandbille stor vandkær, stor og lille vand-salamander samt snog.

Ærøskøbing kommune har anbefalet det ansøgte.

Fredningsnævnet skal udtale:

Fredningsnævnet meddeler herved tilladelse til, at der etableres et ca. 500 m² stort og 0,5 meter dybt vandhul på ejendommen matr. nr. 1-a Voderup by, Tranderup, som beskrevet i ansøgningen. Det ansøgte ses ikke at stride mod fredningens formål.

Fredningsnævnets afgørelse, der er enstemmig, er truffet i medfør af naturbeskyttelseslovens § 50, stk. 1.

Nævnets afgørelse kan i medfør af naturbeskyttelseslovens § 78, stk. 2, indbringes for Naturklagenævnet af de i samme lovs § 86 nævnte klageberettigede. Klagen indgives til fredningsnævnet, der videresender klagen til Naturklagenævnet.

Klagefristen er 4 uger fra den dag, afgørelsen er meddelt den klageberettigede.

Tilladelsen må ikke udnyttes, før ovennævnte frist er udløbet.

Tilladelsen bortfalder, såfremt den ikke er udnyttet inden 3 år efter, den er meddelt.


S. Raunholt

1996-1211/7-0001.

FREDNINGSNÆVNET

FOR

FYNS AMT

Toftevej 31, 5610 Assens
Tlf. 64 71 10 20 - Telefax 64 71 55 20

2361.00

Dato: 30. maj 2001
Journal nr.: Frs. 60/2000
Deres j. nr.: 8-70-52-41-493-11-1999

Fyns Amt
Miljø- og Arealafdelingen
Ørbækvej 200
5220 Odense SØ

Ved skrivelse af 28. november 2000 har Fyns Amt ansøgt om dispensation til etablering af et vandhul på matr. nr. 5-c Voderup by, Tranderup, med det formål at fremme den danske bestand af truede Klokkefrøer ved at skabe et tættere netværk af lavvandede vandhuller i de områder, hvor Klokkefrøen lever.

Området, hvor vandhullet ønskes anlagt, er kerneområde for den ærøske bestand af Klokkefrøer.

Vandhullet ønskes etableret ved uddybning af en lavning, der i forvejen er udlagt til vedvarende græsmark. Vandhullet ønskes etableret med en størrelse på ca. 1.000 m² med svagt skrånende bredder. Placeringen er angivet på et vedlagt kort.

Ansøgningen kræver tilladelse fra fredningsnævnet, idet ejendommen er omfattet af fredningen på Voderup Klint, der er en ældre fredning, der primært tager højde for geologiske og landskabelige interesser.

Fredningsnævnet har indhentet en udtalelse fra Ærøskøbing kommune, der i skrivelse af 19. december 2000 har udtalt, at kommunen kan anbefale det ansøgte.

Fyns Statsskovdistrikt har i skrivelse af 5. december 2000 udtalt, at statsskovdistriktet ikke har bemærkninger til det ansøgte.

Fredningsnævnet skal udtale:

Fredningsnævnet meddeler herved tilladelse til ansøgte, der ikke ses at stride mod fredningens formål.

Fredningsnævnets afgørelse, der er enstemmig, er truffet i medfør af naturbeskyttelseslovens § 50, stk. 1.

Nævnets afgørelse kan i medfør af naturbeskyttelseslovens § 78, stk. 2, indbringes for Naturklagenævnet af de i samme lovs § 86 nævnte klageberettigede. Klagen indgives til fredningsnævnet, der videresender klagen til Naturklagenævnet.

2001 - 1211/7 - 0007

Klagefristen er 4 uger fra den dag, afgørelsen er meddelt den klageberettigede.

Tilladelsen må ikke udnyttes, før ovennævnte frist er udløbet.

Tilladelsen bortfalder, såfremt den ikke er udnyttet inden 3 år efter, den er meddelt.

S. Raunholt