

**Afgørelser – Reg. nr.: 02348.00**

**Fredningen vedrører: Åsum Alleer**

**Domme**

**Taksationskommissionen**

**Naturklagenævnet**

**Overfredningsnævnet**

**Fredningsnævnet**

**03-04-1957**

**Kendelser**

**Deklarationer**

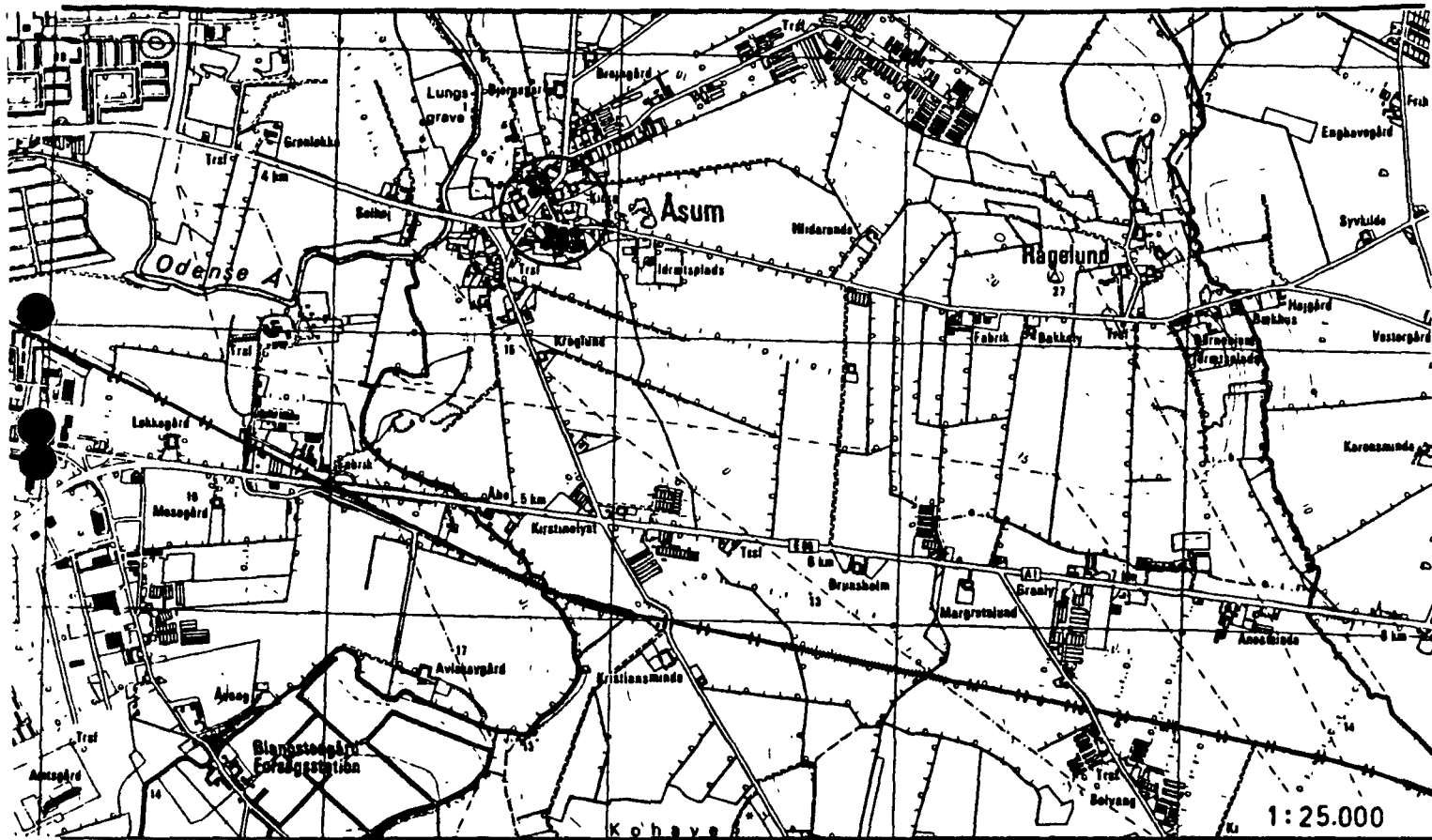
FREDNINGSNÆVNET>

Lokalitet: Alléer i Aasum

Kommune: Odense

Sogn : Aasum

Reg. nr.: 461-30-01



Ejer : Offentlig

Areal :

Fredet : FN 3/4-1957

Formål : Bevaring af alléer.

Indhold : Alléerne med omgivende bevoksede arealer skal bevares i deres nuværende naturlige tilstand. Træerne i alléerne samt løvtræer indenfor området, der i 1,5 m's højde er 1 m eller mere i omkreds, må ikke fældes eller beskæres for større grene. Der må ikke bygges indenfor de fredede arealer eller anbringes transformerstationer, telefon- og telegrafmaster og lignende.

År 1957, den 3. april, blev af Naturfredningsnævnet for Odense amtsrådskreds afsagt sålydende

k e n d e l s e :  
-----

Efter at Åsum bylaug har foreslået, at de i Åsum by beliggende 3 alléer fredes, har Naturfredningsforeningens komité for Odense og omegn udtalt, at de nævnte alléer er af betydelig skønhedsvardi, og at de er et karakteristisk træk i det smukke, gamle bybillede omkring kirken.

Under et den 30. oktober 1953 afholdt møde besigtigedes forholdene på stedet, og der konstateredes følgende: 2 alléer er beliggende syd for vejen til Kårelund og består for den vestligste allés vedkommende af 9 elmetræer i østre række og 10 i vestre række; den østligste allé består af 4 elmetræer og 1 kastanietræ i østre række og 6 elmetræer i vestre række, og endelig består alléen, der fra vejen mod Bullerup fører mod nord, af 7 elmetræer i vestre række og 6 i østre række. Omkring alléerne fandtes en betydelig bevoksning af større og mindre træer.

Ved det efterfølgende møde udtalte formanden for bylauget Rs. Petersen, at alléerne og de bevoksede arealer ligger på unatrukkuleret gadejord, hvorover bylauget har rådighed. Bylauget kræver ingen erstatning.

Stiftamtmand Høirup, der mødte for naturfredningsforeningens lokalkomité, foreslog, at fredningen blev udvidet til også at omfatte de bevoksede arealer omkring alléerne.

Efter senere forhandling med bylauget og i fuld overensstemmelse med dette fastsætter naturfredningsnævnet for Odense amtsråds-kreds herved i henhold til naturfredningslovens § 1, at de nævnte 3 alléer med omgivende, bevoksede arealer, der er vist på vedhæftede skitse, skal bevares i deres nuværende, naturlige tilstand, hvorved navnlig fremhæves, at træerne i alléerne ikke uden fredningsnævnets samtykke må fældes eller beskæres for større grene, og at det samme gælder andre løvtræer inden for området, der i 1,5 m.'s højde er 1 m. eller mere i omkreds.

Der skal ved bylaugets foranstaltning stedse opretholdes skovpartier med alléer af løvtræer.

Der må ikke bygges indenfor det fredede ~~mark~~ areal, hverken midlertidigt eller stedsevarende. Ej heller må der anbringes transformatorstationer, telefon- og telegrafmaster og lignende; der må ej heller opsættes skure, udsalgssteder, isboder, vogne til beboelse eller opbevaring af redskaber eller lignende skønhedsforstyrrende genstande.

Da fredningen, der omfatter unatrukerede arealer af Åsum by og sogn, sker efter ejernes ønske, udbetales ingen erstatning.

Med hensyn til servitutter og byrder henvises til ejendommens blad i tingbogen.

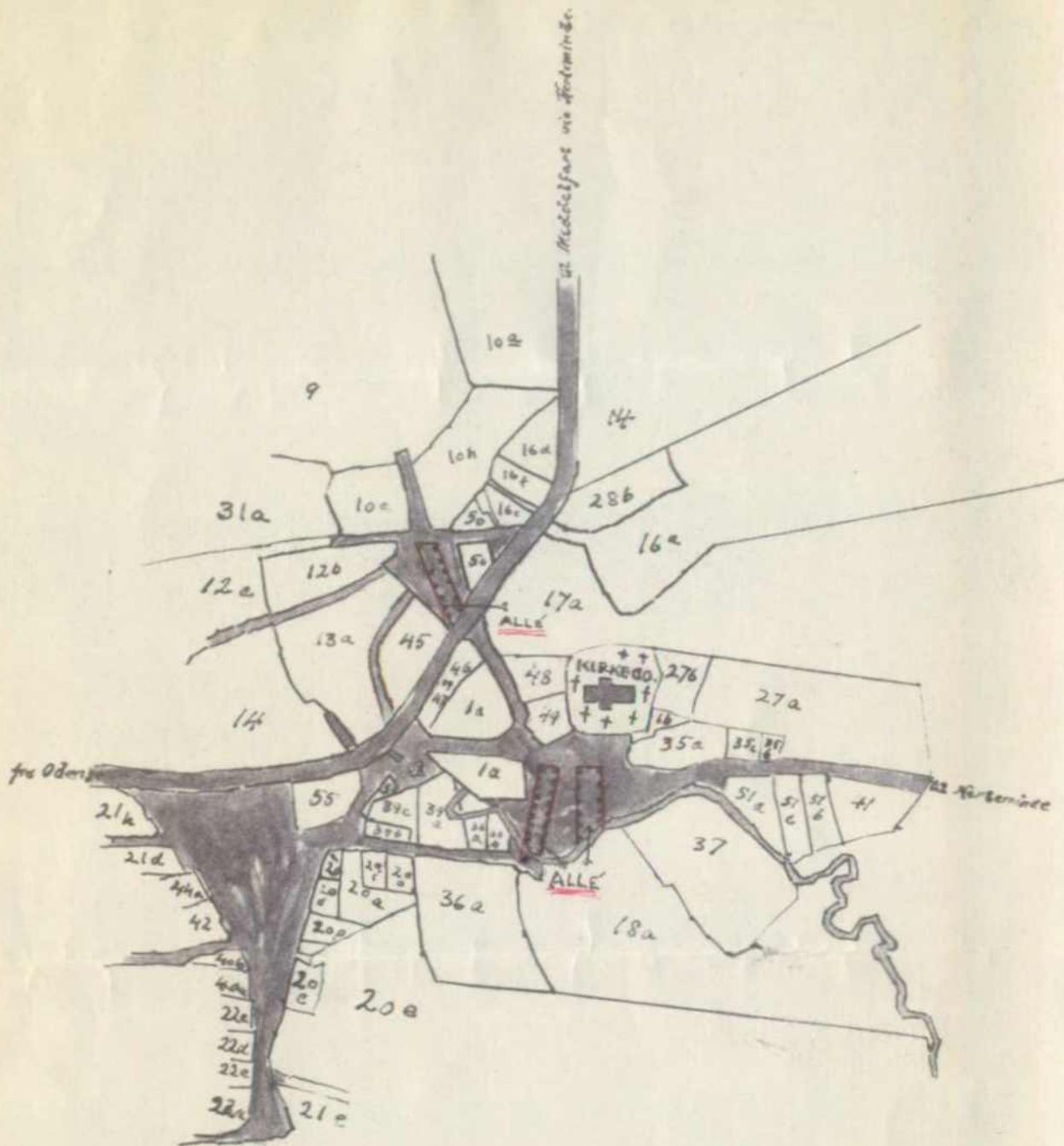
T h i   b e s t e m m e s :  
-----

Ovennævnte arealer af Åsum by og sogn fredes som ovenfor angivet uden ydelse af erstatning.


Påtaleretten tilkommer naturfredningsnævnet for Odense amtsråds-kreds.

Ringberg.            P. Hytteballe.            Svend Frederiksen.

/J. Borch Jacobsen.



Terræn af  
 Husum By.  
 Husum Sogn.  
 Husum Herred.  
 Odense Amt.  
 Målforshold 1:4000.  
 G. Byström



DISPENSATIONER>

**Afgørelser – Reg. nr.: 02348.00**

**Dispensationer i perioden: 12-03-1996 - 27-03-2003**

**Fredningsnævnet  
for  
Fyns Amt**

Toftevej 31, 5610 Assens  
Tlf. 64 71 10 20 - Telefax 64 71 55 20

Dato: 12/03-96  
Frs. 3/1996

Odense kommune  
Park- og Kirkegårdskontoret  
Nørregade 36-38  
5000 Odense C.

Ved skrivelse af 10. januar 1996 har Odense kommunes Park- og Kirkegårdskontor ansøgt fredningsnævnet om tilladelse til at fjerne nogle elmetræer på Åsum Bylaugs arealer under henvisning til, at nogle af elmetræerne er ramt af elmesyge.

Beplantningen er omfattet af en fredningskendelse af 3. april 1957, hvori det bl.a. fremgår, at træerne i alléerne ikke uden fredningsnævnets samtykke må fældes eller beskæres for større grene, og det samme gælder andre løvtræer indenfor området, der i 1,5 meters højde er 1 meter eller mere i omkreds.

Fredningsnævnet har afholdt møde og besigtigelse i sagen. Under mødet konkretiseredes ansøgningen således:

Kommunen ansøger om tilladelse til at fjerne alle elmetræerne i Åsumgårds Allé samt 3 træer udenfor alléen. I stedet vil kommunen plante lindetræer med en højde på 4-5 meter (20-25 cm i rundkreds).

Kommunen har anført, at i hvert fald 4 af træerne er ramt af elmesyge og udgør en sikkerhedsrisiko. Det findes mest hensigtsmæssigt og smukkest, såfremt alle træerne fjernes samtidig og erstattes af nye træer, så alléen kan blive bibeholdt. Endvidere påtænker man at forlænge alléen op mod Åsumgård.

Endvidere ansøges om tilladelse til at fjerne 2 elmetræer i Væverstræde, som formodes ramt af elmesyge samt tilladelse til at beskære grenene i Væverstræde i det omfang, grenene er gået ud og efter samråd med Åsum Bylaug.

Repræsentanterne for Statskovdistriktet, Fyns Amt, Danmarks Naturfredningsforening



og Åsum Bylaug erklærede sig alle enige i, at det ansøgte skal tillades og henviste til, at elmesygen allerede er langt fremme og vil ramme de andre træer i løbet af forholdsvis kort tid. En del af træerne udgør således allerede nu en sikkerhedsrisiko.

**Fredningsnævnet skal udtale:**

Fredningsnævnet meddeler herved tilladelse til at fjerne alle elmetræerne i Åsumgårds Allé samt 3 udpegede træer udenfor alléen. Tilladelsen er betinget af, at der genplantes et tilsvarende antal lindetræer i alléen. Lindetræerne skal være 4-5 meter høje som minimum, og mindst 20-25 cm i rundkreds.

Vedrørende Væverstræde meddeler fredningsnævnet tilladelse til, at der fjernes 2 elmetræer, når og hvis det konstateres, at de er ramt af elmesyge.

Endvidere meddeles tilladelse til bortskæring af døde grene efter samråd med Åsum Bylaug.

Fredningsnævnets afgørelse, der er truffet i medfør af naturbeskyttelseslovens § 50, er enstemmig.

Nævnets afgørelse kan i medfør af naturbeskyttelseslovens § 78, stk. 2, indbringes for Naturklagenævnet af de i samme lovs § 86 nævnte klageberettigede. Klagen indgives til fredningsnævnet, der videresender klagen til Naturklagenævnet.

Klagefristen er 4 uger fra den dag, afgørelsen er meddelt den klageberettigede.

Tilladelsen må ikke udnyttes, før ovennævnte frist er udløbet.

Tilladelsen bortfalder, såfremt den ikke er udnyttet inden 3 år efter, den er meddelt.

S. Raunholt

FREDNINGSNÆVNET

FOR

FYNS AMT

Toftevej 31, 5610 Assens

Tlf. 64 71 10 20 - Telefax 64 71 55 20

Dato: 25. maj 2000  
Journal nr.: Frs. 18/2000

Odense kommune  
Park- og Vejafdelingen  
Odense Slot, Nørregade 36-38  
Postboks 740  
5100 Odense C.

Vedr.: J. nr. 05.01.16G01-2-00.

Ved skrivelse af 16. februar 2000 har Odense kommune ansøgt om tilladelse til fældning af træer i Væverstræde i Åsum. Der er tale om 17 syge elmetræer. Træerne vil blive erstattet med Tilia Vulgaris "Pallida" i størrelsen 25-30 cm som nærmere beskrevet i kommunens skrivelse.

Træerne er fredet ved kendelse af 3. april 1957. Af kendelsen fremgår det, at der stadig skal opretholdes skovpartier med alleer af løvtræer.

Fredningsnævnet har indhentet en udtalelse fra Fyns Amt, der i skrivelse af 1. marts 2000 har udtalt:

" .....

Fyns Amt har foretaget besigtigelse af den fredede allé i Væverstræde, Åsum.

Alleen står på den del af Væverstræde, som går fra Rågelundvej og til bækken, dog med ét elmetræ på sydsiden af vandløbet.

Alleen udgør, sammen med elmealleen i Ficherstræde og den allerede fornyede allé på Åsumgårdsallé, et vigtigt element i det vel bevarede landsbymiljø.

På nuværende tidspunkt er 5 elmetræer gået ud, mens 5 andre er alvorligt svækkede. For de resterende 7 træer er der tale om enkelte døde grene i kronerne, men det må forventes, at elmesygen vil udvikle sig i løbet af den kommende vækstsæson med flere døde og svækkede træer til følge.

Som alleen fremstår i dag, kan det ikke udelukkes, at døde grene kan knække af og udgøre en risiko for personer, som færdes på Væverstræde.

På denne baggrund kan Fyns Amt anbefale, at der sker en udskiftning af hele alleen som beskrevet i ansøgningen fra Odense kommune.

Da kommunen planlægger at udskifte elmetræerne med Lind af anselig

Miljø- og Energiudvalget  
J.nr. SN 1996-1211/9-0001  
30 Maj 2000  
Akt. nr. 1

størrelse, vil allépræget kunne bevares.

..... "

Fyns Statsskovdistrikt har i skrivelse af 21. februar 2000 anført, at man ikke har bemærkninger til det ansøgte.

**Fredningsnævnet skal udtale:**

Fredningsnævnet meddeler herved tilladelse til det ansøgte, der ikke ses at stride mod fredningens formål, idet træerne må anses at være syge, jf. redegørelsen fra amtet. Tilladelsen er betinget af, at der som erstatning bliver plantet *Tilia Vulgaris* "Pallida" i størrelsen 25-30 cm som foreslået af Odense kommune.

Fredningsnævnets afgørelse, der er enstemmig, er truffet i medfør af naturbeskyttelseslovens § 50, stk. 1.

Nævnets afgørelse kan i medfør af naturbeskyttelseslovens § 78, stk. 2, indbringes for Naturklagenævnet af de i samme lovs § 86 nævnte klageberettigede. Klagen indgives til fredningsnævnet, der videresender klagen til Naturklagenævnet.

Klagefristen er 4 uger fra den dag, afgørelsen er meddelt den klageberettigede.

Tilladelsen må ikke udnyttes, før ovennævnte frist er udløbet.

Tilladelsen bortfalder, såfremt den ikke er udnyttet inden 3 år efter, den er meddelt.

  
S. Raunholt

# FREDNINGSNÆVNET

## FOR

### FYNS AMT

Toftevej 31, 5610 Assens  
Tlf. 64 71 10 20 - Telefax 64 71 55 20

2348.00

Dato: 27. marts 2003  
Journal nr.: Frs. 3/2003  
J. nr.: 04.01.14G01-11-99

Odense kommune  
Park- og Vejafdelingen  
Odense Slot  
Nørregade 36-38  
Postboks 740  
5100 Odense C.

Ved skrivelse af 11. oktober 2002 har Odense kommune ansøgt fredningsnævnet om tilladelse til indretning af et nyt legeområde på et fredet, mindre areal mellem Ryttervejen og Åsum Skelrende med adgang fra Væverstræde og Fichsstræde i Åsum, Odense kommune.

På et lille åbent areal i skoven tænkes legeområdet indrettet med træstammer som balancebom og et par vippedyr - formentlig 5 - i naturtræ samt en bæk og en affaldsspand. Området, hvor legeeffekterne ønskes opsat, dækkes med 15 cm tykt lag træflis. Der skal ikke fældes træer og ikke anlægges stier.

Området er fredet ved kendelse af 3. april 1957, hvor de to alleer på henholdsvis Væverstræde og Fichsstræde blev fredet. Under fredningssagen blev de bevoksede arealer mellem alleerne inddraget i fredningen, og det blev fastsat i fredningen, at de bevoksede arealer skal bevares i deres nuværende naturtilstand. Der må ikke bygges inden for det fredede areal, hverken midlertidigt eller stedsevarende. Ej heller må der anbringes transformerstationer, telefon- eller telegrafmaster eller lignende, og der må ikke opsættes skure, udsalgssteder, isboder, vogn til beboelse eller opbevaring af redskaber eller lignende skønhedsforstyrrende genstande.

Fredningsnævnet har afholdt møde og besigtigelse i sagen.

Fyns Amt og Friluftsrådet har indstillet, at der meddeles dispensation til det ansøgte, idet der er tale om et nænsomt indgreb, der ikke er skønhedsforstyrrende, og bevoksningen vil ikke blive ændret.

Danmarks Naturfredningsforening har efter at have hørt nogle naboers indsigelse indstillet, at der meddeles afslag på det ansøgte.

Nogle naboer tilkendegav under mødet, at de ikke kunne gå ind for projektet, idet det bl.a. vil ødelægge fuglelivet, og endvidere er der en eksisterende legeplads ca. 150 meter fra den foreslåede legeplads.

En nabo udtalte under mødet, at han kan anbefale det ansøgte, idet der ikke er tale om en regulær legeplads som ovenfor nævnt, og den plads, der er tale om, ligger på den anden side af en meget trafikeret vej, hvorfor man ikke sender børnene derover for at lege.

Kommunen har oplyst, at ansøgningen er fremsendt efter anmodning fra nogle beboere i Åsum, og kommunen har vurderet, at denne placering er den mest nænsomme placering. Man har ikke villet anlægge legepladsen på den anden side af den meget trafikerede vej, idet kommunen ikke finder det heldigt, at børnene skal passere den trafikerede vej.

Fredningsnævnet har besigtiget pladsen på den anden side af den trafikerede vej. Det er en åben plads midt imellem nogle træer. Pladsen er ikke indrettet som legeplads.

### **Fredningsnævnet skal udtale:**

Fredningsnævnet meddeler herved tilladelse til det ansøgte, der efter fredningsnævnets opfattelse ikke strider mod fredningens formål.

Fredningsnævnet har lagt vægt på, at arealet blev medtaget under fredningen af alleerne for at sikre, at der ikke blev anbragt "skønhedsforstyrrende genstande". Anvendelse af allerede faldne træer som balancebom og anbringelse af 5 legedyr i træ, en bæk og en affaldskasse kan ikke betegnes som skønhedsforstyrrende, hvorfor det ikke strider mod fredningens formål.


Fredningsnævnets afgørelse, der er enstemmig, er truffet i medfør af naturbeskyttelseslovens § 50, stk. 1.

Nævnets afgørelse kan i medfør af naturbeskyttelseslovens § 78, stk. 2, indbringes for Naturklagenævnet af de i samme lovs § 86 nævnte klageberettigede. Klagen indgives til fredningsnævnet, der videresender klagen til Naturklagenævnet.

Klagefristen er 4 uger fra den dag, afgørelsen er meddelt den klageberettigede.

Tilladelsen må ikke udnyttes, før ovennævnte frist er udløbet.

Tilladelsen bortfalder, såfremt den ikke er udnyttet inden 3 år efter, den er meddelt.

  
S. Raunholt