

Afgørelser – Reg. nr.: 02338.00

Fredningen vedrører: Skovlund Kirke

Domme

Taksationskommissionen

Naturklagenævnet

Overfredningsnævnet

Fredningsnævnet

10-01-1957

Kendelser

Deklarationer

FREDNINGSNÆVNET >

Genpart.

Denne genpart er indsendt af den interesserede part i forbindelse med den af den interesserede part indsendte ansøgning om fredning af areal af matr. nr. 7k Lørkeholt, Lørkeholt sogn, Ribe Amt.

Matr. nr. 7k Lørkeholt, Anmelderens navn og bopæl (kontor):

Ansøger sogn. Fredningsnævnet for Ribe amtsrådskreds, dommerkontoret, Holsted.

Fredningstilbud

Undertegnede **Jens Møller Jensen** tilbyder herved som ejer af matr. nr. 7k

af **Lørkeholt** by **Andsager** sogn, at lade nedennævnte areal af ovennævnte matr. nr. frede som nedenfor anført.

Arealet beskrives således: **En bræmme på 5 m.'s bredde langs kirkegårdens vestre hegn.**

Fredningen har følgende omfang:

Arealet må ikke bebygges eller beplantes med højt voksende træer, midlertidigt eller vedvarende, ligesom der heller ikke på arealet må graves grus eller anbringes transformatorstationer, ledningsmaster o. lign., skure, udsalgssteder, boder, vogne til beboelse, ~~hængegæde~~, møddinger eller andet, som kan virke skæmmende.

~~Jeg forbeholder mig retten til at ændre på~~

For fredningen kræver jeg ingen erstatning.

Jeg er indforstået med, at ovenstående fredningstilbud tinglyses på min ejendom

matr. nr. 7k af **Lørkeholt** by **Andsager** sogn

dog uden udgift for mig.

Påtaleberettiget i henhold til foranstående er fredningsnævnet for Ribe amt og
Skovlund menighedsråd, hver for sig eller i forening.

Skovlund, den 29^e novbr. 1951.

Jens Møller Jensen.

Idet fredningsnævnet for Ribe amt modtager og godkender foranstående frednings-
tilbud, bestemmes det, at tilbudet skal lyses som servitut på matr. nr. **7k**

af

Lørkeholt by

Andsager sogn,

hvilket matr. nr. i forbindelse med ~~matr. nr.~~

~~indskrænkning~~

Det fredede areal ses indtegnet på
vedlagte kort, af hvilket en genpart bedes henlagt på akten.

Tinglysningen sker med reservation af tidligere lyst pantegæld, servitutter og lign.,
hvorom henvises til ejendommens blad i tingbogen.

Fredningsnævnet for Ribe amt, den 10^e januar 1957.

Jastrup.

Indført i dagbogen for retten i Vørde den 11^e januar 1957.
Lyst. Tingbog bd. **Andsager IV bl. 7k**. Akt: **Stab K. nr. 520.**

Forevist er kort, hvoraf genpart er henlagt på akten.

Helge Olrik.

Genpartens rigtighed bekræftes.

FREDNINGSNÆVNET
FOR
RIBE AMTSRAADSKREDS 27 FEB 1957

Jastrup

Yderligere oplysninger

G e n p a r t .Matr. nr. 7 $\frac{1}{2}$ Lørkeholt,

Anmelderens navn og bopæl (kontor):

Andsager sogn.

Fredningsnævnet for Ribe amtsrådskreds,
dommerkontoret, Holsted.**Fredningstilbud**Undertegnede fru Anna Hansen
tilbyder herved som ejer af matr. nr. 7 $\frac{1}{2}$ af Lørkeholt by
Andsager sogn,

at lade nedennævnte areal af ovennævnte matr. nr. frede som nedenfor anført.

Aralet beskrives således: en bræmme på 5 m.'s bredde langs kirke-
gårdens vestre dige.

Fredningen har følgende omfang:

Arealerne må ikke bebygges eller beplantes med højt voksende træer, midlertidigt eller vedvarende, ligesom der heller ikke på arealerne må graves, grus, eller anbringes transformatorstationer, ledningsmaster o. lign., skure, udsalgssteder, boder, vogne til beboelse, hønsegårde, møddinger eller andet, som kan virke skæmmende.

For fredningen kræver jeg ingen erstatning.
Jeg er indforstået med, at ovenstående fredningstilbud tinglyses på min ejendommatr. nr. 7 $\frac{1}{2}$ af
Lørkeholt by Andsager sogn

dog uden udgift for mig.

7. m. 222 $\frac{1}{57}$

2085

Påtaleberettiget i henhold til foranstående er fredningsnævnet for Ribe amt og **Skovlund** menighedsråd, hver for sig eller i forening.

Skovlund, den **29^e novbr. 1951.**

Anna Hansen.

[Faded text, likely bleed-through from the reverse side of the page]

Idet fredningsnævnet for Ribe amt modtager og godkender foranstående frednings-
tilbud, bestemmes det, at tilbudet skal lyses som servitut på matr.nr. **7E**

af **Lærkeholt** by **Andsager** sogn,

~~hvilket område er indtegnet på vedlagte kort~~
i ~~den vedlagte tingbogens~~ Det fredede areal ses indtegnet på
vedlagte kort, af hvilket en genpart bedes henlagt på akten.

Tinglysningen sker med reservation af tidligere lyst pantegæld, servitutter og lign.,
hvorom henvises til ejendommens blad i tingbogen.

Fredningsnævnet for Ribe amt, den **10^e januar 1957.**

[Faded text] **Jastrup.**

Indført i dagbogen for retten i Varde den **11^e januar 1957.**
lyst. Tingbog bd. **Andsager IV bl. 7E. Akt: Skab R. nr. 598.**

Forevist er kort, hvoraf genpart er henlagt på **akt K. 320.**

Helge Olrik.

Genpartens rigtighed bekræftes.

[Handwritten signature]

**FREDNINGSNÆVNET
FOR
RIBE AMTSRAADSKREDS 27 FEB 1957**

[Handwritten signature]

[Faded text at bottom right]

Genpart.

Matr. nr. 71 Skovlund,

Anmelderens navn og bopæl (kontor):

Andsager sogn.

Fredningsnævnet for Ribe amtsrådskreds,
dommerkontoret, Holsted.**Fredningstilbud**Undertegnede **Mads Hansen Madsen**
tilbyder herved som ejer af matr. nr. **71**af **Skovlund** by
Andsager sogn,
at lade nedennævnte areal af ovennævnte matr. nr. frede som nedenfor anført.Arealet beskrives således: **En brunnør på 15 m.'s bredde nord og øst
for kirkegårdens dige.**

Fredningen har følgende omfang:

Arealerne må ikke bebygges eller beplantes med højt voksende træer, midlertidigt eller vedvarende, ligesom der heller ikke på arealerne må graves grus eller anbringes transformatorstationer, ledningsmaster o. lign., skure, udsalgssteder, boder, vogne til beboelse, hønsegårde, møddinger eller andet, som kan virke skæmmende.

~~Jeg forbeholder mig dog ret til at~~For fredningen kræver jeg ingen erstatning.
Jeg er indforstået med, at ovenstående fredningstilbud tinglyses på min ejendommatr. nr. **71****Skovlund**

by

af

Andsager

sogn

dog uden udgift for mig.

7. m. 222¹/57

1957 21.10.57

Påtaleberettiget i henhold til foranstående er fredningsnævnet for Ribe amt og Skovlund menighedsråd, hver for sig eller i forening.

Skovlund den 19. novbr. 1957.

Mads Hansen Madsen.

Idet fredningsnævnet for Ribe amt modtager og godkender foranstående frednings-tilbud, bestemmes det, at tilbudet skal lyses som servitut på matr. nr. 72

af Skovlund by Andsager sogn,

hvilket matr. nr. i forbindelse med matr. nr. 61, 61, 6an, 6an ibd. udgør et landbrug. Det fredede areal ses indtegnet på vedlagte kort, af hvilket en genpart bedes henlagt på akten.

Tinglysningen sker med reservation af tidligere lyst pantegæld, servitutter og lign., hvorom henvises til ejendommens blad i tingbogen.

Fredningsnævnet for Ribe amt, den 10. januar 1957.

Jastrup.

Indført i dagbogen for retten i Varde den 11. januar 1957. Lyst. Tingbog bd. Ansager IV nr. 61 Skovlund, Art: Skab B. nr. 661.

Forevist er kort, hvoraf genpart er henlagt på akten.

Holge Olrik.

Olrik

Genpartens rigtighed bekræftes.

FREDNINGSNÆVNET FOR RIBE AMTSRAADSKREDS 27 FEB 1957

Jastrup

Justitsministeriets genpartpapir. Til lejekontrakter, servituddokumenter o. l., fortsættelse af dokumenter, fortegnelse over pantsatte genstande o. l. (vedr. fast ejendom).

Anmelderens navn og bopæl (kontor):

Mtr. nr., ejerlav, sogn:
(i København kvarter)
eller (i de sønderjydske lands-
dele) bd. og bl. i ting-
bogen, art. nr., ejerlav,
sogn.

~~7 h~~ og 6 af

Skovlund, Andsager
sogn.

Fredningsnævnet for Ribe amtsrådsreds,
dommerkantoret, ~~Holsted~~ ~~xxxxx~~ Varde.

Stempel: kr. øre.

2748

Fredningstilbud

Undertegnede Skovlund menighedsraad paa kirkens vegne tilbyder herved som ejer af matr. nr. ~~(7 h)~~ og 6 af

af Skovlund by
Andsager sogn,
at lade nedennævnte areal af ovennævnte matr. nr. frede som nedenfor anført.

Arealet beskrives således:

Parkeringspladsen syd for kirkegården mellem kirke-
gårdens hegn og vejen.

Fredningen har følgende omfang:

Arealerne må ikke bebygges eller beplantes med højt voksende træer, midlertidigt eller vedvarende, ligesom der heller ikke på arealerne må graves grus eller anbringes transformatorstationer, ledningsmaster o. lign., skure, udsalgssteder, boder, vogne til beboelse, hønsegårde, møddinger eller andet, som kan virke skæmmende.

Jeg forbeholder mig dog ret til at

For fredningen kræves ~~ingen~~ ^{kirken} ingen erstatning.

Rådet ~~jeg~~ er indforstået med, at ovenstående fredningstilbud tinglyses på ~~min~~ ^{kirken} ejendom ~~men~~
matr. nr. 7 h og 6 af af
Skovlund by Andsager sogn

dog uden udgift for ~~mig~~ ^{kirken} kirken.

Påtaleberettiget i henhold til foranstående er fredningsnævnet for Ribe amt og Skovlund menighedsråd, hver for sig eller i forening.

Skovlund, den 3/1 19 52.
Karl Lauridsen. P. Helt Hansen. Ejnar Kruse.
Laura Lauridsen. Nikoline Hansen. Olav Nielsen.
Anders Dalgaard.
Det attesteres, at samtlige menighedsraadsmedl. har underskrevet.
Karl Lauridsen, formand.

Det tiltrædes, at nærværende deklaration lyses som servitutstiftende paa den Skovlund Kirke tilhørende ejendom matr. nr. 6 af Skovlund by, Ansager sogn - hvorimod matr. nr. 7 h ibd., der er inddraget under kirkegaarden, ikke omfattes af deklarationen - dog med følgende forbehold: Saalænge det paagældende areal administreres af de kirkelige myndigheder, træffer kirkeministeriet - uanset nærværende deklaration - afgørelse med hensyn til eventuel opførelse af bygninger paa arealet, for saa vidt bygningerne skal tjene kirkelige formaal. Deklarationen bortfalder i det omfang, hvori det paagældende areal senere maatte blive inddraget under kirkegaarden.

Kirkeministeriet, den 9. maj 1957.

P. M. V.

E. B. Aug. Roesen.

Idet fredningsnævnet for Ribe amt modtager og godkender foranstående fredningstilbud, bestemmes det, at tilbudet skal lyses som servitut på matr. nr. 6 af

af

Skovlund by

Ansager sogn,

~~hvilket matr. nr. i forbindelse med matr. nr.~~

~~ibid. udgør et landbrug.~~ Det fredede areal ses indtegnet på vedlagte kort, af hvilket en genpart bedes henlagt på akten.

~~Tinglysningen sker med reservation af tidligere lyst pantegæld, servitutter og lign., hvorefter henvises til ejendommens blad i tingbogen.~~ Med hensyn til tidligere lyst pantegæld, servitutter og lignende henvises til ejendommens blad i tingbogen.

Fredningsnævnet for Ribe amt, den 14. maj 1957.

Helge Olrik

Indført i dagbogen for retten
i Varde den 15 MAJ 1957

Lyst.

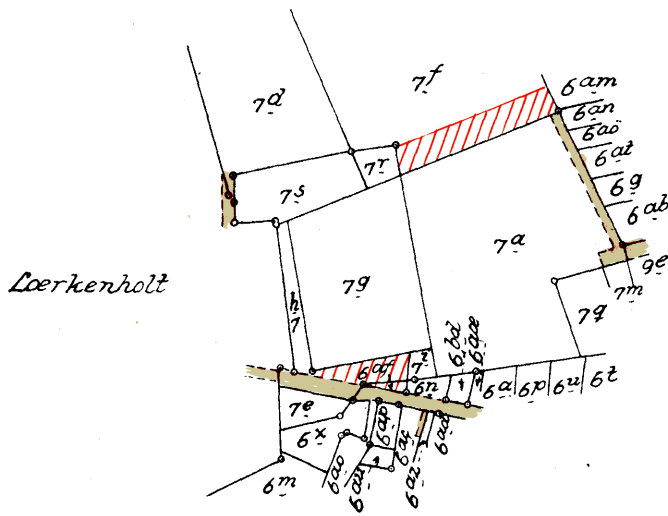
Tingbog bd. *Ombygning* bl. 6 af Skovlund

Akt: Skab R nr. 600

*Karl Jensen, genpart heraf
henlagt på akten.*

Genpartens rigtighed bekræftes cfr. *10*

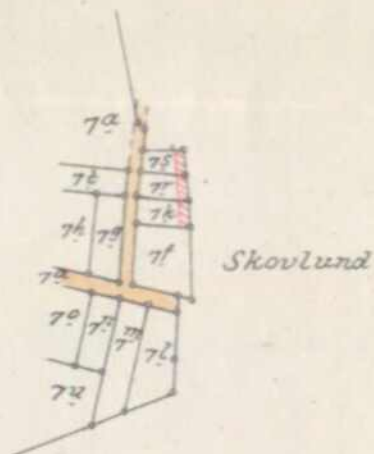
Helge Olrik
Helge Olrik



Terræn af
Skovlund by,
Andsager sogn,
Øster-Horne herred,
Ribe amt.
Rigtig kopi af matrikelkortet

Udfærdiget februar 1957

Nils Jensen
landinspektør



Terræn af

Lærkenholt by,

Andsager sogn,

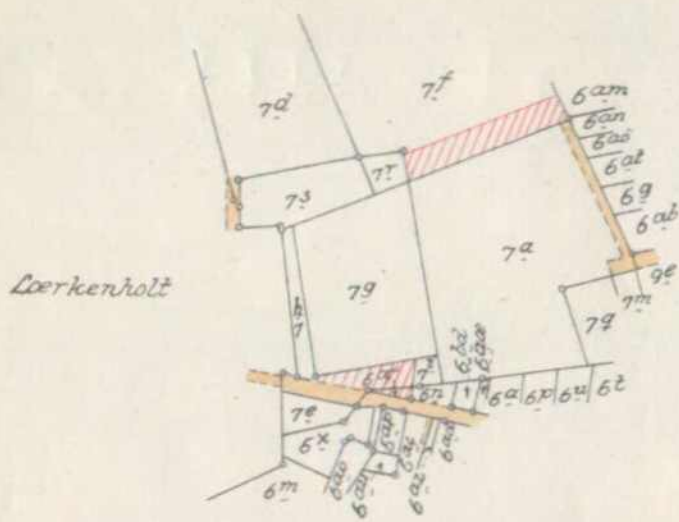
Øster-Horne herred,

Ribe amt.

Rigtig kopi af matrikelkortet

Udfærdiget februar 1957

Hans Jørgensen
landinspektør



Terræn af
Skovlund by,
 Andsager sogn,
 Øster-Horne herred,
 Ribe amt.

Rigtig kopi af matrikelkortet

Udfærdiget februar 1957

N. J. Jensen
 landinspektør

DISPENSATIONER >

Afgørelser – Reg. nr.: 02338.00

Dispensationer i perioden: 07-10-2005

Fredningsnævnet
for
Ribe amt

Dispensation til opførelse af et graverhus og renovering af kapel ved Skovlund kirke.

Ribe amt, Natur - og Landskabskontoret, har med brev af 13. juni 2005 forelagt fredningsnævnet en ansøgning fra Skovlund menighedsråd om dispensation til at opføre et graverhus på et Exner-fredet areal syd for Skovlund kirke og at renovere kirkens kapel, der er opført syd for kirkegården.

Arealerne nord, syd og vest for Skovlund kirke blev undergivet en Exner-fredning, der blev tinglyst den 11. januar 1957 og den 15. maj 1957. Fredningsnævnet skal derfor tage stilling til, om der kan meddeles Skovlund menighedsråd dispensation i medfør af naturbeskyttelseslovens § 50, stk. 1, til at gennemføre projekterne.

Fredningsnævnet har behandlet sagen på skriftligt grundlag og har besluttet at meddele menighedsrådet dispensation på de vilkår, der er anført nedenfor i afsnittet "Fredningsnævnets afgørelse".

Sagens baggrund

Den 11. januar og den 15. maj 1957 blev der tinglyst en Exnerfredning på en del af arealerne nord, syd og vest for Skovlund kirke for at sikre indsigt til og udsigten fra kirken. Det fremgår blandt andet af fredningsdeklarationen, at det fredede areal syd for kirken omfatter parkeringspladsen syd for kirkegården mellem kirkegårdens hegn og vejen. Der er ikke i fredningsdeklarationen taget forbehold om, at der må ske bebyggelse af dette areal.

Det fremgår af sagens oplysninger, at Skovlund kirke er opført i 1910. Kirken er bygget af teglsten og består af et apsisformet kor samt et skib med indbygget tårn med pyramidespir mod vest; i flugt med skibets vestgavl og på kirkens sydside er opført et våbenhus. De arkitektoniske detaljer er romansk inspirerede. Kirken er hvidkalket og teglhængt.

Det fremgår endvidere af sagens oplysninger, at kirken ligger midt på kirkegården, som mod syd og øst er afgrænset af en hvidkalket teglstensmur, og mod nord og vest af en hæk. Kirkegården er omkranset af træer af forskellig størrelse. Træerne skærmer delvist for kirken uden at gemme den væk. Fra den SF-stensbelagte parkeringsplads, som ligger syd for kirken under kroerne fra nogle gamle egetræer, er der en allé op til kirkens indgang. Alleen skærmer noget for kirken. Østligt ved den søndre kirkegårdsmur ligger et hvidkalket kapel med tegltag. Parkeringspladsen, kapellet og kirkegårdsmuren danner en harmonisk helhed. Uden for kirkegårdens nordvestre hjørne er

2001 - 12/11/9 - 0001

der et skur til graverens arbejdsredskaber og et materialedepot.

Det fremgår tillige af sagens oplysninger, at kirken ligger i den vestlige del af Skovlund med skolen som nærmeste nabo mod øst. I øvrigt er kirken omgivet af huse med haver. Da kirkegården er forholdsvis stor, virker kirken derfor ikke indeklemmt. Kirken markerer sig stort set kun i de nærmeste omgivelser, men enkelte steder er der fra længere afstand muligt at se kirken eller kirketårnet mellem husene.

Det fremgår endelig af sagens oplysninger, at kirkens tårn markerer sig i landskabet i sydvestlig -, nordvestlig - og nordlig retning, at kirken markerer sig godt fra sydvestlig retning, hvor tårnet og en del af skibet kan ses både på kortere og længere afstand, samt at kirken stort set ikke er synlig i de øvrige retninger, fordi bebyggelsen i landsbyen og bevoksningen afskærmer kirken.

Den 18. april 2005 ansøgte Skovlund menighedsråd Ølgod kommune om tilladelse til at opføre et graverhus på et areal syd for kirkegården ud mod Borgergade samt at ombygge kapellet, der ligger umiddelbart øst for det jordstykke, hvorpå graverhuset skal opføres.

Menighedsrådet vedlagde ansøgningen tegninger til ombygning af kapellet og til graverhuset.

Det fremgår af en situationsplan, at graverhuset, der måler 9,77 m x 4,63 m, skal opføres parallelt med kapellet og orienteret nord-syd.

Det fremgår af tegningerne til kapellet, at ydervæggene skal opføres i blødstroøgne facadesten, der vandskures og derefter kalkes med kalkmælk. Taget skal udføres i røde vingetegl med samme hældning som taget på kapellet. Tagrender og nedløb udføres i zink.

Det fremgår af tegningerne, at det eksisterende kapel skal renoveres med nyt tag, udført i røde vingetegl, at vinduerne skal udskiftes med nye vinduer, udført nøjagtigt som de eksisterende vinduer, og at ydervæggene skal renoveres og derefter kalkes med kalkmælk.

Det fremgår endelig af tegningerne og situationsplanen, at der skal nedlægges SF-belægningssten på arealerne omkring graverhuset og kapellet, samt at der øst for kapellet skal plantes en bøgehæk og etableres et plantebed. I forbindelse med projektets gennemførelse skal kirkestien fra kirkegården til kapellet renoveres.

Tegningsmaterialet var blevet til i samråd med kgl. bygningsinspektør Niels Vium, der i et brev af 14. oktober 2004 har udtalt, at der er tale om en hensigtsmæssig placering i kirkegårdsmuren ved siden af det eksisterende kapel og med en udformning som et enkelt gavlhus, der følger kappellets arkitektur.

Projektet havde tillige før ansøgningen om byggetilladelse blev indsendt til Ølgod kommune været forelagt stiftsøvrigheden, som havde godkendt tegningerne i overensstemmelse med de retningslinjer, der var blevet drøftet med den kongelige bygningsinspektør.

Ølgod kommune videresendte den 9. juni 2005 menighedsrådets ansøgning om byggetilladelse til Ribe amt, Natur - og Landskabskontoret, fordi graverhuset skulle opføres på et fredet areal.

Amtet videresendte med brev af 13. juni 2005 ansøgningen til fredningsnævnet.

Amtet har blandt andet anført i fremsendelsesbrevet:

"....."

Kirken og kapellet er opført i 1910, og det nye graverhus opføres i samme stil som det eksisterende byggeri. Der er herfra rettet henvendelse til arkitekt Peter Villadsen, Grindsted, for at forhøre om muligheden for en placering af graverbygningen udenfor fredet areal, evt. i det nord-vestlige hjørne uden for kirkegården, hvor der i forvejen ligger et redskabsskur. Det er imidlertid oplyst, at den ansøgte placering er valgt på baggrund af en anbefaling fra den kongelige bygningsinspektør og fra Nationalmuseet, idet det derfra er tilkendegivet, at graverbygningen det pågældende sted vil indgå i et samspil med kirken og kapellet.

Kapellet er på ca 26 m², mens det ansøgte graverhus er på ca. 45 m²....."

Fredningsnævnets behandling af sagen

Fredningsnævnet har behandlet sagen på skriftligt grundlag.

Fredningsnævnet har anmodet Skovlund menighedsråd, Provstiudvalget for Varde Provsti, Stiftsøvrigheden, Ølgod kommune, Ribe amt, Natur - og Landskabskontoret og Danmarks Naturfredningsforening om en udtalelse om projektet med svarfrist den 14. september 2005.

Ved svarfristens udløb forelå der udtalelser fra Varde Provsti og Ølgod kommune.

Provstiet har anbefalet fredningsnævnet, at menighedsrådet får dispensation til at gennemføre projektet. Ølgod kommune har anført i sin udtalelse, at kommunen ingen bemærkninger har til sagen.

Fredningsnævnets afgørelse

Fredningsnævnet kan meddele dispensation fra en fredningsbestemmelse, såfremt det ansøgte ikke strider mod formålet med fredningen.

I overensstemmelse med fredningsdeklarationerne, der er tinglyst på arealerne nord, syd og vest for Skovlund kirke, lægger fredningsnævnet til grund, at det er formålet med fredningen af kirkens omgivelser at forbyde ændringer i den bestående tilstand, som kan virke skæmmende eller hindrende for indsigten til og udsigten fra kirken. I betragtning af, at kirken er afskærmet af bebyggelse og træer, sløret af beplantning uden for det fredede område, og at graverbygningen til dels ligger i udkanten af det fredede område, finder fredningsnævnet, at det ikke strider mod formålet med fredningen af Skovlund kirkes omgivelser at meddele menighedsrådet dispensation i medfør af naturbeskyttelseslovens § 50, stk. 1, fra fredningsdeklarationen til at opføre et graverhus og renovere det eksisterende kapel på vilkår, at projektet gennemføres i overensstemmelse med det tegningsmateriale, der er forelagt fredningsnævnet.

Klagevejledning:

Denne afgørelse kan senest 4 uger efter, at afgørelsen er meddelt de pågældende, indbringes for Naturklagenævnet, Frederiksborggade 15, 1360 København K, af Skovlund menighedsråd, Varde Provsti, Ribe Stiftsøvrighed, Ølgod kommune, Ribe amtskommune, Oxbøl Statsskovdistrikt, Skov- og Naturstyrelsen, Danmarks Naturfredningsforening samt andre, som har en væsentlig interesse i afgørelsen.

Klage indsendes til fredningsnævnet, der videresender sagen til Naturklagenævnet.

Det er en betingelse for Naturklagenævnets behandling af klagen, at der indbetales et gebyr på 500 kr. til Naturklagenævnet. Nævnet vil sende en opkrævning på gebyret til klageren, når nævnet har modtaget klagen fra fredningsnævnet. Naturklagenævnet vil ikke påbegynde behandlingen af klagen, før gebyret er modtaget. Vejledning om gebyrordningen kan findes på Naturklagenævnets hjemmeside www.nkn.dk.

Såfremt en klage indgives, må nævnets dispensation ikke udnyttes, før sagen er færdigbehandlet og stadfæstet af Naturklagenævnet.

Denne dispensation bortfalder, såfremt den ikke er udnyttet inden 3 år.

Esbjerg, den 7. oktober 2005.


Ulla From Petersen