

**Afgørelser – Reg. nr.: 02319.00**

**Fredningen vedrører: Agedrup Kirke**

**Domme**

**Taksationskommissionen**

**Naturklagenævnet**

**Overfredningsnævnet**

**Fredningsnævnet**

**29-10-1956, 31-08-1956**

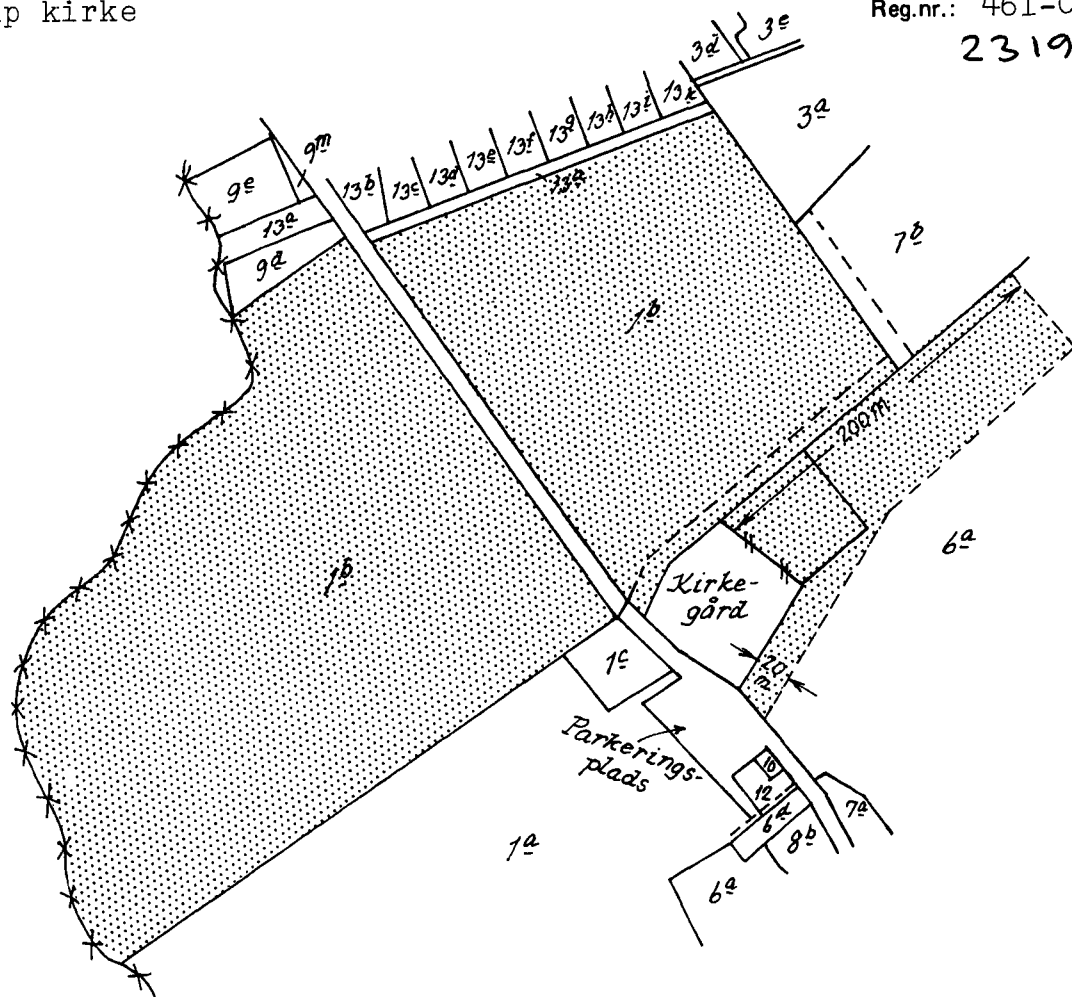
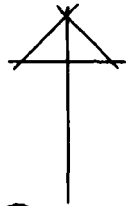
**Kendelser**

**Deklarationer**

FREDNINGSNÆVNET>

Navn: Agedrup kirke

Reg.nr.: 461-01  
2319.00



Kommune: Odense  
Ejerlav: Agedrup by  
Sogn: Agedrup

0 50 100 200 m  
1:4000

Matr. nr.	Dekl./Kendelse dato	Tinglyst dato	Bemærkninger
1 <sup>b</sup>	29/10-1956	1/11-1956	Hele 1 <sup>b</sup> . Så længe arealerne administreres af de kirkelige myndigheder, træffer kirkeministeriet afgørelse om nyplacering af bygninger m.m..
6 <sup>a</sup>	31/8-1956	1/9-1956	Del af 6 <sup>a</sup> .
umatr. areal	31/8-1956	1/9-1956	Del af umatr. kirkegårdsareal. Tidl. 6 <sup>a</sup> .

Afskrift.

Matr. nr.

Naturfredningsnævnet  
101  
Anmelder: Odense Amtsraadsreds

1 h, Agedrup by og sogn.

## F r e d n i n g s b e s t e m m e l s e

Undertegnede menighedsråd for **Agedrup**

sogn bestemmer herved under forbehold af kirkeministeriets godkendelse, at der pålægges ejendommen matr. nr. **1 h, Agedrup by** o. sogn, skyldsat for hartkorn **2 tdr. 1 skp. 2 fdk.**

**1** alb., følgende fredningsbestemmelser:  
**På ejendommen**

må der ikke bygges eller plantes, midlertidigt eller stedsevarende, således at udsigten til og fra kirken hindres. Ej heller må der foretages ombygning, anbringes transformatorstationer, telefon- og telegrafmaster og lignende, der må ej heller opstilles skure, udsalgssteder, isboder, vogne til beboelse eller opbevaring af redskaber eller lignende skønhedsforstyrrende genstande.

Så længe det til præsteembedet hørende nævnte jordtilliggende administreres af de kirkelige myndigheder, træffer kirkeministeriet dog - efter indhentet erklæring fra fredningsnævnet som hidtil afgørelse om nyplacering af bygninger på præstegårdsjorden. Endvidere træffer kirkeministeriet som hidtil afgørelse

om nyplacering af bygninger, ombygninger og tilbygninger på den til præsteembedet hørende have med gårdsplads samt den del af præstegårdens areal, der ligger i umiddelbar tilknytning til og nærhed af præstegårdens bygninger, så længe disse arealer administreres af de kirkelige myndigheder.

~~Det fredede område findes indtegnet på vedhæftede kort.~~  
Den originale kortkalke opbevares i tinglysningsakten for matr. nr. 6 a.

For fredningen ydes ingen erstatning.

Menighedsrådet er indforstået med, at ovennævnte fredningsbestemmelser tinglyses på ejendommen med påtaleret for naturfredningsnævnet for Odense amtsrådskreds og - hvis et areal sælges - tillige for menighedsrådet.

~~Med hensyn til~~ udsen i forøning med  
~~med hensyn til~~ et landbrug

Med hensyn til servituter og byrder henvises til ejendommens blad i tingbogen.

Ag. drup , den 21. juni 1955.

P. m. v.

E. Wendelboe

soynepræst formand.

Overensstemmende med vedtagelse på møde den 19. april 1951 1951 modtager og godkender naturfredningsnævnet for Odense amtsrådskreds foranstående fredningsbestemmelser, der bedes lyst som byrde på matr. nr. 1 b.

Naturfredningsnævnet for Odense amtsrådskreds,  
den 29. oktober 1956.

Ringberg.

/BJ.

Det tiltrædes, at nærværende fredningsdeklaration tinglyses som servitutstiftende på matr. nr. 1 b, Agedrup by og sogn.

Kirkeministeriet, den 18. september 1956.

Til lyst i Kerteminde  
købstad m. v. den  
1. november 1956.

P. m. v.  
E. B.

M. G. Petersen, ekspps.

Naturfredningsnævnet  
Afskriftens rigtighed be-  
kræftes: 16 FEB 1956

den 16 FEB 1956

FREDNINGSNÆVNET >

Afskrift.

Matr. nr.

6 a, Agedrup  
by og sogn.

Anmelder:

Naturfredningsnævnet  
for  
Odense AmtsradsredsF R E D N I N G S B E S T E M M E L S E R

Som led i fredningsmyndighedernes bestræbelser for at sikre  
Agedrup kirkes omgivelser mod bebyggelse og andre  
udsigtshindrende foranstaltninger er undertegnede **gårdejer Herluf Poulsen**  
indgået på uden vederlag at pålægge min ejendom, matr. nr. **6 a, Agedrup by og sogn,** skyldsæt for hartkorn

4 tdr. 2skp. 3dk. 0alb., følgende bestemmelser:

På den på vedhæftede plan med rød brønne afgrænsede del af  
ejendommen  
må der ikke bygges eller plantes, midlertidigt eller stedsevarende, således at udsigten til og fra kirken hindres. Ej heller må der foretages ombygning, anbringes transformatorstationer, telefon- og telegrafmaster og lignende; der må ej heller opsættes skure, udsalgssteder, isboder, vogne til beboelse eller opbevaring af redskaber eller lignende skønhedsforstyrrende genstande.

~~Den originale kortkalke opbevares i tinglysningsakten for matr. nr. 6 a.~~

Den originale kortkalke opbevares i tinglysningsakten for **matr. nr.**

**6 a.**

Ovennævnte bestemmelser kan uden udgift for mig tinglyses

på nævnte ejendom med påtaleret for naturfredningsnævnet for  
Odense amtsrådsreds og for menighedsrådet for **Agedrup sogn.**

Matr. nr. **6 g.** udgør i forening med  
matr. nr. **5 g og 5 f.** smst. et landbrug.

Med hensyn til servituter og byrder henvises til ejendommen-  
blad i tingbogen.

Agedrup , den 21. juni 1955.

Harluf Poulsen.

Overensstemmende med det på mødet den 19. april 1954  
vedtagne modtager og godkender naturfredningsnævnet for Odense  
amtsrådsreds foranstående fredningsbestemmelser, der bedes lyst  
som byrde på matr. nr. **6 g.**

Naturfredningsnævnet for Odense amtsrådsreds,

den 31. august 1956.

Ringberg.

/BJ.

Tinglyst i Korteminde Købstad m. v. den 1. september 1956 med  
anmærkning.

Afskriftens rigtighed bekræftes:

Naturfredningsnævnet  
for  
Odense Amtsrådsreds

den ~~januar 1957.~~

16 FEB. 1957

off. /OP.



Genpart er nøjagtig Genpart af det originale Kort vedrørende Ejendommen

Agedrup By og Sogn attesteres herved.

Tilkendelse d. 1-12-1953

Navn: Landinspektør



Paa dette Kort er de fredede Arealer indtegnet med Rødt.

DISPENSATIONER>

**Afgørelser – Reg. nr.: 02319.00**

**Dispensationer i perioden: 17-10-1985 - 29-08-1986**

Til fredningsregisteret  
til orientering

19/11-85  
PJK

Ved skrivelse af 5. august 1985 har De for Agedrup sogns Menighedsråd søgt om tilladelse til indenfor det kirkeomgivelsesfredede område ved Agedrup Kirke at opføre en graver- og redskabsbygning i overensstemmelse med nogle sagen vedlagte tegninger med tilhørende situationsplan.

Fyns Amtskommune, fredningsafdelingen, hvem sagen har været forelagt, har ved tilbagesendelsen udtalt:

" at den ansøgte graver- og redskabsbygning delvis agtes placeret på et umatrikuleret areal, som er fredet og tidligere hørte under matr. nr. 6 a Agedrup by, Agedrup, jfr. vedlagte kopi af blad fra "Registrering af kirkeomgivelser i Fyns amt, Fyns amtskommune 1980."

Arkitekt Erik Eriksen har telefonisk supplerende oplyst, at bygningen vandskures og hvidkalkes, og at taget dækkes med røde tegl. Den eksisterende redskabsbygning nedrives. I denne anledning skal man herfra ikke udtale sig imod en dispensation til det ansøgte.

Amtskommunens behandling efter by- og landzoneloven afventer fredningsnævnets afgørelse, men det kan oplyses, at tilladelse kan forventes meddelt. "

Nævnet har i sagens anledning foretaget besigtigelse, hvorom henvises til vedlagte udskrift af nævnets forhandlingsprotokol.

Således foranlediget meddeler nævnet herved i medfør af naturfredningslovens § 34 tilladelse til det ansøgte.

Nævnets afgørelse kan af de i Naturfredningslovens § 34 stk. 2, jfr. § 13 stk. 1 nævnte personer og myndigheder m.v. indbringes for Overfredningsnævnet. Herom, og om udnyttelse af en tilladelse inden ankefristens udløb, henvises til vedlagte genpart af nævnets fremsendelseskrivelse af dags dato med uddrag af Naturfredningslovens § 58, § 34 og § 13.

H.P.Pedersen

Hr. arkitekt Erik Eriksen  
Hunderunvej 135. 5230 Odense M.

FREDNINGSNÆVNET  
FOR  
FYNS AMTS NORDLIGE  
FREDNINGSKREDS

REG. NR. 2319

Odense, den 29. august 1986

Frs.j.nr. 86 - 1986

jfr. Frs.nr. 8 - 1986.

*Stofu*  
Til fredningsregisteret  
til orientering

Vedrørende ansøgning om tilladelse til opførelse af en  
sognegård og præstebolig ved Agedrup kirke.

---

Ved skrivelse af 7. februar 1986 har Fyns amtskommune,  
arkitektafdelingen, forelagt nævnet en sag om tilladelse  
til opførelse af en sognegård og præstebolig ved  
Agedrup kirke på ejendommen matr. nr. 1 b, Agedrup by,  
Agedrup.

På ejendommen er der tinglyst bestemmelser om fredning  
af Agedrup kirkes omgivelser. Af fredningsbestemmelserne  
fremgår det bl.a., at der på ejendommen ikke må bygges  
eller plantes, således at udsigten til/bg fra kirken hindres.

Nævnet har i sagens anledning foretaget besigtigelse.  
Om det herunder passerede henvises til vedlagte udskrift  
af nævnets forhandlingsprotokol.

I henhold til det aftalte på besigtigelsesmødet, har De  
ved skrivelse af 19. juni 1986 fremsendt et ændret  
forslag om placering af sognegården og præsteboligen  
ved Agedrup kirke.


Det ændrede forslag har været forelagt for Fyns amtskommune,  
fredningsafdelingen, der ikke har haft indvendinger imod  
det ansøgte projekt således som dette nu foreligger.

Således foranlediget godkender nævnet som påtaleberettiget  
i henhold til fredningsdeklarationen herved det ansøgte  
projekt.

Det bemærkes, at Fyns amtskommune, arkitektafdelingen,  
vil behandle ansøgningen i medfør af loven om by- og land-  
zoner på det foreliggende grundlag, hvorfor fremsendelse  
af ny ansøgning til amtskommunen ikke er fornøden.

Nævnets afgørelse kan af de i Naturfredningslovens § 13, § 34 og § 58 nævnte personer og myndigheder m.v. indbringes for overfredningsnævnet. Herom, og om udnyttelse af en tilladelse inden ankefristens udløb, henvises til vedlagte genpart af nævnets fremsendelsesskrivelse af dags dato med uddrag af Naturfredningslovens § 13, § 34 og § 58.

Chr. Siersted.  
formand.



A.Eriksen og Erik Eriksen  
Arkitektfirma M.A.A.,  
Hunderupvej 135,  
5230 Odense M.