

Afgørelser – Reg. nr.: 02316.00

Fredningen vedrører: Avernakø Klokkefrøer

Domme

Taksationskommissionen

Naturklagenævnet

Overfredningsnævnet

Fredningsnævnet

25-07-1956

Kendelser

Deklarationer

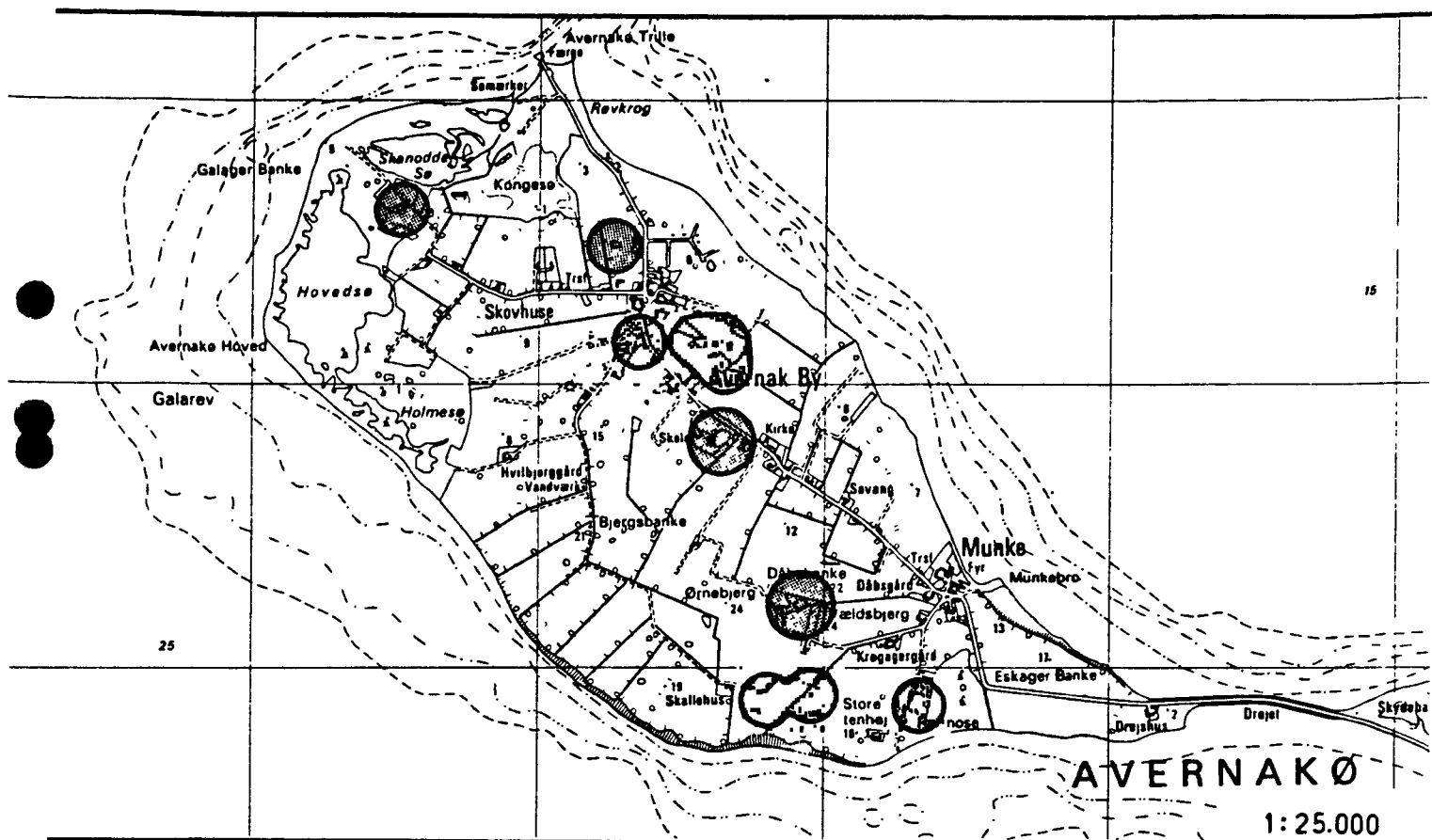
FREDNINGSNÆVNET>

Lokalitet: Klokkefrøer

Kommune: Fåborg

Sogn : Avernakø

Reg. nr.: 431-01-01



Ejer : Privat

Areal : Ca. 31 ha

Fredet : FN 25/⁷5-1956

Formål : Bevaring af klokkefrøer.

Indhold : Klokkefrøen, dens æg og yngel må ikke indsamles. Der må ikke graves i vandhullet og ikke foretages opfyldning eller henkastning af affald af nogen art. I en afstand af 100 m fra vandhullet skal arealet benyttes som græsning eller agerland, og der må ikke foretages bebyggelse eller tilplantes med træer.

Stempel- og gebyrfri i h.t.
lov nr. 140/1937.

U d s k r i f t
af

protokol for fredningsnævnet for Svendborg amtsrådskreds.

.....
år 1956 den 25. maj indfandt fredningsnævnet sig på
Avernakø, hvor da foretoges:

frs. 28/1948 Fredning af klokkefrøer forskel-
lige steder på Avernakø.

For nævnet mødte formanden dommer Keiser-Nielsen, det
amtsvalgte medlem, amtsrådsmedlem K. G. Larsen og det sog-
nevalgte medlem sognerådsformand Bro.

For Danmarks Naturfredningsforening mødte formanden for
lokalkomiteen kunstmaler Hans Rasmussen.

Der fremlagdes:

- A. Kort over øen.
- B. Fortegnelse fra sognerådsformand Bro over de steder, hvor
der findes klokkefrøer.
- C. - K. Tingbogsattester.
- L. Ældre fortegnelse over klokkefrøforekomster.
- M. Kortkopi.

Sognerådsformand Bro mødte tillige for sognerådet.

Han oplyste, at ud over de 8 i bilag B. nævnte steder
findes der tillige klokkefrøer følgende steder:

9) Husmand Juul Andersen, 3 a m.fl., Avernakø by (fællesvan-
ding)

10) gdr. Peter Madsen Rasmussen, 4 a Avernakø,

11) Avernakø bys gadekær ved byens smedie.

På sognerådets vegne erklærede sognerådsformanden, at
dette er villigt til at lade klokkefrøerne frede på følgen-
de steder:

1) Skolen i Avernakø by, kær på 8 f Avernakø by og sogn.

11) Avernakø bys gadekær.

Kærene blev besigtiget af nævnet. Antruffet på skolen
blev lærer Jensen, der blev gjort bekendt med fredningen,
som han ikke havde noget at indvende imod. De mødte blev

056111956
 2/10 2/1
 1956

gjort bekendt med indholdet af fredningen.

2) gdr. Rasmus P. Jørgensen blev antruffet og oplyste, at han ejer den sydøstlige kant af kærret, der ligger på skolens grund matr. nr. 8 f. Hans matr. nr. er 8 l af Avernakø by og sogn, og han er indforstået med, at dette matr. nr. medinddrages i fredningen. Han blev gjort bekendt med indholdet af fredningen.

3) For menighedsrådet mødte formanden tømrer Jørgen Peter Nielsen, der bemærkede, at menighedsrådet var indforstået med, at kærret på matr. nr. 1 a præsteembedet medinddrages i klokkefrøfredningen. Han blev gjort bekendt med indholdet af fredningen.

Nævnet besigtigede kærret på matr. nr. 1 a.

4) Gdr. Aage Bechsgaard mødte og erklærede, at han var indforstået med, at kanten af det på præsteembedet fredede kær ligger på hans ejendom matr. nr. 7 a af Avernakø by og sogn. Tillige har han et mosevandhul, hvori der findes klokkefrøer, og som ligeledes ligger på 7 a. Endvidere grænser hans ejendom matr. nr. 18 b op til det på husmand Juul Andersens ejendom matr. nr. 3 a m.fl. Avernakø by og sogn værende vandhul. Han er indforstået med, at hans jord ved disse kær fredes. Han blev gjort bekendt med indholdet af fredningen.

Nævnet besigtigede disse kær.

10) Gdr. Peter Madsen Rasmussen mødte og erklærede, at han var indforstået med at klokkefrøerne, der findes i en mergelgrav på hans ejendom matr. nr. 4 a Avernakø by og sogn, fredes. Han blev gjort bekendt med indholdet af fredningen.

Nævnet besigtigede kærret.

5) Husmand og toldbetjent Carl Skoubo mødte og erklærede, at han var indforstået med, at klokkefrøerne, der findes i et vandhul lige ved hans gård på matr. nr. 4 e af Munke by, Avernakø sogn, fredes. I samme vandhul er der en stor mågekoloni.

Nævnet besigtigede kærret og konstaterede, at klokkefrøerne uanset mågeskrigene, klukkede livligt.

Skoubo blev gjort bekendt med indholdet af fredningen.

7) Gdr. Jens E. Hansen mødte og erklærede, at han var indforstået med, at klokkefrøerne i 2 vandhuller på hans ejendom matr. nr. 3 a mfl. af Munke by, Avernakø sogn fredes. Han blev gjort bekendt med indholdet af fredningen.

Nævnet besigtigede vandhullerne.

8) Husmand Peter J. Jørgensen mødte ved sin hustru fru Mathilde Jørgensen, der erklærede, at hun og hendes mand er indforstået med, at klokkefrøerne, der findes i et vandhul på deres ejendom på matr. nr. 4 a af Munke by, Avernakø sogn, fredes.

Hun blev gjort bekendt med indholdet af fredningen.

Nævnet besigtigede vandhullet.

6) Gdr. Jørgen Borup mødte og erklærede, at han var indfor-

stået med, at klokkefrøerne i et vandhul på hans ejendom matr. nr. 5 a af Munke by, Avernakø sogn fredes. Han blev gjort bekendt med indholdet af fredningen.

Borup forbeholder sig dog at sænke afløbsledningen fra vandhullet.

Nævnet besigtigede vandhullet.

9) Husmand Juul Andersen mødte og erklærede, at han var indforstået med at klokkefrøerne i et vandhul på hans ejendom matr. nr. 18 d af Avernakø by og sogn hørende til hans ejendom matr. nr. 3 b og 18 d fredes.

Han blev gjort bekendt med indholdet af fredningen.

Nævnet besigtigede vandhullet.

Efter forhandling afsagde fredningsnævnet herefter sådan

Fredningskendelse

Efter begæring af Danmarks Naturfredningsforening, og idet de pågældende lodscjere selv har ønsket fredningen, finder nævnet det rigtigt, at klokkefrøerne, der nu kun findes forholdsvis få steder i Danmark, fredes på følgende steder på Avernakø, hvor det efter ejernes opgivende er konstateret, at de findes nu:

- 1) et kær på skolelodden i Avernakø by, matr. nr. 8 f af Avernakø by og sogn.
- 2) Den sydøstlige kant af det under 1 omtalte kær, der ligger på gdr. Rasmus P. Jørgensens ejendom matr. nr. 8 l af Avernakø by og sogn.
- 3) Et kær på præsteembedets jord, matr. nr. 1 a af Avernakø by og sogn.
- 4) En del af det under nr. 3 omtalte kær, som ligger på gdr. Aage Bechsgaard og hustrus ejendom matr. nr. 7 a af Avernakø by og sogn samt et på samme matr. nr. liggende mosevandhul.

Endvidere er der på gdr. Aage Bechsgaards ejendom på grænsen op til husmand Juul Andersens ejendom liggende fælles vanding på matr. nr. 18 d af Avernakø by og sogn.

- 5) Et kær på husmand og toldbetjent Carl Skoubos ejendom matr. nr. 4 e af Munke by, Avernakø sogn, tæt uden for ejendommens bygninger.
- 6) Et vandhul på gdr. Jørgen A. Borups ejendom matr. nr. 5 a af Munke by, Avernakø sogn.
- 7) 2 vandhuller på gdr. Jens E. Hansens ejendom matr. nr. 3 a af Munke by, Avernakø sogn.
- 8) Et vandhul på husmand Peder J. Jørgensens ejendom matr. nr. 4 a af Munke by, Avernakø sogn.
- 9) En fællesvanding på husmand Juul Andersens ejendom matr. nr. 18 d af Avernakø by og sogn.
- 10) En mergelgrav på gdr. Peter Madsen Rasmussens ejendom matr. nr. 4 a af Avernakø by og sogn.
- 11) Avernakø bys gadekær, beliggende på umatrikuleret jord

ved byens smedie.

Thi eragtes:

De på ovennævnte 11 steder værende levende bestand af klokkefrøer og arealerne om disse vandhuller fredes under følgende

betingelser:

Der må ikke graves i - eller i sænkningen umiddelbart omkring - vandhullet og ikke foretages opfyldning eller henkastning af affald af nogen art, ligesom der ikke, ejheller midlertidigt, må henlægges gødningssække eller lignende, hvorpå vandet kan forgiftes. Vandet i hullet må ikke benyttes på anden måde end til vanding af kreaturer, der må ikke etableres tilløb eller afløb, og vandstanden må ikke sænkes ved dræning i hullets nærhed. Arealet omkring hullet skal fortsat benyttes som græsning eller agerland indtil en afstand af mindst 100 meter fra hullet og må ikke bebygges, tilplantes med træer eller tages ind som have. Der må ikke holdes fjerkræ, bæverrotter eller lignende i eller omkring vandhullet.

Klokkefrøen, dens æg og yngel må ikke indsamles, og der må ikke foretages anden handling af nogen art, der kan være frøerne til skade.

For fredningen er ikke krævet nogen erstatning.

Kandelsen vedhæftes et af en landinspektør udfærdiget kort med indtegnning af samtlige vandhuller, hvor klokkefrøer er fredet på øen.

Kendelsen tinglyses ved fredningsnævnets foranstaltning på samtlige forannævnte ejendomme og påtaleberettiget er fredningsnævnet for Svendborg amtsrådskreds.

Keiser-Nielsen K.G. Larsen C.C.Bro.

Mødet hævet.

Foranstående kendelse begæres tinglyst på

matr. nr. 8 f	af Avernakø by og sogn	tilhørende Avernakø kommune
" " 8 <u>l</u>	" " " "	tilh. gdr. Rasmus Peter Jørgensen,
" " 1 <u>a</u>	" " " "	tilh. præsteembedet
" " 7 <u>a</u>	" " " "	tilh. fru Rasmine Bechsgaard f. Jørgensen og forpagter Aage Bechsgaard
" " 4 <u>e</u>	" Munke by, Avernakø	sg. tilh. husmand Karl Rasmussen Skoubo,
" " 5 <u>a</u>	" " " "	tilh. gårdejer Jørgen A. Borup,
" " 3 <u>a</u>	" " " "	tilh. gdr. Jens E. Hansen
" " 4 <u>a</u>	" " " "	husmand Peder J. Jørgensen
" " 18 <u>d</u>	" Avernakø by og sogn	tilh. husm. Juul Andersen
" " 4 <u>a</u>	" " " "	" gdr. Peter Madsen Rasmussen

umatrikuleret gadekær ved Avernakø bys smedie

tilh. Avernakø kommune.

Med hensyn til påhvilende hæftelser og servitutter
henvises til ejendommens blad i tingbogen.

Fredningsnævnet for Svendborg amtsrådskreds,
Nyborg, den 25. juli 1956.

Keiser-Nielsen

Udskriftens rigtighed bekræftes.

Fredningsnævnet for Svendborg amtsrådskreds, den 26.7.56

M. H. H. H.

P å t e g n i n g

på

fredningsoverenskomst mellem gårdejer Viggo Christian Rasmussen Bønke, Ellinge og fredningsnævnet for Svendborg amtsrådskreds, underskrevet 24/6 1955, tinglyst 14. juli 1955:

"I foranstående overenskomst gøres følgende ændring:

Det forbeholdes dog den til enhver tid værende ejer, hvis ejendommens bygninger skulle brænde eller gå til grunde på anden måde, at genopføre ejendommens landbrugsbygninger, hvor han vil på ejendommen, dog at der ikke opføres tårnsiloer eller lignende højere bygninger, ligesom han kan lade de for telefon eller anden elektricitet fornødne master opstille ved ejendommen. Deklarationen er ikke til hinder for at ejeren udnytter ejendommen på landbrugsmæssig måde i enhver henseende derunder til hønsehold.

Påtaleberettiget er fredningsnævnet for Svendborg amtsrådskreds og menighedsrådet for Ellinge.

Ellinge, den 18. juli 1956.

Viggo Bønke.

.....
Genpartens rigtighed bekræftes.

Fredningsnævnet for Svendborg amtsrådskreds, den 25. juli 1956.

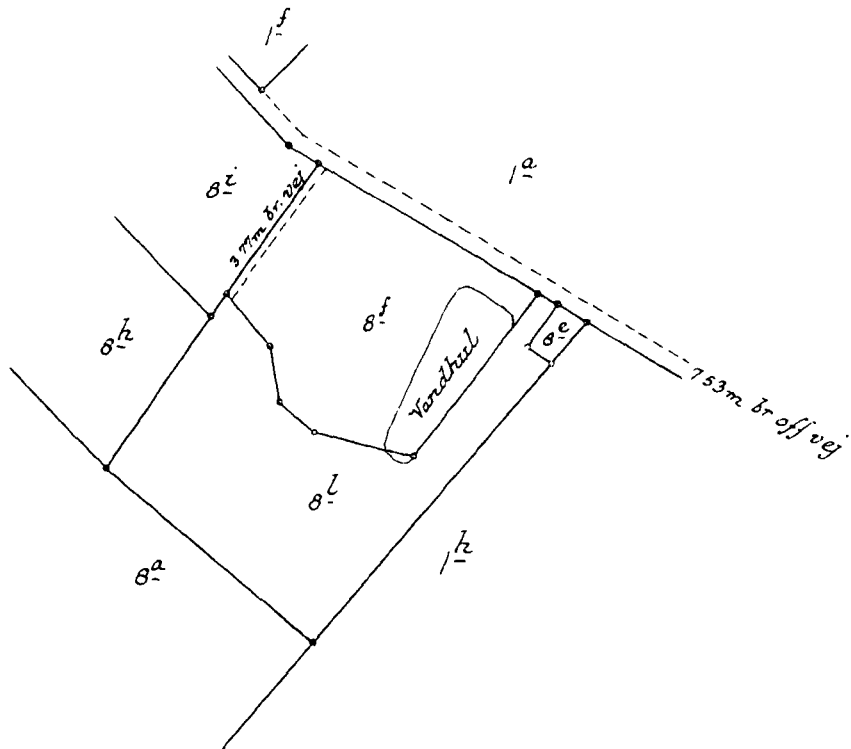
M. Nielsen

Nord.

REG. NR. 2316

3
2/10
6

stitsministeriets genpartkalkulerer Til kort.



Navn. Jørgen Andersen

Matr. nr. 8^f og 8^l
Hvernakø By
Hvernakø Sogne
Sallinge Herred
Svendborg Amt

Udfærdiget i året 1956 i anledning af fredning af vandhul med klokkefrøer
Jørgen Andersen
Landinspektør

1:4000

attesteres herved.

1956

28/6

d.

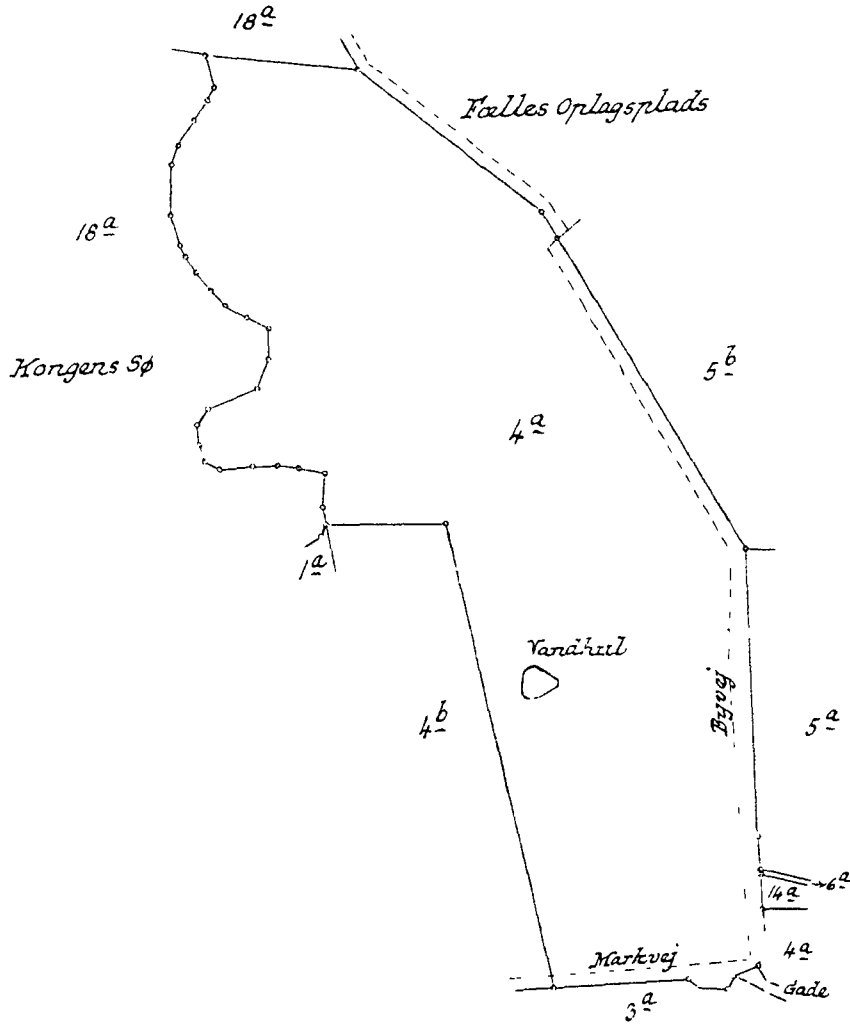
8^l Hvernakø

genpart er tiljagte genpart er det originale kort

Nord.

REG. NR. 23/6

B 2/56



i-genpart af nøjagtig genpart af det originale kort vedrørende ejendommen

attesteres herved.

Jørgen Andersen

15/6

28/6

Del af
matrik. nr. 4^a
Avernakø By
Avernakø Sogn
Sallinge Herred
Svendborg Amt

Vædfærdiget i året 1956 i anledning af fredning af vandhul med klokkefrøer
Jørgen Andersen
Landinspektør

1:4000

Justitsministeriets genpartkalkylærre Til kort.

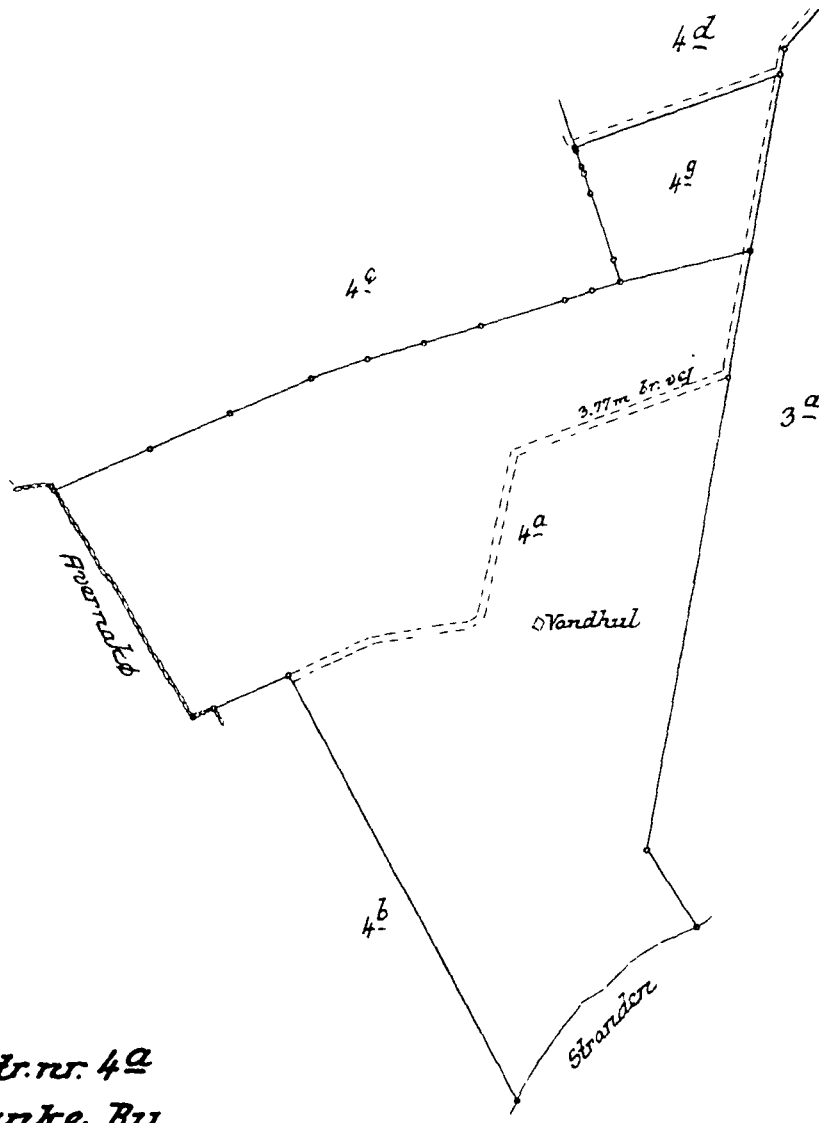
Avernakø By og Sogn

Borg

Nord.

REG. NR. 23/6

bl. 2/56



Matr. nr. 4a
 Munke By
 Hvernakøb Sogn
 Sallinge Herred
 Svendborg Amt

Udfærdiget i året 1956 i anledning af fredning af vandhul med klokkefrøer
 Jørgen Andersen
 Landinspektør

1:4000

I-genpart er nøjagtig genpart af det originale kort vedrørende ejendommen

attesteres herved.

Ministeriets genpartskalkulerer. Til kort.

Munke By

borg d. 28/6 1956

Navn Jørgen Andersen

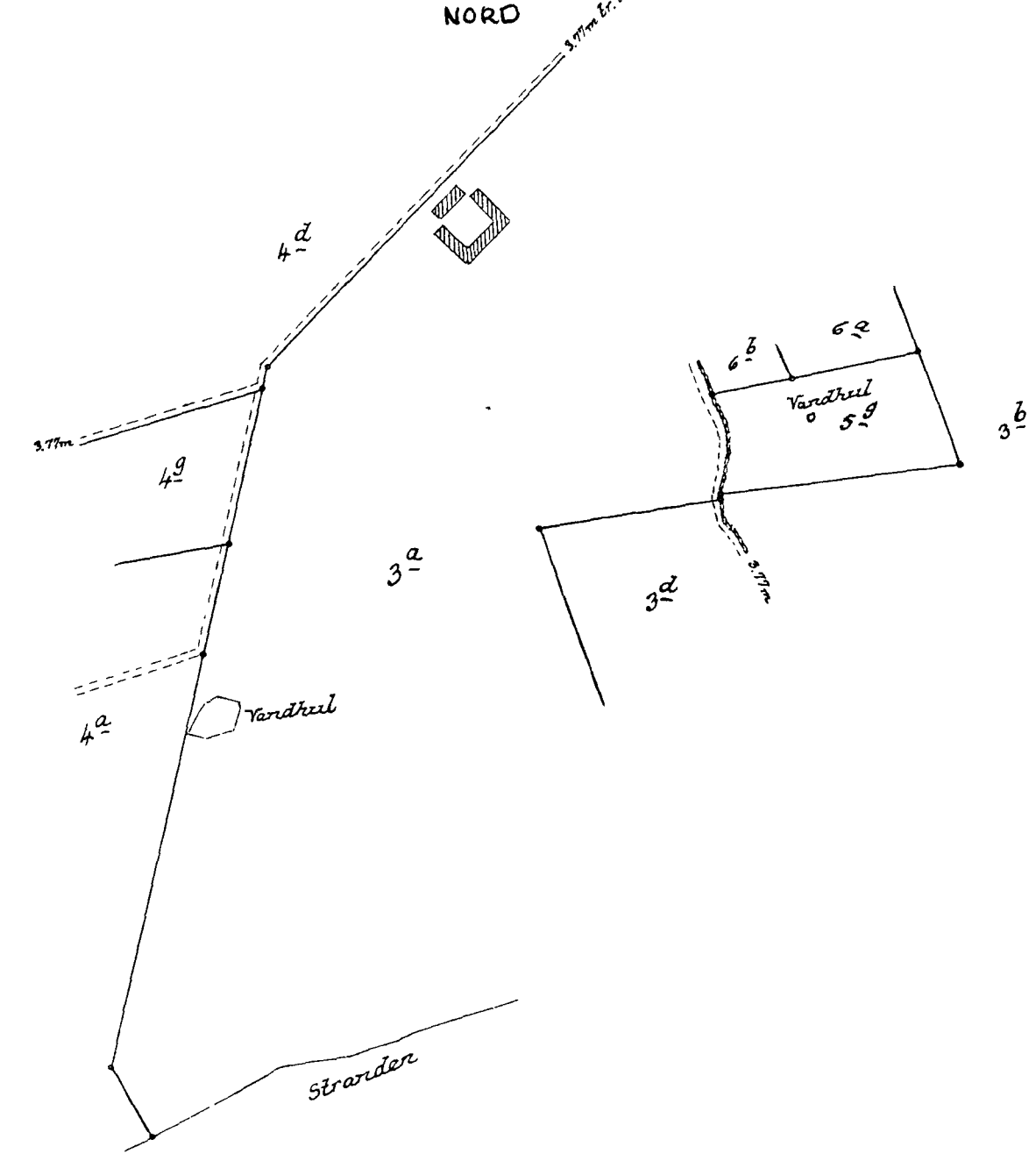
At denne kort-genpart er nøjagtig genpart af det originale kort vedrørende ejendommen

Justitsministeriet

attest herved.

nr. 5^a og del af 3^a Murke

Navn: Jørgen Andersen
28 / 6 1956
Faaborg d.



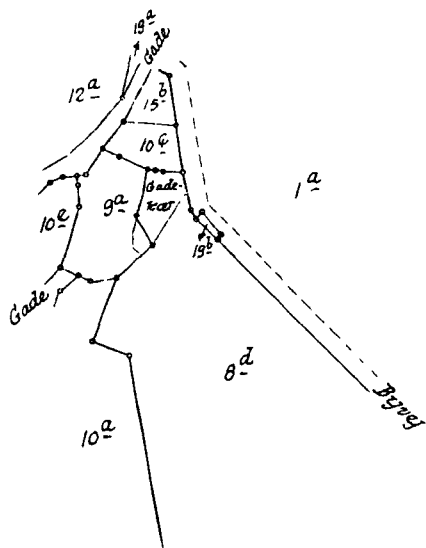
**Matr. nr. 5^a og
del af
matr. nr. 3^a
Murke By
Avernakø Sogn
Sallinge Herred
Sverdborg Amt**

Udfærdiget i året 1956 i anledning af fredning af klokkefører i vandhuller på 3^a og 5^a
Jørgen Andersen
Landinspektør

1:4000

Bestillingsformular

Y-1 fløj



Gadecæret
 Avernakø By
 Avernakø Sogru
 Sallinge Herred
 Sverdborg Amt

Udfærdiget i året 1956 i anledning af fredning af klokkefrøer i gadecæret
 Jørgen Andersen
 Landinspektør

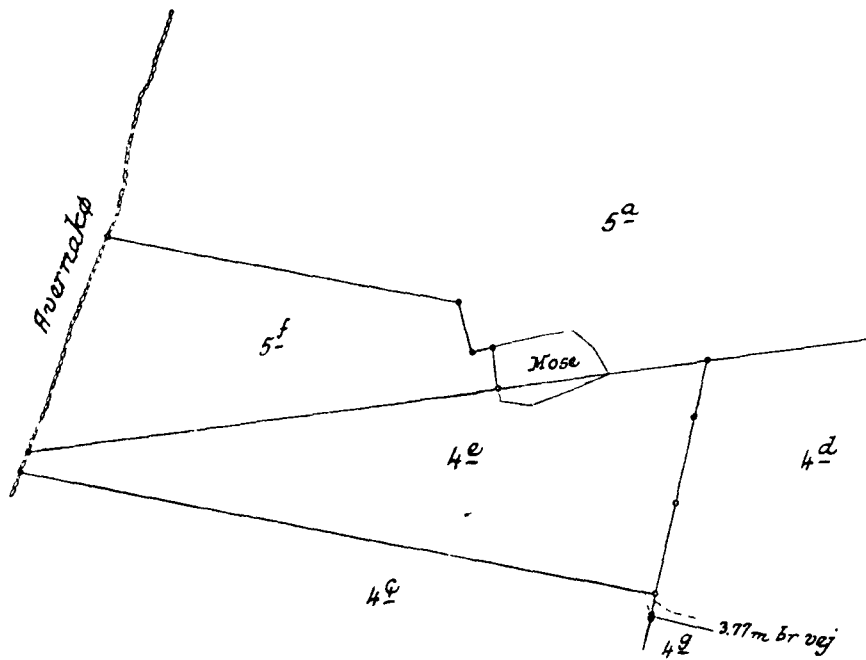
1:4000

genpart er nøjagtig genpart af det originale kort vedrørende ejendommen

Gadecæret i Avernakø By attesteres herved.

borg d. 28/6 1956 Navn: Jørgen Andersen

NORD



Matr.nr. 4^e og

del af

matr.nr. 5^a

Murke By

Avernakø Sogne

Sallinge Herred

Sverdborg Amt

Udfærdiget i året 1956 i anledning af fredning af mose med klokkefrøer
Jørgen Andersen
Landinspektør

1:4000

At denne kort-genspart er nøjagtig genspart af det originale kort vedrørende ejendommen

attest herved.

NEVR: Jørgen Andersen

1956

28 / 6

Faaborg d.

Bestillings-
formular

Y-1 fløj

Justitsministeriet

enpartka

Nord.

REG. NR. 2316

Til kort.

Ministeriets genpartkalkulerer

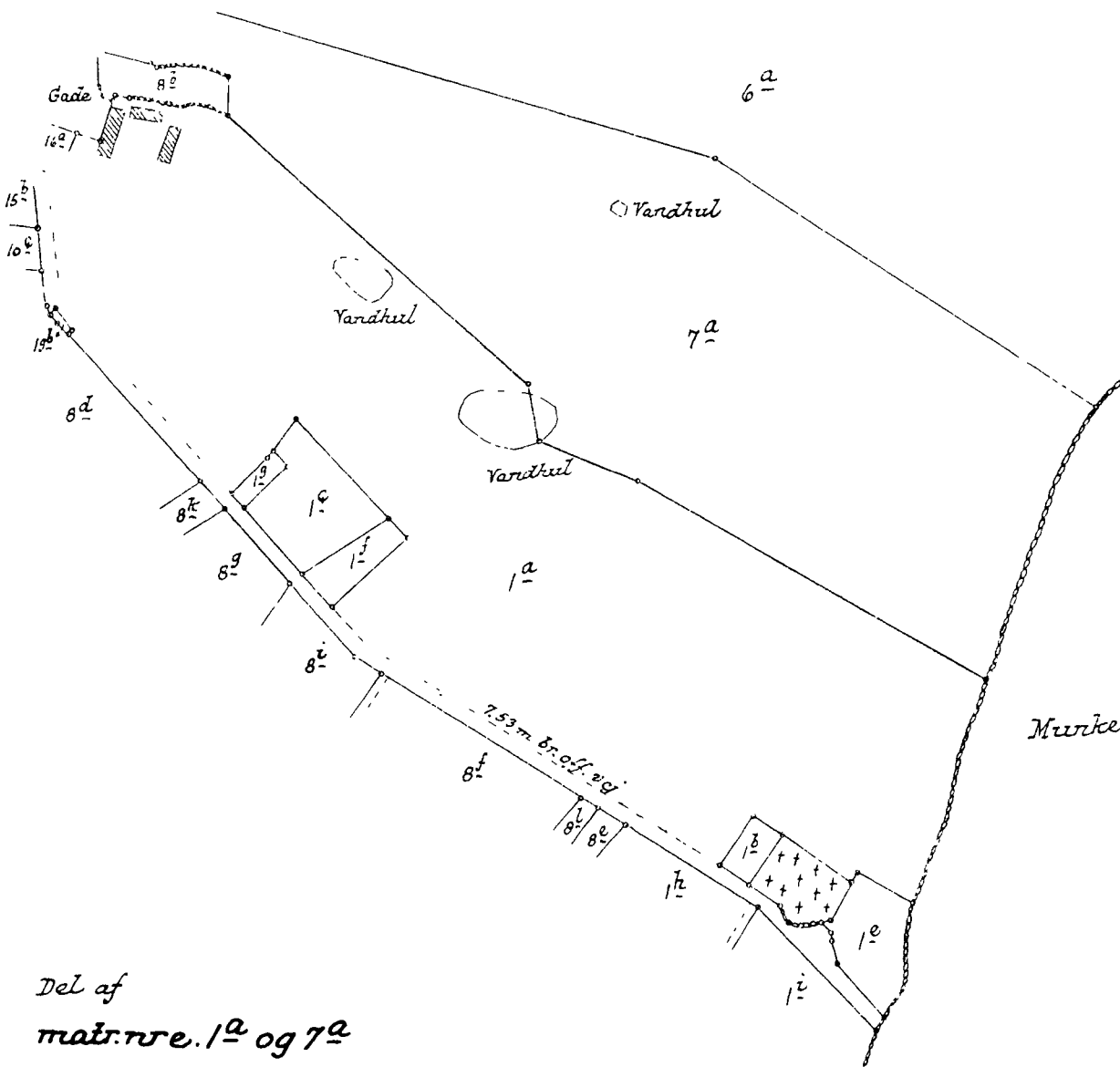
attesteres herved.

7² Hvernia

følgende Andelen

1956

28/6



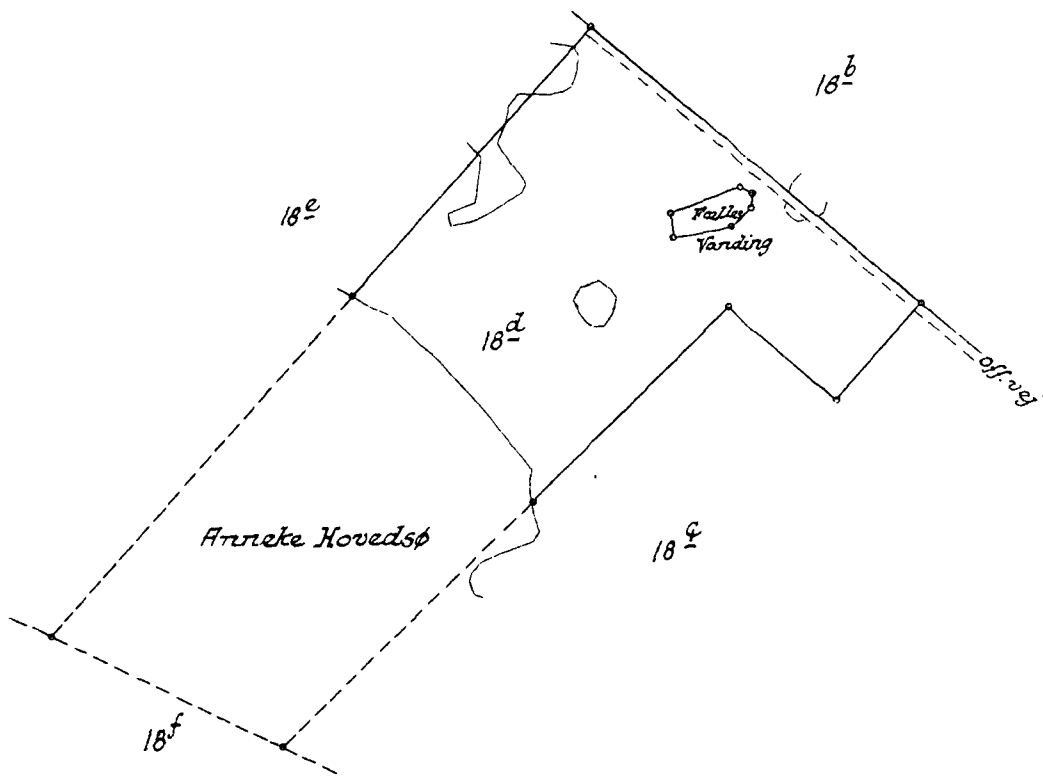
Del af
 matr. nr. 1^a og 7^a
 Hvernakø By
 Hvernakø Sogn
 Sallinge Herred
 Sverdborg Amt

Udfærdiget i året 1956 i anledning af fredning af vandhuller med klokkefrøer.
 Jørgen Andersen
 Landinspektør

1:4000

Genpart er nøjagtig genbakt af det originale kort vedrørende ejendommene

NORD



Fælles Vanding

på

matr.nr. 18^d

Hvernakø By

Hvernakø Sogn

Sallinge Herred

Svendborg Amt

*Udfærdiget i året 1956 i anledning af fredning af fælles vanding med klokkefrøer
Jørgen Andersen
Landinspektør*

1:4000

At denne kort-genpart er udarbejdet som part af det originale kort vedrørende ejendommen

Justitsministeriet

attest herved.

20/6 1956

d.

Taastrup

nr. 18^d Hvernakø By og Sogn

Jørgen Andersen

Navn

Bestillingsformular

Y-1 fløj

Carlsen & Kjeldekov, A/S

DISPENSATIONER>

Afgørelser – Reg. nr.: 02316.00

Dispensationer i perioden: 10-12-1965 - 05-08-2002

År 1965 den 10. december afsagde fredningsnævnet for Svendborg amtsrådskreds sålydende

K E N D E L S E

I fredningssag 26/1965:

Andragende fra lensingschef K. P. Havndrup om tilladelse til opførelse af et søamerhus på en parcel af ejendommen matr. nr. 4 e, Munkby, Avernaks sogn.

Ved fredningsnævnets kendelse af 25. maj 1956 foretoges på foreanledning af Danmarks Naturfredningsforening for at bevare vedkommende dyrebestand, fredning af forskellige lokaliteter på Avernaks, hvor der fandtes klokkefrøer, således også af et vandhul med tilgrænsende arealer på ejendommen matr. nr. 4 e Munkby, Avernaks sogn, dengang tilhørende husmand Karl Rasmussen, Skovbo. Det bestents blandt andet i kendelsen, at arealet omkring vandhullet fortsat skal benyttes som græsning eller agerland indtil en afstand af mindst 100 m fra hullet, og at det ikke må bebygges, eller plantes med træer eller tæger ind som høv.

Den 29. januar 1965 modtog fredningsnævnet et andragende fra lensingschef K. P. Havndrup, Sørefiktes Allé 14, Friens Ege,

hvori andrageren oplyste, at han med den nuværende ejer af ovennævnte ejendom, Niels Ormhøj, havde truffet aftale om erhvervelse af en parcel på ca. 2.700 m² under forudsætning af, at han kunne få tilladelse til at bebygge ejendommen med et sommerhus. Det blev overfor navnet oplyst, at Svendborg amtsråd den 19. januar 1965 havde meddelt andrageren, at et udstykningsandragende ville kunne forventes anbefalet af amtsrådet.

Navnet måtte imidlertid ved skrivelse af 9. marts 1965 meddele andrageren, at navnet ikke kunne tillade udstykning af den omhandlede parcel eller opførelse af et sommerhus på den, da udstykningen ville komme i strid med den på ejendommen den 29. juli 1956 tinglyste fredningskendelse.

Lønningschef K. P. Havndrup har derefter ved skrivelse af 31. marts 1965 under fremhævelse af sin personlige tilknytning til Avernaks, søgt fredningsnavnet om dispensation fra den nævnte fredningskendelse.

Sagen har været forelagt Danmarks Naturfredningsforening, der har indhentet erklæring til sagen fra professor i zoologi Magnus Degerbøl.

Professor Magnus Degerbøl udtaler i erklæring af 10. august 1965: "...I gennem mange år har klokkefrøer været i rivende tilbagegang og må nu, uden for enkelte lokaliteter i det sydøstlige Danmark, betegnes som et meget sjældent dyr. Til de klassiske lokaliteter hører netop Avernaks....Der må efter min formening sættes mest muligt ind på, at biotoperne for denne værdifulde art i Danmark må bevares....Som hr. Havndrup bemærker, er klokkefrøen meget følsom over for ændringer i sine biotoper. Man bør derfor være forsigtig med at ændre på dem, og det er derfor vigtigt, at man ikke blotter for disse dyr. Det er derfor vigtig-

tigt, som allerede bemærket, at de vandhuller, hvori der vitterligt forekommer klokkefrøer, beskyttes...."

Direktøren for Danmarks Akvarium, cand.mag. Arne Schiøtz, har efter anmodning fra Danmarks Naturfredningsforening den 7. oktober 1965 foretaget besigtigelse af de fredede lokaliteter for klokkefrøer på Avernaks. Ved besigtigelsen af lokaliteten på ejendommen matr. nr. 4 e Munke by, Avernaks sogn, var andrageren, leeningschef K. P. Havndrup tilstede. Direktør Schiøtz har ikke taget stilling til spørgsmålet om, hvorvidt der bør meddeles andrageren dispensation fra fredningsbestemmelserne.

Fredningsnævnet har behandlet sagen i et møde på Tinghuset i Svendborg den 25. november 1965, hvor andrageren var tilstede. Til mødet var endvidere mødt repræsentanter for Danmarks Naturfredningsforening og Svendborg amtsråd.


Naturfredningsforeningen har udtalt sig mod ethvert indgreb i de fredede områder.

Fredningsnævnet finder, at de samme grunde, der i sin tid forelå for at frede klokkefrøerne på Avernaks, fortsat er tilstede, og da det ikke kan udelukkes, at en udstykning og bebyggelse som ønsket af andrageren vil bringe forstyrrelse og ødelæggelse af den fredede tilstand, kan hans begæring om dispensation fra fredningsbestemmelserne ikke imødekommes.

Thi eragtes:

Den af leeningschef K. P. Havndrup fremsatte begæring om dispensation fra nævnets kendelse af 25. maj 1956 om fredning af klokkefrøer på Avernaks kan ikke imødekommes.

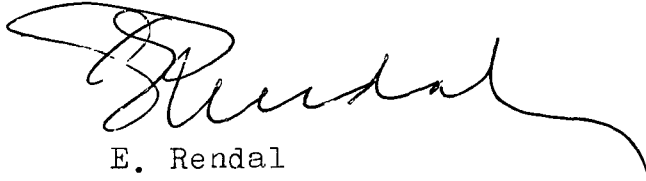
Herluf Rasmussen.


E. Rendal.

Chr. Jensen.

partens retlighed bekræftes.

Naturfredningsnævnet for Svendborg amt , den 9. december 1966.
Tinghuset, Svendborg



E. Rendal

formand.

Man har d.d. tilskrevet Fyns amtskommunes fredningsafdeling, Odense, således:

" Ved kendelse af 25. maj 1956 traf fredningsnævnet for Svendborg amt bestemmelse om fredning af 11 nærmere bestemte lokaliteter på Avernakø og disses omgivelser med henblik på bevarelse af bestanden af klokkefrøer disse steder. Ved kendelsen blev truffet en række bestemmelser, som skulle sikre, at bestanden kunne bevares, såsom at der ikke måtte ske tilledning eller afledning af vand, at vandstanden ikke måtte sænkes, at der ikke måtte ske bebyggelse eller tilplantning inden for 100 m's afstand m.fl. bestemmelser. Fredningsnævnet er påtaleberettiget i henhold til fredningsdeklarationen.

Det har i de senere år kunnet konstateres, at bestanden, muligt på grund af uheldige klimatiske forhold, muligt også på grund af, at lokaliteterne har udviklet sig i en uheldig retning, har været stærkt på retur, og med fredningsnævnets indforståelse har Naturfredningsrådet ladet foretage en sagkyndig undersøgelse af de fredede lokaliteter og en del andre for at konstatere de mulige årsager til bestandens tilbagegang og fremkomne med forslag til ny ophjælpning af bestanden, hvis dette måtte være muligt. Senest har dette arbejde været udført i samarbejde med Fyns amtskommunes fredningsafdeling, Fredningsstyrelsen og Natur og Ungdom.

I skrivelse af 12. august 1982 har fredningsafdelingen her til indberettet resultatet af undersøgelsen og indstillet, at der iværksættes nogle nærmere skildrede plejeforanstaltninger. Det udtales i fredningsafdelingens henvendelse blandt andet, at fredningen....." i sig selv ikke er tilstrækkelig til at sikre, at klokkefrølokaliteterne også fremover vil være egnede ynglesteder for klokkefrøen.

Klokkefrøens haletudser kræver høj vandtemperatur for at udvikles, men hvis der er vokset træer op, som overskygger vandfladen, eller hvis der efterhånden i vandhullerne har aflejet sig et næringsholdigt dyndlag, der fremmer vækst af andemad, bliver vandtemperaturen ikke så høj, og måske kan klokkefrøhaletudsens udvikling ikke gennemføres. Der er derfor i mange tilfælde behov for at foretage pleje af vandhullerne gående ud på at fjerne træer,

der skygger på vandfladen samt foretage oprensning af eventuelt dyndlag.

Fredningen indeholder ingen bestemmelser om pleje, og en sådan kan på det foreliggende grundlag kun gennemføres, hvis ejeren giver tilladelse hertil.....

De plejearbejder, som ønskes foretaget på fredede lokaliteter, er resumeret i nedenstående, idet der, for så vidt angår lokaliteternes nummerering, henvises til vedlagte kopi af matr. kort i 1:10.000.

Lokalitet nr. 6.

Lokaliteten er ca. 200 m² stor og ligger i et område med vedvarende græsning. Ved en stormflod for få år siden trængte havvand ind i vandhullet. Vandhullet er belastet af næringsalte, og agtes oprenset for næringsrigt slam og mudder i en dybde af 20-40 cm.

Lokalitet nr. 32.

Lokaliteten er ca. 500 m² stor og bærer præg af stærk bærings-tilførsel. Hele kærret er på det nærmeste lukket af dunhammerbevoksning. Imod nord findes pilebuske.

Lokaliteten agtes oprenset for næringsholdigt dynd.

Lokalitet nr. 35.

Vandhullet er ca. 300 m² stort og ligger i den østlige del af en mindre skov. Vandfladen er meget overskygget.

Der agtes foretaget nedskæring af pil imod syd og øst.

Lokalitet nr. 31.

Lokaliteten ligger på en del af skolelodden. Omkring vandhullet er der opgroet buske og trævegetation, der skygger kraftigt ind over det 1500 m² store vandhul. Flere træer er væltet ned i vandhullet, som fremstår meget mudret.

Plejen vil bestå i, at der omkring vandhullet foretages rydninger af buske og trævegetation, ligesom der er behov for oprensning af dynd.

Lokalitet nr. 25.

Lokaliteten er ca. 600 m² stor og ligger bortset fra et par enkelte træer åbent. Imod nordvest grænser vandhullet til skel og dige.

Ejeren har efter aftale med Natur og Ungdom ladet en bræmme omkring vandhullet udlægge i græs.

To store piletræer langs nordvestskelt agtes stynet, og vandhullet påtænkes rensset op for dynd.

Lokalitet nr. 27.

Lokaliteten er meget lille omkring 10 m². Den ligger i kanten af en lav eng, der grænser til en højereliggende græsmark.

Vandhullet er meget landvandet ca. 30cm, og dets skrænter er sikret med kampe-sten.

Imod øst står en stor tjørn, der skygger voldsomt. Endvidere står der imod vest et flerrækket poppel- og pilehegn, der skygger kraftigt.

Træer og buske agtes nedskåret/stynet.

Lokalitet nr. 26.

Lokaliteten er ca. 1000 m² stor. Imod øst og syd er vandhullet overskygget af høje træer, og imod nordvest breder pil sig. Vandhullet er ved at udvikle sig til en mose med hængesæk med blandt andet kragefod og bukkeblad.

Der agtes foretaget styning af pile og nedskæring af opvækst for at hjælpe på lysforholdene, og hængesækken agtes om muligt fjernet

Lokalitet nr. 24.

Lokaliteten ligger på matr. nr. 4-a Munke by, Fåborg jorder. Fredningsafdelingen har gennem fredningsstyrelsen modtaget anmeldelse om overtrædelse af fredningsbestemmelserne og har med ejeren aftalt at mødes på stedet, når han næste gang i september eller oktober påregner at komme til Avernakø (ejeren bor i København) for at gennemgå, hvad der er foretaget og for om muligt at bringe en acceptabel løsning i stand. Fredningsafdelingen vil, når dette møde har været afholdt, vende tilbage til sagen.

I øvrigt ønskes for denne lokalitet foretaget oprensning af dynd.

Generelt bemærkes, at oprensningen ønskes foretaget i slutningen af september og oktober måned, når klokkefrøerne er gået på land. Lokalteterne agtes i givet fald oprenset på ca. halvdelen i år og resten et af de følgende år med henblik på at undgå større indgreb end nødvendigt i vandhullernes biologi.


Fjernelse af opvækst/styning af træer vil finde sted i efterårs- og vinterperioden."

Fredningsnævnet skal udtale:

Som også anført af fredningsafdelingen omfatter de opregnede lokaliteter også sådanne, der ikke er omfattet af fredningskendelsen, og da der anvendes en anden litrering end i kendelsen, har det været vanskeligt for nævnet med sikkerhed at fastslå, hvilke af de lokaliteter, som ønskes underkastet plejeforanstaltninger, der er omfattet af fredningskendelsen. Kendelsen af 25. maj 1956 indeholder ikke bestemmelser om plejeforanstaltninger, og det må erkendes, at sådanne bestemmelser i fredningskendelser først i de senere år er blevet almindelige. Men under hensyn til det af fredningsafdelingen anførte finder fredningsnævnet det ikke i strid med fredningens formål, at de af lokaliteterne, som er underkastet fredning, nu og i fremtiden plejes i overensstemmelse med fredningsafdelingens indstilling, og det bestemmes derfor i medfør af naturfredningslovens § 34, at sådan pleje, henholdsvis andre hensigtsmæssige plejeforanstaltninger kan foretages.

Da fredningskendelserne er sket på frivillig grundlag og uden tilkendelse af erstatning, forudsættes det, at enighed med den pågældende ledsejer opnås. I tilfælde af tvist bør sagen forelægges fredningsnævnet.

Ledsejerne er ikke underrettet herfra, da man ikke har nogen aktuel fortegnelse over dem, hvorimod man har underrettet Pårhørg kommune, Naturfredningsrådet, Danmarks Naturfredningsforening, Natur og Ungdom og Fredningsstyrelsen. Ankefristen er 4 uger, hvilket her-


Jul. Paulsen
formand

Modtaget i Fredningsstyrelsen
Fredningsstyrelsen

5 OKT. 1982

afdeling ikke gennemført ved at lægge ...
det at afbringe pleje af ...

FREDNINGSNÆVNET

FOR

Modtaget i fredningsstyrelsen

FYNS AMTS SYDLIGE FREDNINGSKREDS

5700 SVENDBORG, den 7/1 1983

Egensevej 15 - Telefon (09) 21 16 93

10 JAN. 1983

Journal nr.: FRS. 353/1981

Man har d.d. tilskrevet Kirsten Aavang Petersen, Malmøgade 4, 2100 København Ø., således:

" Ved kendelse af 25. maj 1956 traf fredningsnævnet for Svendborg amt bestemmelse om fredning af 11 nærmere bestemte lokaliteter på Avernaks og disses omgivelser med henblik på bevarelse af bestanden af klokkefrøer disse steder. Ved kendelsen blev truffet en række bestemmelser, som skulle sikre, at bestanden kunne bevares, såsom at der ikke måtte ske tilledning eller afledning af vand, at vandstanden ikke måtte sænkes, at der ikke måtte ske bebyggelse eller tilplantning inden for 100 m's afstand m.fl. bestemmelser. Fredningsnævnet er påtaleberettiget i henhold til fredningskendelsen. Blandt de således fredede lokaliteter er også et vandhul på Deres ejendom, matr. nr. 4-a Munke by, Avernaks.

Fredningsstyrelsen har på grundlag af en indberetning fra den af Naturfredningsrådet udpegede zoologiske sagkyndige, der på fredningsmyndighedernes vegne har foretaget undersøgelse af de fredede klokkefrølokaliteter på øerne i det sydfynske skov, henledt Fyns amtskommunes opmærksomhed på en mulig overtrædelse af fredningsbestemmelserne, der er tinglyst på Deres ejendom, jfr. naturfredningslovens § 67. Dette har givet anledning til nærmere undersøgelser og forhandling med Dem og Deres ægtefælle.

I en over sagen afgivet erklæring med indstilling har fredningsafdelingen blandt andet udtalt:

"Fredningsafdelingen har herefter den 2. juli og 5. august 1982 haft telefonisk kontakt med Torben Aavang Petersen, hvor det ol.a. aftaltes at mødes på stedet i efteråret 1982 for her at gennemgå sagen. Under samtalen gjorde Torben Aavang Petersen gældende, at han ikke i forbindelse med afløbsledningens rensning har ændret på ledningens niveau, og at det forhold, at der ikke længere er vand i søen formentlig må tilskrives tilslemning. Den tidligere ejer af arealet havde overfor Torben Aavang Petersen oplyst, at

han i sin tid'rensede vandhullet op for slam hvert år. I øvrigt gav Torben Aavang Petersen ved denne lejlighed fredningsafdelingen tilsagn om, at afdelingen kunne foretage pleje af lokaliteten.

Den 8. november 1982 mødtes fredningsafdelingen med Torben Aavang Petersen på stedet og aftalte, at fredningsafdelingen vil søge at iværksætte pleje som anført nedenfor. I mødet blev sagen gennemgået, og fredningsafdelingen fik forevist såvel afløbsledningen som en af de drænledninger, der fører til vandhullet, og som nu udmynder i dynd i vandhullet.

Fredningsafdelingen må på det foreliggende grundlag skønne, at der ikke foreligger nogen tilsidesættelse af fredningsbestemmelserne, idet man lægger afgørende vægt på følgende forhold:

- 1) Torben Aavang Petersens oplysning om, at der ikke er sket nogen niveaumæssig ændring af afløbsledningen mellem vandhullet og havet.
- 2) Det har tidligere været almindelig praksis på Avernakø med få års mellemrum at foretage oprensning af slam fra kreaturvandingssteder. Sådan oprensning er ikke foretaget i dette vandhul i en årække, hvilket sammenholdt med vandhullets ringe størrelse sandsynliggør, at den manglende frie vandflade kan skyldes tilslemning.
- 3) Det ved besigtigelsesmødet foreviste tilløbsdrænsudmunding i vandhullet befandt sig under dynd. Denne drænledning har sandsynligvis ved lægningen udmundet enten lige over vandfladen eller i det mindste med frit udlob (altså i vand) og ikke som konstateret i dynd.

Fredningsafdelingen skal derfor anbefale fredningsnævnet ikke at betragte den anmeldte foranstaltning som en overtrædelse af fredningsbestemmelserne."

Endvidere har fredningsafdelingen afgivet indstilling om fremtidige plejeforanstaltninger.

Det bemærkes, at fredningsnævnet er påtaleberettiget i henhold til fredningskendelsen af 25. maj 1956. Denne indeholder dog ikke bestemmelser om plejeforanstaltninger, og det må erkendes, at sådanne bestemmelser i fredningskendelser først i de senere år er blevet almindelige. Fredningsnævnet finder det imidlertid ikke i

strid med fredningens formål, at den fredede lokalitet underkastes egnede plejeforanstaltninger, og det bestemmes derfor i medfør af naturfredningslovens § 34, at det nævnte vandhul på matr. nr. 4-a Munke by, Avernakø, stort ca. 40 m² kan oprensnes ved amtskommunens foranstaltning i indtil 50-60 cm's dybde. Oprensningen bør henlægges på et udyrket areal vest for vandhullet. Fredningsafdelingen foranlediger opsat en afløbsbrønd i vandhullets afløbsledning med afløbskote i niveau med overkant af den eksisterende vandingsbrønd ved vandhullet.

Opmærksomheden henledes på, at fredningskendelsen er udført på frivilligt grundlag og uden tilkendelse af erstatning, hvorfor det forudsættes, at De er enig i foranstaltningerne. I tilfælde af tvist kan sagen forelægges fredningsnævnet.

Nævnet tiltræder fredningsafdelingens indstilling om, at der ikke foretages videre i anledning af den formodede overtrædelse af fredningsbestemmelserne.

Nævnets afgørelse kan inden 4 uger indbringes for Overfredningsnævnet, Amaliegade 7, 1256 København K.

Nævnet har underrettet Fåborg kommune, Fyns amtskommunes fredningsafdeling m.fl., der ligeledes inden 4 uger kan indbringe nævnets afgørelse for Overfredningsnævnet, om foranstående. " hvilket herved meddeles


Jul. Paulsen

formand

FREDNINGSNÆVNET

FOR

FYNS AMTS SYDLIGE FREDNINGSKREDS

Egensevej 15 - Telefon (09) 21 16 93

1100/1989
§ 34 og 35 Naturfredningsloven

5700 SVENDBORG, den 21.2.1989

Journal nr.: FRS. 22/1989

Nævnet har d.d. tilskrevet :

Fåborg kommunen,
Undervisnings- og Kulturudvalget,
5600 Fåborg

Ved skrivelse af 16. januar 1989 fra Fyns amtskommunes landskabsafdeling har afdelingen fremsendt en anmodning fra Fåborg kommunes undervisnings- og kulturudvalg om tilladelse til at placere 5 hytter à 20 m² ved den gamle skole på Avernakø, således at 3 af hytterne placeres nordvest for bygningerne og 2 hytter øst for bygningerne.

Skolens areal er omfattet af klokkefrøfredningen fra 25. maj 1956, der indebærer, at der ikke inden for en afstand på 100 m fra det pågældende vandhul blandt andet ikke må plantes træer eller foretages bebyggelse. Forbudet bunder i, at frøbestanden ikke må hindres i spredning fra vandhul til vandhul.

Det fremgår af sagen, at de 3 hytter nordvest for skolebygningen efter landskabsafdelingens vurdering ikke influerer på frøbestandens spredningsveje, fordi de vil ligge i læ bag bygningerne. Derimod vil de 2 østlige hytter kunne modvirke fredningens formål.

Fyns amtskommunes landskabsafdeling har derfor anbefalet fredningsnævnet at dispensere fra fredningsbestemmelserne til projektet for så vidt angår de 3 hytter nordvest for skolebygningen, men indstillet at der meddeles afslag til de 2 hytter øst for skolen.

Fredningsnævnet meddeler herved, at nævnet enstemmigt har besluttet at meddele tilladelse i henhold til naturfredningslovens § 34 til at opføre de ansøgte 3 bygninger vest for skolen. Fredningsnævnet kan derimod ikke meddele tilladelse til opførelse af de 2 bygninger øst for skolen, idet dette tilsyneladende vil stride mod fredningens formål.

Miljøministeriet
Skov- og Naturstyrelsen

J.nr. SN 1211/7-0001

Akt. nr. 3

BK.

Foto-venter

105-30

Nævnets afgørelse kan inden 4 uger indbringes for Overfredningsnævnet, Slotsmarken 15, 2970 Hørsholm.

Nævnet har underrettet Fyns amtskommunes landskabsafdeling m.fl., der ligeledes inden 4 uger kan indbringe nævnets afgørelse for Overfredningsnævnet, om foranstående.

Tilladelsen bortfalder, såfremt den ikke er udnyttet inden 5 år fra tilladelsens meddelelse, jfr. naturfredningslovens § 64 a.


S. Raunholt
næstformand

Skov- og Naturstyrelsen

FREDNINGSNÆVNET

FOR

FYNS AMTS SYDLIGE FREDNINGSKREDS

Egensevej 15 - Telefon (09) 21 1693

5700 SVENDBORG, den 23.2.1989

Journal nr.: FRs. 36/1989

Sammenslutningen af Danske Småøer,
Avernakø Idrætsforening,
Hovedvejen 43, Avernakø,
5600 Fåborg

Modtaget i
Skov- og Naturstyrelsen
24 FEB. 1989

Ved skrivelse af 30. januar 1989 har landskabsafdelingen i Fyns amtskommune fremsendt en sag, hvor De har ansøgt om tilladelse til at arrangere en teltlejr med 50-100 telte plus toiletskure på ejendommen matr. nr. 8-a Avernakø under Fåborg jorder i dagene 23. - 25. juni 1989.

Arealet er delvist omfattet af en fredningskendelse fra 25. maj 1956 til beskyttelse af klokkefrøbestanden i vandhullet øst for skolen, hvorfor fredningsnævnets tilladelse er nødvendig.

Landskabsafdelingen har i fremsendelsesskrivelsen blandt andet udtalt: "Arrangementet afholdes i yngleperioden for klokkefrøerne.

Ifølge kendelsen må der inden for 100 m fra vandhullet ikke foretages bebyggelse eller tilplantes med træer.

Det aktuelle projekt ligger efter landskabsafdelingens vurdering på grænsen af fredningen, ikke bare fysisk, men også indholdsmæssigt.

Hvis der er tale om byggeri i fredningens forstand, og dispensation altså kræves, er det landskabsafdelingens opfattelse, at arrangementet næppe vil stride mod fredningens formål, selv om det afholdes i ynglesæsonen.

Baggrunden for denne vurdering er,
at der er tale om en meget kort periode og et enkeltstående arrangement,

Miljøministeriet
Skov- og Naturstyrelsen

J.nr. SN 1211/7-0001

Akt.nr. 5

Btl.

Foto ventor

1/5
cc

at det pågældende areal ligger vest for skolen og dermed "i læ" bag denne i forhold til klokkefrøernes mulige spredningsveje,

at samme forhold allerede tidligere er lagt til grund for vores vurdering af et projekt vedrørende 5 hytter ved skolen, og

at der ikke ligger fredningsmæssige restriktioner på selve sportspladsen, der ligger inden for frøernes spredningsveje, og hvor ellers den største aktivitet under arrangementet må antages at foregå.

Landskabsafdelingen hælder mest til den antagelse, at projektet kræver en dispensation, men vi anbefaler på baggrund af ovenstående, at en sådan gives, forudsat at arealet ryddes, når arrangementet er afsluttet."

Fredningsnævnet meddeler herved, at nævnet enstemmigt har besluttet at meddele dispensation til det ansøgte. Dispensationen er betinget af,

at arealet ryddes , når arrangementet er afsluttet.

Nævnet har underrettet Fåborg kommune, Fyns amtskommunes landskabsafdeling m.fl., der inden 4 uger kan indbringe nævnets afgørelse for Overfredningsnævnet, om foranstående.


Hans Chr. Poulsen

formand

23 MAJ 1989

FREDNINGSNÆVNET

FOR

FYNS AMTS SYDLIGE FREDNINGSKREDS

Egensevej 15 - Telefon (09) 21 16 93

5700 SVENDBORG, den 22.5.1989

Journal nr.: Frs. 337/1987

Nævnet har d.d. tilskrevet :

Avernakø Menighedsråd
v/formanden Søren Nielsen,
Hovedvejen 10,
Avernakø,
5600 Fåborg

KOPI
M.v.h. Journalen

Vedr. udstykning af matr. nr. 1-a Avernakø, Fåborg jorder m.v.

Ved skrivelse af 1. december 1987 meddelte Fyns amtskommunes landskabsafdeling, at menighedsrådet ønskede en parcel på 2.705 m² frastykket det ovennævnte matr. nr. med henblik på afhændelse til Sammenslutningen af Danske Småøer, der ønskede at opføre en tjenestebolig og kontorbygning på den frastykkede parcel.

En del vandhuller på Avernakø blev ved kendelse af 25. juli 1956 fredet med det formål at sikre øens bestand af klokkefrøer mod at uddø. Blandt de fredede vandhuller er Avernakø bys gadekær. I fredningskendelsen er blandt andet anført:

".... Arealet omkring vandhullet skal fortsat benyttes som græsning eller agerland, indtil en afstand af mindst 100 m fra vandhullet og må ikke bebygges, tilplantes med træer eller tages ind som have...."

Den parcel, der ønskes frastykket ligger inden for den fredede område.

Fyns amtskommunes landskabsafdeling har ved skrivelse af 25. januar 1989 til fredningsnævnet blandt andet udtalt:

"Især sprednings- og genindvandringmulighederne vil formentlig her blive reduceret ved den projekterede byggeri.

En mulig løsning på dette problem kunne være etablering af et erstatningsvandhul, enten på Ø-sammenslutningens parcel eller et andet sted på øen, afhængigt af, hvor et sådant vandhul kan antages at få størst mulig effekt. "

Naturfredningsrådet har den 28. januar 1988 blandt andet udtalt:

"Naturfredningsrådet vil derfor se med betænkelighed på at fredningen bliver ophævet, også selv om der i øjeblikket muligvis ikke forekommer klokkefrø i de pågældende vandhul.

De faktorer, som eventuelt har fået klokkefrøen til at forsvinde, burde i stedet modvirkes.

En forudsætning for en videre drøftelse af ophævelse af fredningen må være grundige undersøgelser i maj-juni, som kan påvise eller sandsynliggøre at klokkefrøen ikke forekommer i det pågældende vandhul, og en vurdering af dens mulighed for at indvandre."

Brevene blev forelagt Sammenslutningen af Danske Småøer, der ved skrivelse af 20. februar 1989 blandt andet udtalte:

"Det pågældende gadekær, kaldet "Smediekæret", er totalt uegnet til ynglende klokkefrøer. Umiddelbart i tilknytning til kæret er der 3 ejendomme beliggende, hvoraf i hvert fald den ene har spildevandstiløb til Smediekæret. På 3 af siderne er kæret således afgrænset af bebyggelser. På den fjerde side er kæret afgrænset af kommunevejen. Smediekærets bredder er opbygget med stensætninger - og øverst på denne er vandhullet sikret af et trådhegn. Som det er nævnet bekendt, kræver ynglende klokkefrøer, at søbredder afgrænses. Dette er en total umulighed omkring Smediekæret - og der kan således aldrig blive tale om, at kæret kan blive et potentielt levested for klokkefrøer lige som gadekæret med de nuværende bebyggelsesforhold ikke kan indgå i spredningsveje for udbredelsen af frøerne. På den baggrund ser Sammenslutningen af Danske Småøer ingen anledning til at etablere et erstatningsvandhul som foreslået af Fyns Amt."

I anledning af, at fredningsnævnet modtog skrivelse af 3. april 1989 fra Avernakø Menighedsråd om, at Sammenslutningen havde erhvervet ejendommen Hovedvejen 43, Avernakø, og derfor ikke agtede at opføre administrationsbygning på den ovennævnte parcel, fremsendte fredningsnævnet denne meddelelse til Sammenslutningen af Danske Småøer til udtalelse idet man anførte, at dersom oplysningen måtte være korrekt, anså man

ovenstående sag som afsluttet.

Sammenslutningen af Danske Småøer har i den anledning svaret, at det endnu er for tidligt at udtale sig om, hvorvidt den agter at opføre et administrationshus samt en bolig på den omhandlede parcel af matr. nr. 1-a Avernakø.

Fredningsnævnet skal herved meddele, at den ansøgte udstykning, med det formål at opføre en bygning nærmere end 100 m fra det fredede vandhul, ikke findes at kunne godkendes som en dispensation i medfør af naturfredningslovens § 34, idet en sådan dispensation er betinget af, at den ikke strider mod fredningens formål. Den omstændighed, at der i øjeblikket ikke er klokkefrøer i vandhullet, og der er bygninger beliggende nærmere end 100 m derfra, opført før fredningen, ændrer efter fredningsnævnets opfattelse ikke de omstændigheder, som lå til grund, dengang fredningskendelsen blev afsagt.

Dersom der, som foreslået af Fyns amtskommunes landskabsafdeling, kan etableres et andet vandhul egnet for levested for klokkefrøer, skal det meddeles, at fredningsnævnet er af den opfattelse, at en fornyet ansøgning vil kunne medføre en dispensation i medfør af naturfredningslovens § 34.

Nævnet har underrettet Fåborg kommune, Fyns amtskommunes landskabsafdeling m.fl., der inden 4 uger kan indbringe nævnets afgørelse for Overfredningsnævnet, Slotsmarken 15, 2970 Hørsholm, om foranstående.

Hans Chr. Poulsen

Hans Chr. Poulsen
formand

FREDNINGSNÆVNET

FOR

FYNS AMTS SYDLIGE FREDNINGSKREDS

Egensevej 15 - Telefon (09) 21 16 93

5700 SVENDBORG, den 4/10 1990

Journal nr.: FRS. 95/1990

Nævnet har d.d. tilskrevet :

Sammenslutningen af Danske Småøer
 Sekretariatet
 Avernakø
 5600 Fåborg

Vedr. J.nr. 6-1-88-2 - Udstykning af matr.nr. 1-a Avernakø, Fåborg
 Jorder.

Under henvisning til Sammenslutningens skrivelse af 2.april 1990 om udstykning af ovennævnte areal og det i den anledning den 27. september 1990 på stedet afholdte møde, hvor det blev oplyst, at arealet ønskes bebygget med 1 - 2 ejendomme med udlejningsformål for øje, skal det herved meddeles, at Fredningsnævnet ikke finder, at udstykningen kan tillades med dette formål som en dispensation efter Naturfredningslovens § 34, idet en bebyggelse i dette omfang vil komme i strid med fredningens formål, som er at øge mulighederne for, at der kan indvandre klokkefrøer til det vandhul, som er beliggende på den modsatte side af vejen.

En bebyggelse som den ønskede vil kræve, at en ansøgning til Fredningsnævnet fra en af de i Naturfredningslovens § 13 stk. 1 nævnte myndigheder m.v. om ophævelse af fredningen kan tages til følge.

Nævnets afgørelse kan inden 4 uger indbringes for Overfredningsnævnet, Slotsmarken 15, 2970 Hørsholm.

Nævnet har underrettet Fåborg Kommune, Fyns Amts Kommunes landskabsafdeling m.fl., der ligeledes inden 4 uger kan indbringe nævnets afgørelse for Overfredningsnævnet, om foranstående.

Hans Chr. Poulsen
 Hans Chr. Poulsen

formand

Miljøministeriet

Skov- og Naturstyrelsen

J.nr. SN 1211/7 -0001

Akt. nr. 62

BII.

SKOV- OG NATURSTYRELSEN

*LVS
JH*

**Fredningsnævnet
for
Fyns Amt**

Toftevej 31, 5610 Assens
Tlf. 64 71 10 20 - Telefax 64 71 55 20

Dato: 13/08-1996
Frs. 29/1996

Fyns Amt
Natur- og Vandmiljøafdelingen
Ørbækvej 100
5220 Odense SØ.

REG. NR. 2316.00.

Vedr.: Deres j.nr. 8-70-52-21-431-1-94.

Ved skrivelse af 28. juni 1996 har Fyns Amt i overensstemmelse med ejeren af matr. nr. 4-a Avernakø, Faaborg jorder, ansøgt fredningsnævnet om tilladelse til oprensning og udvidelse af et vandhul på ejendommen matr. nr. 4-a Avernakø, Faaborg jorder.

Ejendommen er omfattet af fredningsafgørelse af 25. juli 1956, hvoraf bl.a. fremgår, at vandhullerne fredes.

Fyns Amt har oplyst, at spørgsmålet har været drøftet med ejeren, som har oplyst, at han er indforstået med, at vandhullet udvides mod nordvest frem imod den private fællesvej. Det eksisterende vandhul er på ca. 50 m² og udvides til ca 200 m². Vandhullet har i de senere år ikke kunnet holde vand ret langt hen på sommeren og har derfor ikke kunnet fungere som ynglelokalitet for klokkefrøen, hvilket er baggrunden for ansøgningen.

Ved den foreslåede udvidelse og uddybningen er det amtets opfattelse, at vandhullet på ny vil kunne udvikle sig som ynglelokalitet.

Fredningsnævnet har indhentet en udtalelse fra Faaborg kommune, der har udtalt, at kommunen ikke har bemærkninger til det ansøgte.

Fredningsnævnet skal udtale:

Fredningsnævnet meddeler herved tilladelse til det ansøgte.

Fredningsnævnets afgørelse, der er enstemmig, er truffet i medfør af naturbeskyttelses-

1996-1211/7-0001
16.

lovens § 50.

Nævnets afgørelse kan i medfør af naturbeskyttelseslovens § 78, stk. 2, indbringes for Naturklagenævnet af de i samme lovs § 86 nævnte klageberettigede. Klagen indgives til fredningsnævnet, der videresender klagen til Naturklagenævnet.

Klagefristen er 4 uger fra den dag, afgørelsen er meddelt den klageberettigede.

Tilladelsen må ikke udnyttes, før ovennævnte frist er udløbet.

Tilladelsen bortfalder, såfremt den ikke er udnyttet inden 3 år efter, den er meddelt.

S. Raunholt

FREDNINGSNÆVNET

FOR

FYNS AMT

Toftevej 31, 5610 Assens
Tlf. 64 71 10 20 - Telefax 64 71 55 20

2316.00

Dato: 9. februar 2000
Journal nr.: Frs. 70/99

Faaborg kommune
Byggekontoret
Nørregade 4
5600 Faaborg

Ved skrivelse af 8. december 1999 har Faaborg kommune ansøgt fredningsnævnet om tilladelse til opførelse af 4 ældrevenlige boliger på ejendommen matr. nr. 13-a Avernakø, Faaborg jorder, beliggende Skallevej 8, Avernakø.

Fredningsnævnet har indhentet en udtalelse fra Fyns Amt, der i skrivelse af 13. januar 2000 har udtalt:

"

Den omhandlede ejendom er ubebygget efter at et tidligere beboelseshus er nedbrændt.

Ejendommen ligger delvis indenfor 100 m-afgrænsningen for det klokkefrø-fredede vandhul på ejendommen matr. nr. 8-d smst., men imellem den påtænkte nye bebyggelse og vandhullet ligger landbrugsbygningerne på ejendommen Skallevej 3 (matr. nr. 9-a smst.), således at der ikke er visuel kontakt mellem ejendommen og vandhullet.

Den påtænkte bebyggelse vil efter Miljø- og Arealafdelingens vurdering heller ikke på nogen måde påvirke vandhullet som levested for klokkefrøer, henset til afstanden og til de nævnte landbrugsbygninger.

Miljø- og Arealafdelingen ser derfor ingen problemer i en dispensation fra fredningen efter naturbeskyttelseslovens § 50.

..... "

Ejendommen er omfattet af fredningskendelse af 25. maj 1956, hvoraf bl.a. fremgår, at "arealet omkring hullet skal fortsat benyttes som græsning eller agerland indtil en afstand af mindst 100 meter fra hullet og må ikke bebygges, tilplantes med træer eller tages ind som have."

Fredningsnævnet skal udtale:

Fredningsnævnet meddeler herved tilladelse til det ansøgte. Fredningsnævnet har lagt vægt på, at der mellem den planlagte bebyggelse og vandhullet er en del eksisterende bebyggelse, og at den ansøgte bebyggelse, der placeres over 70 meter fra vandhullet, ligeledes placeres på den anden side af vejen i forhold til vandhullet. En dispensation fin-

des herefter ikke at stride mod fredningens formål.

Fredningsnævnets afgørelse, der er enstemmig, er truffet i medfør af naturbeskyttelseslovens § 50, stk. 1.

Nævnets afgørelse kan i medfør af naturbeskyttelseslovens § 78, stk. 2, indbringes for Naturklagenævnet af de i samme lovs § 86 nævnte klageberettigede. Klagen indgives til fredningsnævnet, der videresender klagen til Naturklagenævnet.

Klagefristen er 4 uger fra den dag, afgørelsen er meddelt den klageberettigede.

Tilladelsen må ikke udnyttes, før ovennævnte frist er udløbet.

Tilladelsen bortfalder, såfremt den ikke er udnyttet inden 3 år efter, den er meddelt.


S. Raunholt

2 5 1 6 . 0 0

**FREDNINGSNÆVNET
FOR
FYNS AMT**

Toftevej 31, 5610 Assens
Tlf. 64 71 10 20 - Telefax 64 71 55 20

Dato: 5. august 2002
Journal nr.: Frs. 33/2002
Deres j.nr.: 80-70-52-41-431-11-2002

Fyns Amt
Natur- og Vandmiljøafdelingen
Ørbækvej 100
5220 Odense SØ

Ved skrivelse af 24. juni 2002 har amtet ansøgt om tilladelse til etablering af et vandhul på matr. nr. 4-e Munke, Faaborg jorder.

Formålet med vandhullet er at sikre Klokkefrøbestandene i Danmark. Projektet har fået midler fra EU, og projektet gennemføres i samarbejde med to andre amter. Ud fra disse hensyn mener amtet, at det vil være oplagt at grave et nyt vandhul og udvide et eksisterende vandhul til Klokkefrø på matr. nr. 4-e Munke, Faaborg jorder, i overensstemmelse med vedlagt kort. Ejeren af ejendommen har ligeledes ønsket at sikre bestanden af Klokkefrø og har indvilliget i etablering og udvidelse af vandhullerne.

Ejendommen er fredet. Ifølge fredningen er det ikke tilladt at grave i vandhullet og indenfor en afstand af 100 meter fra vandhullet skal arealet benyttes til græsning eller agerland, og der må ikke foretages bebyggelse eller tilplantning med træer.

Området er kerneområde for bestanden af Klokkefrø på Avernakø, og der ligger en del vandhuller i området, men det er ønskeligt for at sikre bestanden bedre levevilkår, at der skabes flere brugbare vandhuller.

Udover udvidelse og oprensning af vandhullerne ønskes også fjernet bevoksning af pil i den den af vandhullet, der ligger på matr. nr. 5-a Munke, Faaborg jorder, hvilket ejeren af dette matr. nr. også er indforstået med.

Det vandhul, som ønskes etableret, bliver på ca. 500 m² og er beliggende ca. 80 meter syd for det eksisterende vandhul. Etableringsarbejdet udføres, således at vandhullerne kommer til at fremstå med svagt hældende bredder, således at de falder naturligt ind i det omgivende terræn.

Fredningsnævnet har indhentet en udtalelse fra Fyns Statskovdistrikt, der har udtalt, at distriktet ikke har bemærkninger til det ansøgte.

Fredningsnævnet skal udtale:

Fredningsnævnet meddeler herved tilladelse til det ansøgte, der henset til formålet at sikre Klokkefrøbestandene i Danmark ikke ses at stride mod fredningens formål.

Fredningsnævnets afgørelse, der er enstemmig, er truffet i medfør af naturbeskyttelseslovens § 50, stk. 1.

Nævnets afgørelse kan i medfør af naturbeskyttelseslovens § 78, stk. 2, indbringes for Naturklagenævnet af de i samme loys § 86 nævnte klageberettigede. Klagen indgives til fredningsnævnet, der videresender klagen til Naturklagenævnet.

Klagefristen er 4 uger fra den dag, afgørelsen er meddelt den klageberettigede.

Tilladelsen må ikke udnyttes, før ovennævnte frist er udløbet.

Tilladelsen bortfalder, såfremt den ikke er udnyttet inden 3 år efter, den er meddelt.


S. Raunholt

FREDNINGSNÆVNET FOR FYN

Christiansvej 41
5700 Svendborg
Tlf. 93 56 40 70

Faaborg-Midtfyn Kommune
på vegne af lodsejerne

fyn@fredningsnaevn.dk
www.fredningsnaevn.dk
J.nr. FN-FYN-50-2021
Dato: 9. maj 2022

Afgørelse af 30. april 2022

Dispensation til etablering af mikrobryggeri med café

Faaborg-Midtfyn Kommune har ved mail af 26. november 2021 på vegne af lodsejerne fremsendt en ansøgning om dispensation til etablering af et mikrobryggeri med cafe på matr.nr. 15b Avernakø, Faaborg Jorder på adressen Skallevej 1, 5602 Avernakø.

Sagsfremstilling

Vedhæftet fremsendelsesmailen er en projektbeskrivelse, tegningsmateriale og oversigtsfotos og skråfotos visende den påtænkte placering af det ansøgte. Af den udaterede projektbeskrivelse fremgår blandt andet:

" ...

Vi ønsker at udlægge arealet til erhverv i form af et ølbryggeri, smagsprøvnings- og arrangementlokale med udkænkning samt et mindre udvalg af vare (eksempelvis gaveartikler), med plads til ca. 15 personer udendørs. Ølproduktionen vil primært være af fustageøl til at tappe direkte og dermed ikke flaskeøl. Derudover skal der være en cafedel, hvor der bliver mulighed for at købe mad morgenmad, middagsmad og aftensmad.

Ydre rammer og byggetilladelse

Det nuværende garagebygningsareal er på 60 kvm og vi ønsker at bryggeriet størrelse holder sig inden for dette areal. Dog ønsker vi mod Skallevej at søge om tilladelse til at bygge en carport i det 25 kvm nuværende drivhus samt at lave en udkørsel herfra. Udvidelsen ønsker vi flugter med garagebygningens nuværende højde og bredde frem til 2,5 m fra skel mod Skallevej. Bygningen vil dermed indeholde 90 kvm med den nye tilbygning, da garage/skurtilbygningen vil blive under samme tag. Der vil blive opsat bænkeborde udendørs foran den gamle vognport til gæster, der bl.a. i sommerperiode ønsker at sætte udendørs samt lidt steder grund i den dertilhørende have. På grunden har der tidligere (før garagebygningens tid) ligget et hus og det er denne have vi ønsker at tage i brug til besøgende gæster. Parkeringsforhold for gæster ankomne i bil. Vi har fået tilladelse til at henvise dem til naboejendommens gårdsplads på Skallevej 3 i tilfælde af at gæster ankommer i bil, hvilket vi ikke forventer i større omfang.

Åbningstider:

Vi ønsker at holde åbnet fra klokken 9-15 og på bestemte dage yderligere åbent i tidsrummet kl. 15-21, når der blandt andet er ølsmagningsarrangementer. Disse tidsrum er tiltænkt at lægge året rundt, med periodiske lukkeperioder. Produktionen af øl vil ligeledes foregå inden for dette tidsrum.

...

Affald

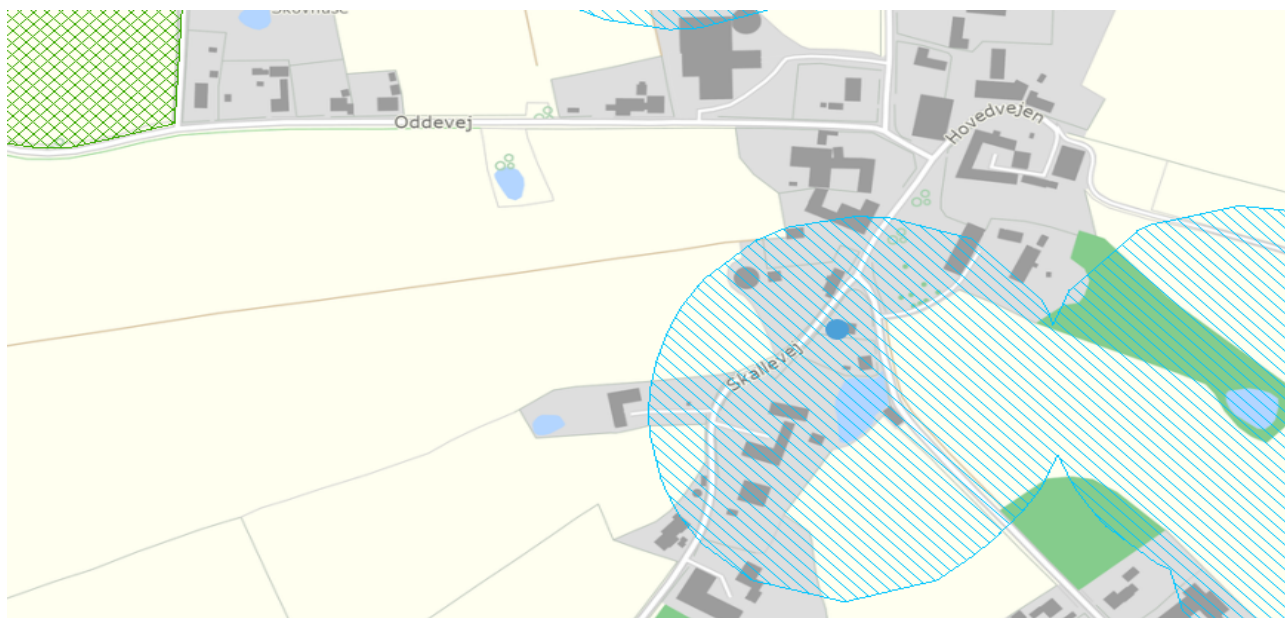
Vi vil søge om en stor affaldscontainer til dele af produktionsaffaldet, andre dele af affaldet bl.a. i forhold til maltresterne, har vi lavet en aftale med en lokal landmand om, at det kan anvendes til foderproduktion af

øen kører. Derudover er vi i dialog med De Danske Småøer samt andre ø-bryggerier om, hvordan de har erfaring med affald fra ølproduktionen.

Orientering til naboer

Der vil blive opsat en ventilation samt køkkenudsugning ud mod stien mod nærmeste nabo mod syd. Dette indbefatter også ølproduktionsudsugningen. I perioder vil der være gæster der sidder ved udendørs bænkeborde ved vognporten mod øst frem til klokken 21. Der vil ligeledes mod øst blive opsat udelamper til at belyse østsiden af bygningen ud mod hovedvejen.
..."

Af det medsendte tegningsmateriale dateret den 28. september 2021 fremgår blandt andet, at ydervæggene væk fra skel udvendigt vil være beklædt med træ og indvendigt med gipsplader og mod skel ind mod matr.nr. 10c Avernakø, Faaborg Jorder udvendigt være beklædt med eternit og indvendigt gipsplader. Taget vil udvendigt være udført i sorte stålplader og indvendigt træbetonplader.



Den omtrentlige placering af det ansøgte er vist med en blå prik. Fredningen er vist med skravering og Natura 2000 område nr. 125 (Habitatområde nr. 109) Vestlige del af Avernakø er vist med tern.

Af Natura 2000-plan 2016-2021 Vestlige Avernakø fremgår følgende udpegningsgrundlag:

..."

2.1 Områdets udpegningsgrundlag

Udpegningsgrundlag for Habitatområde nr. 109		
Naturtyper:	Lagune* (1150)	Strandvold med flerårige planter (1220)
	Kystklint/klippe (1230)	Strandeng (1330)
	Næringsrig sø (3150)	Kalkoverdrev* (6210)
	Surt overdrev* (6230)	
Arter:	Stor vandsalamander (1166)	Klokkefrø (1188)

Naturtyper og arter der udgør det gældende udpegningsgrundlag for Natura 2000-området. Tal i parentes henviser til de talkoder, som benyttes for naturtyper og arter fra habitatdirektivets bilag 1 og 2. * angiver at der er tale om en prioriteret naturtype. Udpegningsgrundlag for habitatområder og fuglebeskyttelsesområder er blevet revideret som beskrevet i basisanalysen.

..."

Fredningen

Området ligger inden for fredningen af Avernakø Klokkefrøer, der blev fredet ved fredningsnævnets kendelse af 25. juli 1956. Fredningen, som har til formål at beskytte bestanden af klokkefrøer, freder bestanden af klokkefrøer og området omkring nogle vandhuller på Avernakø. Fredningen har følgende bestemmelser af betydning for sagen:

" ...

Arealet omkring hullet skal fortsat benyttes som græsning eller agerland indtil en afstand af mindst 100 meter fra hullet og må ikke bebygges, tilplantes med træer eller tages ind som have.

..."

Høring

Faaborg-Midtfyn Kommune har i mail af 1. december 2021 udtalt blandt andet:

" ...

Formålet med fredningen er at bevare bestande af klokkefrøer i en række vandhuller på Avernakø. Af fredningen fremgår det at klokkefrø, dens æg og yngel ikke må indsamlet og der må ikke graves i vandhullerne eller foretages opfyldning af nogen art. Herudover fremgår det at der i en afstand på 100 meter fra vandhullet skal arealet benyttes som græsning eller agerland.

Formålet med fredningen er således dels at sikre vandhullerne som yngle- og/eller rasteområde samt at sikre at de nære omgivelser kan benyttes som fourageringsområder for arten. Herudover har der tidligere været forekomst af grønbroget tudse, der er optaget på habitatdirektivets bilag IV i gadekæret.

Det fredede vandhul består af et gadekær i selve Avernakø By. Vandhullet er en del af den nationale overvågningsprogram for klokkefrø, ligesom vandhullet igennem en årrække blev overvåget årligt af Fyns Amt. Der har tidligere været en bestand af både klokkefrø og grønbroget tudse i vandhullet. Der er imidlertid ikke fundet ynglende klokkefrø i vandhullet siden 2003. Vandhullet benyttes dog stadig som raste- og fourageringsområde for klokkefrø, hvorimod grønbroget tudse må antages at være forsvundet fra området.

Klokkefrø er afhængig af rene, varme lavvandede vandhuller som ynglelokalitet med kort afstand til afgræssede naturområder med rigeligt føde til klokkefrøen. Gadekæret er noget tilgroet og svagt eutrofieret ligesom der er relativt langt til egnede fourageringsområder. Det vurderes derfor ikke at gadekæret er specielt optimalt som ynglevandhul for klokkefrø. Gadekæret vil dog i mindre grad kunne benyttes som raste- og fourageringsområde for arten.

Mellem gadekæret og Skallevej 1 ligger et privat hus med have på Hovedvejen 4. Skallevej 1 ligger samtidig i selve Avernakø By hvor der kun vurderes at være meget begrænsede fourageringsmuligheder for klokkefrø.

Samlet set vurderes det ikke at planerne om byggeri af udhus og carport samt den ændrede anvendelse vil påvirke formålet med fredningen eller påvirke andre Bilag IV arter negativt.

Selvom vandhullet er en del af den statslige overvågningsprogram for klokkefrø, bør kommunens vurdering af klokkefrø dog stadig inkluderes i høringen da der kan være en lokal viden om arten som ikke fremgår af overvågningsprogrammet.

..."

Danmarks Naturfredningsforening, Dansk Ornitologisk Forening og Friluftsrådet har valgt ikke at udtale sig.

Der har under sagens behandling været foretaget besigtigelse den 30. april 2022.

Faaborg-Midtfyn Kommune har under besigtigelse blandt andet oplyst, at der er meget ringe sandsynlighed for, at det ansøgte vil påvirke fredningen, blandt andet fordi det nærmest liggende vandhul allerede som følge af sin ringe størrelse aldrig vil blive et egnet ynglested for klokkefrøer. Det ansøgte vil ingen indvirkning have på det nærmest liggende Natura 2000 område.

Fredningsnævnets begrundelse og afgørelse

Under hensyn til det af kommunen oplyste, om den meget ringe sandsynlighed for, at det ansøgte vil påvirke fredningen, og at det nærmest liggende beskyttede vandhul aldrig vil blive et egnet ynglested for klokkefrøer, finder fredningsnævnet, at det ansøgte ikke er i strid med fredningens formål på en sådan måde, at det er til hinder for meddelelse af tilladelse.

På denne baggrund og under hensyn til, at det ansøgte projekt indebærer en mindre tilbygning, er placeret i en allerede bestående privat have i bymæssig bebyggelse og til, at der ligger en anden privat bebygget grund mellem grunden og det nærmeste beskyttede vandhul, finder et enigt fredningsnævn, at der skal meddeles tilladelse som ansøgt.

Efter det af kommunen oplyste, er naturbeskyttelseslovens § 50, stk. 2 og 3 ikke til hinder for den meddelte dispensation, ligesom fredningsnævnet vurderer, at det ansøgte ikke skader integriteten af det pågældende Natura 2000 område nr. 125 (Habitatområdenr. 109) Vestlige del af Avernakø.

Dispensationen er givet i medfør af naturbeskyttelseslovens § 50, stk. 1.

Der kan klages over denne afgørelse til Miljø- og Fødevarerklagenævnet. Klagefristen udløber 4 uger efter, at afgørelsen er meddelt.

Klage skal ske via nævnets klageportal, som der linkes til på <https://kpo.naevneneshus.dk>, hvor der også er nærmere vejledning i klageproceduren, se <https://naevneneshus.dk>.

Det er en betingelse for Miljø- og Fødevarerklagenævnets behandling af en klage, at den, der klager indbetaler et gebyr på 900 kr. for privatpersoner og 1.800 kr. for virksomheder og organisationer. Der kan findes nærmere vejledning om betaling af klagegebyr på Nævnenes hus' hjemmeside www.naevneneshus.dk.

Tilladelsen må ikke udnyttes før klagefristen er udløbet, eller behandling af en eventuel klage måtte være afsluttet.

Tilladelsen bortfalder, hvis den ikke er udnyttet inden 3 år efter, den er givet, jf. naturbeskyttelseslovens § 50, stk. 1, jf. § 66, stk. 2.



Anni Højmark
formand