

Afgørelser – Reg. nr.: 02315.00

Fredningen vedrører: Stige Kirke

Domme

Taksationskommissionen

Naturklagenævnet

Overfredningsnævnet

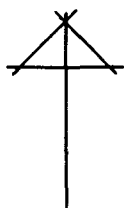
Fredningsnævnet

14-07-1956, 21-07-1956

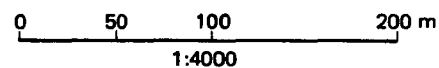
Kendelser

Deklarationer

FREDNINGSNÆVNET >



Kommune: Odense
 Ejerlav: Stige by
 Sogn: Lumby



Matr. nr.	Dekl./Kendelse dato	Tinglyst dato	Bemærkninger
2 ^o	21/7-1956	24/7-1956	Del af 2 ^o . Tidl. 3 ^l .
3 ^e	14/7-1956	17/7-1956	Del af 3 ^e . Tidl. 3 ^f .
3 ^m	14/7-1956	17/7-1956	Del af 3 ^m . Tidl. 3 ^f .
umatr. areal	21/7-1956	24/7-1956	Del af umatr. kirkegårdsareal. Tidl. 3 ^l .

3 L. Stige by,
Lumby sogn.

REG. NR. 02315.000

F R E D N I N G S B E S T E M M E L S E R

Som led i fredningsmyndighedernes bestræbelser for at sikre

kirkes omgivelser mod bebyggelse og andre

tilse

udsigtshindrende foranstaltninger er undertegnede

trikotagebønder

Hans Jørgen Haugen og Mette Orla Klepp og Jens Lund
indgaaet på uden vederlag at pålægge sig ejendommen, matr. nr.

3 L.

skyldsat for hartkorn

Stige by, Lumby sogn.

tdr. skp. fdk. alb., følgende bestemmelser:

0 0 0 1/2

På den på vedhæftede røde med rød brunne afgrænsede del

af ejendommen bygges eller plantes, midlertidigt eller stedsevarende

de, således at udsigten til og fra kirken hindres. Ej heller må

der foretages ombygning, anbringes transformatorstationer, telefon-

og telegrafmaster og lignende; der må ej heller opsættes skure, ud-

salgssteder, isboder, vogne til beboelse eller opbevaring af red-

skaber eller lignende skønhedsforstyrrende genstande.

Det fredede område findes indtegnet på vedhæftede kort.

XXXXXXXXXXXXXXXXXXXXXXXXXXXXXXXXXXXXXXXXXXXXXXXXXXXXXXXXXXXXXXXXXXXXXXXXXXXX

Den originale kortkalke opbevares i tinglysningssakten for

matr. nr.

3 L.

Ovennævnte bestemmelser kan uden udgift for sig tinglyses

XXXX

på nævnte ejendom med påtaleret for naturfredningsnævnet for
Odense amtsrådskreds og for menighedsrådet for **Lunby sogn.**

~~XXXXXXXXXX~~ udgaa i forening med
~~XXXXXXXXXX~~
~~XXXXXXXXXX~~ et landbrug ~~XXXXXXXXXX~~

Med hensyn til servituter og byrder henvises til ejendommens
blad i tingbogen.

til, den 6. marts 1956.

H. J. Rasmussen

Eleonora Rasmussen

Overensstemmende med det på mødet den 24. oktober 1953
vedtagne modtager og godkender naturfredningsnævnet for Odense
amtsrådskreds foranstående fredningsbestemmelser, der bedes lyst
som byrde på matr. nr. 6.
~~ovennævnte~~

Naturfredningsnævnet for Odense amtsrådskreds,

den 14. juli 1956.

Ringberg.

1/5.


Tinglyst den 17. juli 1956 i Odense byret nr. 7. med anmærkning.

Afkriftens rigtighed bekræftes:

Naturfredningsnævnet
for den ~~januar~~ 1957.

Odense Amtsrådskreds

18 FEB 1957

 **Ørr.**
1/5.

FREDNINGSNÆVNET >

Matr. nr.

Anmelder:

Forfredningsnævnet
for
Odense Amtsraadsreds

3 L. Stige by,
Lurby sogn.

F R E D N I N G S B E S T E M M E L S E R

Som led i fredningsmyndighedernes bestræbelser for at sikre
stige kirkes omgivelser mod bebyggelse og andre
udsigtshindrende foranstaltninger er undertegnede Jørgen Plov Høden
indgået på uden vederlag at pålægge min ejendom, matr. nr. 3 L. Stige
by, Lurby sogn, skyldsæt for hartkorn

0 tdr. 3 skp. 1 fdk. $\frac{3}{4}$ alb., følgende bestemmelser:

Den på vedhæftede rids med rød brænde afmærkede del
af ejendommen
må der ikke bygges eller plantes, midlertidigt eller stedsevaren-
de, således at udsigten til og fra kirken hindres. Ej heller må
der foretages ombygning, anbringes transformatorstationer, telefon-
og telegrafmaster og lignende; der må ej heller opsættes skure, ud-
salgssteder, isboder, vogne til beboelse eller opbevaring af red-
skaber eller lignende skønhedsforstyrrende genstande.

Det røde område findes indtegnet på vedhæftede kort.

Den originale kortkalke opbevares i tinglysningsakten for matr. nr.

3 L.

Ovennævnte bestemmelser kan uden udgift for mig tinglyses

på nævnte ejendom med påtaleret for naturfredningsnævnet for
Odense amtsrådskreds og for menighedsrådet for Lumby sogn.

Matr. nr. 31 udgør i forening med
matr. nr. 1 B, 2 A, 3 A og 4 B, smst. et landbrug.

Med hensyn til servituter og byrder henvises til ejendommens
blad i tingbogen.

stige, den 8. marts 1955.

Guðrun Madsen

Vestergade 4, stige 2.

Overensstemmende med det på mødet den 21. oktober 1953
vedtagne modtager og godkender naturfredningsnævnet for Odense
amtsrådskreds foranstående fredningsbestemmelser, der bedes lyst
som byrde på matr. nr. 31.

Naturfredningsnævnet for Odense amtsrådskreds,

den 21. juli 1956.


Ringberg.

125.

Tinglyst i Søenke Skretted nr. v. den 21. juli 1956 med anmærkning.

Bekræftens identitet bekræftes:

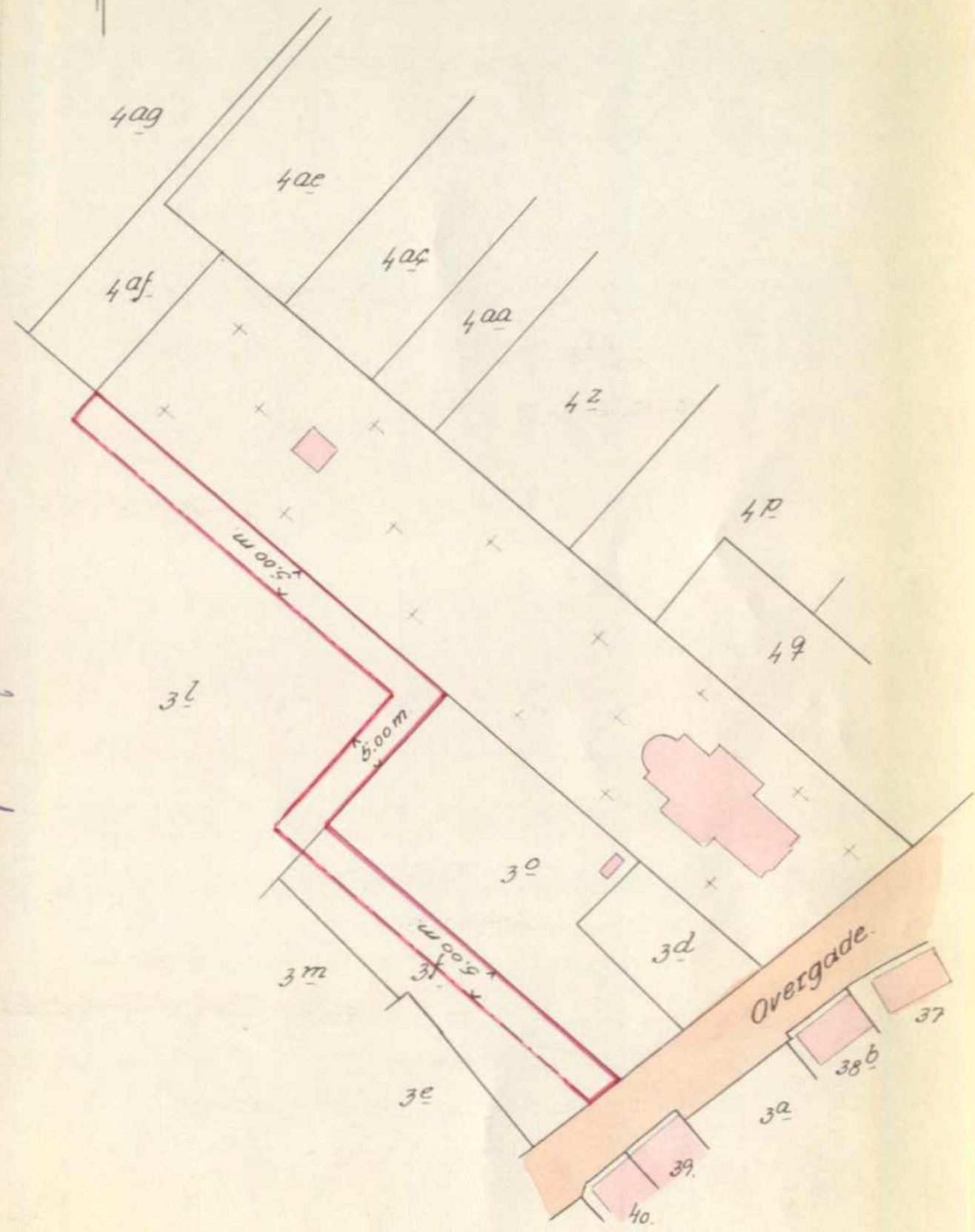
den ~~16. januar 1957.~~
16 FEB. 1957

 cfr. 17/57.

denne kort-genpart er nøjagtig genpart af det originale kort vedrørende
Landsinspektør

Odense d. 8. Marts 1955

Landsinspektør



Paa dette Kort er de fredede Arealer indrammet med Rødt.