

**Afgørelser – Reg. nr.: 02304.01**

**Fredningen vedrører: Sønder Nærå Kirke,  
Valgmenighedskirke**

**Domme**

**Taksationskommissionen**

**Naturklagenævnet**

**Overfredningsnævnet**

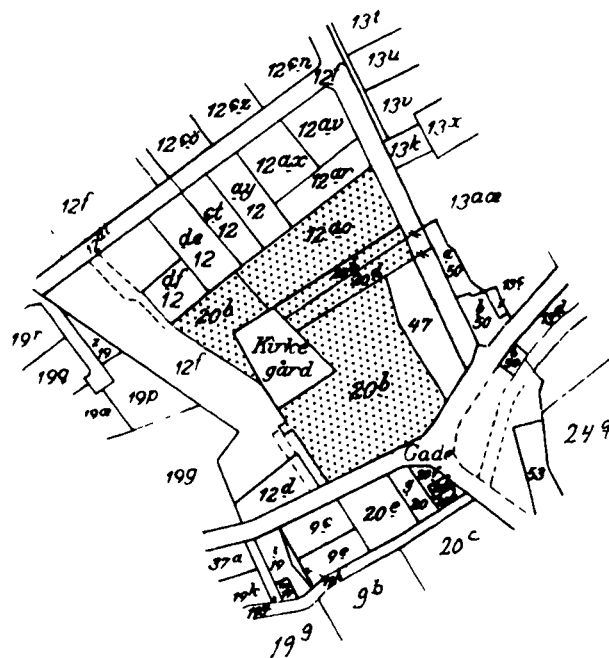
**Fredningsnævnet**

**04-04-1956**

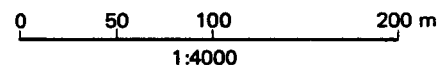
**Kendelser**

**Deklarationer**

FREDNINGSNÆVNET>



Kommune: Årslev  
 Ejerlav: Sdr. Næra by  
 Sogn: Sdr. Næra



| Matr. nr.        | Dekl./Kendelse dato | Tinglyst dato | Bemærkninger            |
|------------------|---------------------|---------------|-------------------------|
| 12 <sup>ao</sup> | 4/4-1956            | 5/4-1956      | Hele 12 <sup>ao</sup> . |
| 20 <sup>b</sup>  | 4/4-1956            | 5/4-1956      | Hele 20 <sup>b</sup> .  |
| 20 <sup>d</sup>  | 4/4-1956            | 5/4-1956      | Hele 20 <sup>d</sup> .  |

Matr. nr. 12 20.  
20 b, 20 d, 20 f.  
Næraa by og sogn.

Anmelder: Naturfredningsnævnet  
for  
Odense Amtsradsreds

REG. NR. 02304.010

F R E D N I N G S B E S T E M M E L S E R

Som led i fredningsmyndighedernes bestræbelser for at sikre  
tdr. Næraa valgmenighedens kirkes omgivelser mod bebyggelse og andre  
udsigtshindrende foranstaltninger er undertegnede tdr. Næraa og nægne  
valgmenighed indgået på uden vederlag at pålægge ~~den~~ <sup>-dene</sup> ejendomme, matr. nr. 12 20., 20 b  
og 20 d, tdr. Næraa by og sogn, skyldsat for hartkorn

0 tdr. 2 skp. 1 fdk.  $1\frac{3}{4}$  alb., følgende bestemmelser:

På ejendommene

må der ikke bygges eller plantes, midlertidigt eller stedsevarende, således at udsigten til og fra kirken hindres. Ej heller må der foretages ombygning, anbringes transformatorstationer, telefon- og telegrafmaster og lignende; der må ej heller opsættes skure, udsalgssteder, isboder, vogne til beboelse eller opbevaring af redskaber eller lignende skønhedsforstyrrende genstande.

~~Den fredede område findes indtegnede på vedhæftede kort.~~

Den originale kortkalke opbevares i tinglysningssagen for ~~den~~ <sup>ejendommen.</sup>

Ovennævnte bestemmelser kan uden udgift for ~~den~~ <sup>valgmenigheden</sup> tinglyses

på nævnte ejendom med påtaleret for naturfredningsnævnet for  
Odense amtsrådskreds og for menighedsrådet for

Matr. nr.

udgør i forening med

matr. nr.

et landbrug.

Med hensyn til servituter og byrder henvises til ejendommens  
blad i tingbogen.

Kr. Nord, den 16/3 den marts 1956.

I bestyrelsen for Kr. Nord og omgns velgjernighed:  
H. Bøge. Ingeborg Kristiansen. Petrine Nielsen. Mary Hansen.  
Helge Nielsen. Oluf Andersen. Kr. Hansen. Holger Larsen.  
Karl Hansen. Ol. Harald Pedersen.

Overensstemmende med det på mødet den 8. marts 1951

vedtagne modtager og godkender naturfredningsnævnet for Odense  
amtsrådskreds foranstående fredningsbestemmelser, der bedes lyst  
som byrde på <sup>for nævnte</sup> matr. nr. e.

Naturfredningsnævnet for Odense amtsrådskreds,

den 4. april 1956.

Kinberg.

Tinglyst i Odense herred n. v. den 5. april 1956.

Afskriftens rigtighed bekræftes:

Naturfredningsnævnet den 16 FEB. 1957  
for  
Odense Amtsrådskreds



022  
B. J. 1957

At denne kort-genpart er nøjagtig genpart af det originale kort vedrørende ejendommen

med 20<sup>b</sup>, Sdr. Mørraa By og 56<sup>a</sup>, allesteds tilhørende.

Odense d. 20 Juni 1955

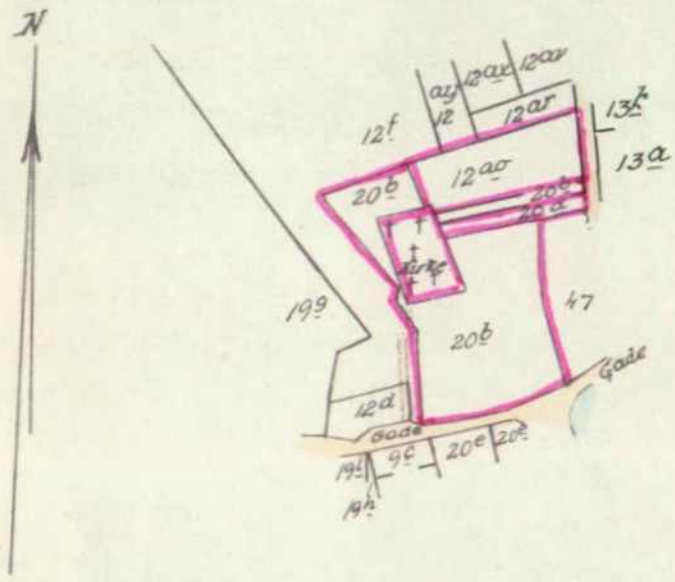
Navn

Bestillings- formular

Y-1 fløj

Larsen & Schmidt, A.S.

Justitsministeriets Landpartk



Paa dette Kort er de fredede Arealer indkredset med Rødt.