

**Afgørelser – Reg. nr.: 02300.00**

**Fredningen vedrører: Tornby Klitplantage, Liver Å**

**Domme**

**Taksationskommissionen**

**Naturklagenævnet**

**Overfredningsnævnet                      08-05-1956**

**Fredningsnævnet                              27-03-1956**

**Kendelser**

**Deklarationer**

OVERFREDNINGSNÆVNET >

8/5-1956

U\_D\_S\_K\_R\_I\_F\_T  
af  
OVERFREDNINGSNÆVNETS KENDELSESPROTOKOL.

År 1956, den 8. maj, afsagde overfredningsnævnet på grundlag af mundtlig votering følgende

k e n d e l s e

i sagen nr. 1224/56 vedrørende fredning af et baronesse Carin de Plessen, Los Altos, Californien, tilhørende areal syd for Tornby klitplantage.

I den af fredningsnævnet for Hjørring amt den 27. marts 1956 afsagte kendelse hedder det:

"Da arealerne omkring Liver Å's udløb i Skagerak på grund af deres landskabelige skønhed og storslåede natur og den til arealerne, særlig som følge af forekomsten af et par sjældne planter, knyttede videnskabelige interesse, efter fredningsnævnets skøn bør bevares for eftertiden i deres nuværende tilstand og derfor bør fredes, er der i forbindelse med en frivillig fredning af nogle øst for åen liggende arealer, matr. nr. 6c, 10i, 44, 45, 49, 69 og 86 Sdr. Tornby, Tornby sogn, truffet aftale mellem landsretssagfører Alex Troedsson, København, som generalbefuld- mægtiget for ejeren af matr. nr. 48b, Sdr. Tornby, Tornby sogn, baronesse Carin de Plessen, Los Altos, Californien, og Frednings- nævnet for Hjørring Amtsrådsreds om fredning af dette areal mod en erstatning af 2.000 kr.

Nævnet bestemmer herefter, at matr. nr. 48b Sdr. Tornby by, Tornby sogn, der ligger mellem Liver Å og havet, og iøvrigt inden- for de med en grøn skygget linie på vedhæftede kort viste grænser vil være at frede således, at der pålægges arealet følgende ser- vitut:

Tilstanden på det fredede areal må ikke forandres, men area- let skal henligge på samme måde som hidtil. Om raltagning se dog nedenfor.

Det må som følge heraf ikke yderligere opdyrkes eller beplan- tes, ligesom det ikke må bebygges. Det skal dog være ejeren tilladt

at opføre et beboelseshus eller en jagthytte eller et sommerhus, dog kun i 1 etage, på grunden, dog at situationsplan, tegninger og planer til byggeriet forud vil være at forelægge nævnet til godkendelse.

Det på arealet nu liggende lille træhus, der er vist på kortet, må bibeholdes. Genopførelse kan kun ske efter samråd med Fredningsnævnet.

Den på arealet værende naturlige vegetation, derunder den særlig karakteristiske bevoksning af klittorn, skal bevares som sådan. Ejeren skal dog have ret til afhugning, men ikke til rydning, af generende klittorn. Selvsåede træer af enhver art kan fjernes ved Fredningsnævnets foranstaltning uden udgift for ejeren.

Der må ikke på arealet foretages gravning af sten, grus, sand eller ler. Egentlig afgravning eller påfyldning af det naturlige jordsmon eller henkastning af affald herpå må ikke finde sted.

Det skal dog være tilladt ejeren at udleje retten til at tage bal på stranden indenfor det med en rød skygget linie på kortet viste område.

Der må ikke på arealet anbringes master, boder, skure eller andre indretninger, der kan virke skæmmende. De for kreatur- og fåregræsning nødvendige læskure må dog opføres, men kun efter nævnets nærmere anvisning.

Lodsejeren har iøvrigt ret til at benytte arealet på samme måde og i samme omfang som hidtil - derunder kan jagten og fiskeriet udnyttes som hidtil.

Der tillægges almenheden ret til at færdes til fods og til at opholde sig på og bade fra arealet, opdyrket areal dog undtaget. Dog må der ikke dannes nye stier, og teltslagning, kampering og bålænding er ikke tilladt. Løse hunde må ikke medtages af andre end ejeren, lejeren eller af disse bemyndigede. Al færdsel og ophold på arealet sker iøvrigt efter fredningsnævnets nærmere bestemmelse og under iagttagelse af de ordensregler, dette måtte foreskrive. Måtte det vise sig nødvendigt til bevoksningens bevarelse eller af andre grunde, kan nævnet helt eller delvis forbyde færdsel og ophold på dele af arealet.

Påtaleberettiget er ejeren, Fredningsnævnet for Hjørring Amtsrådskreds og Danmarks Naturfredningsforening hver for sig eller i forening.

I anledning af fredningen tillægges der ejeren en erstatning på 2.000 kr., med renter 5% p.a. fra den 1. juli 1955, indtil beta-

ling sker.

Det samlede areal, der er omfattet af fredningen, udgør 35,4 ha, hvoraf ca. 21,4 ha omfattes af klitfredningen i medfør af lov nr. 163 af 11. maj 1935.

Da gennemførelsen af denne fredning findes at være en sag af stor betydning for hele landet, vil erstatningen være at udrede med to trediedele af statskassen og een trediedel af Hjørring Amtsfond.

Denne kendelse vil være at tinglyse på matr. nr. 48b med respekt af nu påhvilende hæftelser og servitutter, hvorom henvises til tingbogen."

Konklusionen er sålydende:

"Matr. nr. 48b Sdr. Tornby by, Tornby sogn, der tilhører baronesse Carin de Plessen, Los Altos, Californien, og som er beliggende mellem Liver Å og havet og iøvrigt indenfor de med en grøn skygget linie på vedheftede kort viste grænser, bør fredes som foran nærmere bestemt.

Påtaleret har ejeren, Fredningsnævnet for Hjørring Amtsråds-kreds og Danmarks Naturfredningsforening, hver for sig eller i forening.

I erstatning for fredningen betales til baronesse Carin de Plessen 2.000 kr., med renter 5% fra den 1. juli 1955, til betaling sker.

Erstatningen udredes med to trediedele af statskassen og een trediedel af Hjørring Amtsfond."

Kendelsen er i medfør af naturfredningslovens § 19, stk. 3, forelagt overfredningsnævnet, som tidligere har besigtiget arealet.

Da overfredningsnævnet kan tiltræde det i kendelsen anførte, vil denne være at stadfæste. Et kort nr. Hj. 109, hvor det fredede område er vist med en krydsskraveret bræmme, er vedhæftet nærværende kendelse.


T h i b e s t e m m e s :

Den af fredningsnævnet for Hjørring amt den 27. marts 1956 afsagte kendelse vedrørende fredning af et baronesse Carin de Plessen, Los Altos, Californien, tilhørende areal syd for Tornby klitplantage stadfæstes.

I erstatning tillægges der baronesse Carin de Plessen 2.000 kr. med renter 5% p.a. fra den 1. juli 1955 at regne, til betaling sker.

Erstatningen udredes med to trediedele af statskassen og een trediedel af Hjørring amtsfond.

Udskriftens rigtighed  
bekræftes.

A handwritten signature in cursive script, appearing to read 'F. Grage', written in dark ink.

F. Grage  
overfredningsnævnets sekretær

8/5-1956

U D S K R I F T  
af  
OVERFREDNINGSNÆVNETS KENDELSESPROTOKOL.

År 1956, den 8. maj, afsagde overfredningsnævnet på grundlag af mundtlig votering følgende

k e n d e l s e

i sagen nr. 1225/56 vedrørende fredning af et gårdejer Jens Svendsen, Sdr. Tornby, tilhørende areal syd for Tornby klitplantage.

I den af fredningsnævnet for Hjørring amt den 27. marts 1956 afsagte kendelse hedder det:

"Da arealerne omkring Liver Å's udløb i Skagerak på grund af deres landskabelige skønhed og storblåede natur og den til arealerne, særlig som følge af forekomsten af et par sjældne planter, knyttede videnskabelige interesse, efter fredningsnævnets skøn bør bevares for eftertiden i deres nuværende tilstand og derfor bør fredes, er der i forbindelse med en frivillig fredning af det mellem åen og havet liggende matr. nr. 48b Sdr. Tornby by, Tornby sogn, truffet aftale mellem gårdejer Jens Svendsen, Sdr. Tornby, som ejer af neddenævnte arealer øst for åen og Fredningsnævnet for Hjørring Amtsrådsreds om fredning af disse arealer mod en erstatning af 10.200 kr.

Nævnet bestemmer herefter, at matr. nr. 6c, 10i, 44, 45, 49, 69 og 86 Sdr. Tornby, Tornby sogn, der ligger mellem Liver Å og den med grøn skygget linie på vedhæftede kort angivne grænse, vil være at frede således, at der pålægges arealerne følgende servitut:

Tilstanden på de fredede arealer må ikke forandres, men arealerne skal henligge på samme måde som hidtil.

De må som følge heraf ikke yderligere opdyrkes eller beplantes, ligesom de ikke må bebygges. Det skal dog være ejeren tilladt at pløje engen på matr. nr. 49, 69 og 86 op, når græsbestanden trænger til fornyelse, ligesom løbeltet, der ligger langs matr.

nr. 6c og 101's sydskei, må bibeholdes.

Den på arealerne værende naturlige vegetation, derunder den særlig karakteristiske bevoksning af klittorn, skal bevares som sådan. Ejeren skal dog af hensyn til græsningen have ret til afhugning, men ikke til rydning, af klittorn. Selvsåede træer af enhver art kan fjernes ved fredningsnævnets foranstaltning uden udgift for ejeren.

Der må ikke på arealerne foretages gravning af sten, grus, sand eller ler. Eventlig afgravning eller påfyldning af det naturlige jordsmon eller henkastning af affald herpå må ikke finde sted.

Der må ikke på arealerne anbringes master, boder, skure eller andre indretninger, der kan virke skæmmende. De for kreatur- og færegæsning nødvendige læskure må dog opføres, men kun efter nævnets nærmere anvisning.

Lodsejeren har iøvrigt ret til at benytte arealerne på samme måde og i samme omfang som hidtil - derunder kan jagten og fiskeriet udnyttes som hidtil.

De på arealerne voksende svampe tilkommer ejeren.

Der tillægges almenheden ret til at færdes til fods og til at opholde sig på arealerne, opdyrkede arealer dog undtaget. Dog må der ikke dannes nye stier, og teltslagning, kampering og båltenning er ikke tilladt. Løse hunde må ikke medtages af andre end ejeren. Al færdsel og ophold på arealerne sker iøvrigt efter Fredningsnævnets nærmere bestemmelse og under iagttagelse af de ordensregler, dette måtte foreskrive. Måtte det vise sig nødvendigt til bevoksningens bevarelse eller af andre grunde, kan nævnet helt eller delvis forbyde færdsel og ophold på dele af arealerne.

Påtaleberettiget er ejeren, Fredningsnævnet for Hjørring Amtsrådskreds og Danmarks Naturfredningsforening hver for sig eller i forening.

I anledning af fredningen tillægges der ejeren en erstatning på 10.200 kr. med renter 5% p.a. fra den 1. juli 1955, til betaling sker.

De i ejendommen foruden ejeren berettigede, som alle har været indvarslet, har ikke udtalt sig imod denne fredning og har ikke ønsket erstatningen afdraget på pantegælden.

Det samlede areal, der omfattes af fredningen, udgør 79,5 ha, hvoraf 12 ha ligger indenfor en afstand af 300 m fra statskov,



medens 13,4 ha ligger i zone 2 ifølge byplan til Tornby-Vidstrup Kommunes kystområde, i hvilken zone sommerhuse ikke må opføres,

Da gennemførelsen af denne fredning findes at være en sag af stor betydning for hele landet, vil erstatningen være at udrede med to trediedele af statskassen og een trediedel af Hjørring Amtsfond.

Denne kendelse vil være at tinglyse på fornævnte matrikelnumre med respekt af de nu påhvilende servitutter, men forud for påhvillende pantegæld i henhold til tingbogen."

Konklusionen er sålydende:

"Matr. nr. 6c, 10i, 44, 45, 49, 69 og 86 Sdr. Tornby, Tornby sogn, der tilhører gårdejer Jens Svendsen, Sdr. Tornby, og som er beliggende mellem Liver Å og den med en grøn skygget linie på vedhæftede kort angivne grænse, bør fredes som foran nærmere bestemt.

Påtaleret har ejeren, Fredningsnævnet for Hjørring Amtsråds-kreds og Danmarks Naturfredningsforening, hver for sig eller i forening.

I erstatning for fredningen betales til gårdejer Jens Svendsen 10.200 kr. med renter 5% p.a. fra den 1. juli 1955, til betaling sker.

Erstatningen udredes med to trediedele af statskassen og een trediedel af Hjørring Amtsfond."

Kendelsen er i medfør af naturfredningslovens § 19, stk. 3, forelagt overfredningsnævnet, som tidligere har besigtiget det pågældende areal.

Da overfredningsnævnet kan tiltræde det i kendelsen anførte, vil denne være at stadfæste. Et kort nr. Hj. 109, hvor det fredede område er vist med en enkeltskraveret brømme, er vedhæftet nærværende kendelse.


T h i b e s t e m m e s :

Den af fredningsnævnet for Hjørring amt den 27. marts 1956 afsagte kendelse vedrørende fredning af et gårdejer Jens Svendsen, Sdr. Tornby, tilhørende areal syd for Tornby klitplantage stadfæstes.

I erstatning tillægges der gårdejer Jens Svendsen, Sdr. Tornby, 10.200 kr. med renter 5% p.a. fra den 1. juli 1955 at regne, til betaling sker.

Erstatningen udredes med to trediedele af statskassen og een trediedel af Hjørring amtsfond.

Udskriftens rigtighed  
bekræftes.

A handwritten signature in cursive script, appearing to read 'F. Grage', written in dark ink.

F. Grage

overfredningsnævnets sekretær

FREDNINGSNÆVNET>

U d s k r i f t

a f

forhandlingsprotokol for Fredningsnævnet  
for Hjørring Amtsrådskreds og de dermed  
i forbindelse stående købstæder.

sag FS 275/1953

angående fredning af arealer  
syd for Tornby Klitplantage.

K e n d e l s e            afsagt 27. marts 1956.  
vedr. matr.nr. 48b Sdr. Tornby by, Tornby sogn.

U d s k r i f t

a f

forhandlingsprotokol for Fredningsnævnet  
for Hjørring Amtsrådskreds og de dermed  
i forbindelse stående købstæder.

sag FS 275/1953

angående fredning af arealer  
syd for Tornby Klitplantage.

K e n d e l s e      afsagt 27. marts 1956.  
vedr. matr. nr. 6c m.fl. Sdr. Tornby by, Tornby sogn.

CITERET FULDT UD I OFN K. AF 8/5 1956

KORT>

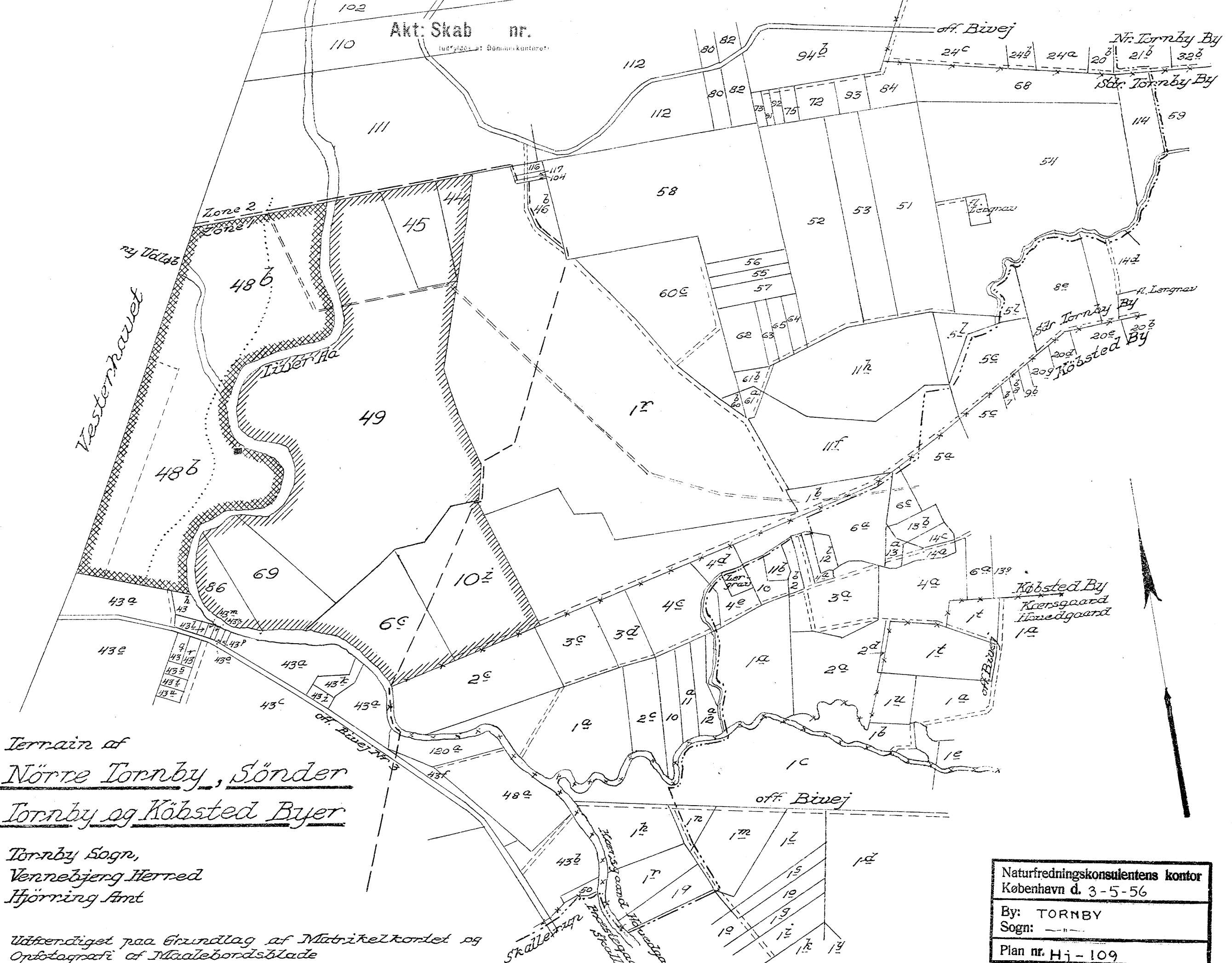
At denne kort-gemport er nedlagd genpart af det originale kort vedrørende ejendommen

Justitsministeriets gemy.

nr. 65, 102, 44, 45, 48b, 49, 69, 86  
Sprøden Tørnby by Tørnby Sogn  
Hjerring, 28. April 1956

Rabeu-Skov

2 fløj



Terrain af  
Nørre Tørnby, Sønder  
Tørnby og Købsted Byer

Tørnby Sogn,  
 Vennebjerg Herred  
 Hjerring Amt

Udfærdiget paa Grundlag af Matrikelkortet og  
 Opføtagrafi af Maalebordsblade

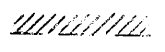

Hele Matr. Nr. 6e, 102, 44, 45, 48b, 49, 69 og 86  
Sønder Tørnby By naturfredes

Udfærdiget den 28. April 1956 som en Kopi af det af mig den  
 18. Juli 1955 udfærdiget Tinglysningskort

Rabeu-Skov  
 Landinspektør

Maaltforhold : 1:10000

Naturfredningskonsulentens kontor  
 København d. 3-5-56  
 By: TORNBY  
 Sogn: ———  
 Plan nr. Hj-109

- Signaturforklaring
- Zonegrænse i Henhold til Byplanen
  - Grænse for Byplanområdet
  - ..... Klødfredningsgrænse
  - 300 m<sup>s</sup> Grænse fra Statsplantage
  - \* \* \* \* \* Ejerlausgrænse - Sognegrænse
  - Areaal hvorfra Rattagningsretten er udlejet
  - Eksisterende Bygning
-  } FREDNINGSGRÆNSER  
 } FREDNINGSGRÆNSER

DISPENSATIONER>

**Afgørelser – Reg. nr.: 02300.00**

**Dispensationer i perioden: 30-11-1987 - 03-07-2002**



## FREDNINGSNÆVNET

for

Nordjyllands amts nordlige fredningskreds

Banegårdspladsen 4, 9700 Brønderslev

Telf. 08 820388

REG. NR.

2300

30. november 1987

Brønderslev, den Fs. 257/87

Modtaget  
Skov og Naturstyrelsen

1 DEC. 1987

Nordjyllands amtskommune  
Forvaltningen for Teknik og Miljø  
Miljøkontoret  
Niels Bohrs Vej 30;  
9220 Aalborg øst

Deres j. nr. 9-21-12/204-1-87.

Nordjyllands amtskommune, Landskabskontoret, har ved skrivelse af 9. oktober 1987 fremsendt ansøgning fra Miljøkontoret om tilladelse til bagfyldning af eksisterende faskiner ved amtsvandløbet Liver å.

Arealet er omfattet af overfredningsnævnets kendelse af 8. maj 1956.

Fredningsnævnet skal herved meddele tilladelse til det ansøgte på vilkår,

at fyldmaterialet skal hentes fra selve åløbet og ikke fra de nærliggende klitter

at fyldningerne ikke tilsåes, men tilplantes med marehalm eller hjælme.

Afgørelsen kan efter naturfredningslovens § 58 indbringes for overfredningsnævnet, Slotsmarken 15, 2970 Hørsholm, af bl. a. ansøgeren og forskellige myndigheder.

Klagefristen er 4 uger fra modtagelsen af denne skrivelse.

Tilladelsen kan ikke udnyttes før udløbet af klagefristen.

Såfremt en klage er indgivet, må nævnets tilladelse ikke udnyttes, førend sagen er færdigbehandlet af overfredningsnævnet.

Godkendelsen bortfalder, hvis den ikke udnyttes inden 5 år fra dato.

Miljøministeriet

J. nr. F. 1303/14-40

P. Holm-Christiansen

**Fredningsnævnet for Nordjyllands Amt,  
Badehusvej 17, 9000 Aalborg,  
Telefon 96 30 70 00**

Nordjyllands Amt,  
Natur- og miljøkontoret,  
Niels Bohrs Vej 30,  
Postboks 8300,  
9220 Aalborg Øst.

Aalborg, den 3. juli 2002.

**FS 20/2002: vedrørende ansøgning om tilladelse til at udskifte en bro ved Liver Å's udløb på matr. nr. 48 b Sdr. Tornby.**

---

**Deres journal nr. 9-26-204-0001-02.**

Ved skrivelse af 16. maj 2002 har De på vegne Hirtshals Kommune ansøgt nævnet om tilladelse til at etablere en ny træbro over Liver Å ved dens udmunding i stranden.

Fredningsnævnet afholdt den 2. juli 2002 besigtigelse og forhandling i sagen. Udskrift af protokollen vedlægges til orientering.

Det fremgår af fredningskendelsen blandt andet, at der på arealerne ikke må anbringes master, boder, skure eller andre skæmmende indretninger ligesom der ikke må dannes nye stier.

Nævnet besluttede at tillade etablering af en ny bro samme sted som den eksisterende, idet der herved tages hensyn til at broen hovedsagelig benyttes af personer der går langs stranden samt til, at der herved ikke trampes yderlige stier i terrænet. Det er en forudsætning for tilladelsen, at broen under overholdelse af vandløbslovens krav bygges så lav som muligt.

Tilladelsen meddeles i henhold til naturbeskyttelseslovens § 50 stk. 1 og kan inden 4 uger påklages til Naturklagenævnet. Skriftlig klage fremsendes til fredningsnævnet til videre foranstaltning. Tilladelsen må ikke udnyttes inden klagefristens udløb og bortfalder såfremt den ikke udnyttes inden 3 år.

Sortsøe Jensen.

Tirsdag, den 2. juli 2002 kl. 14.30 afholdt Fredningsnævnet for Nordjyllands Amt besigtigelse og forhandling i

**FS 20/2002:**

**Ansøgning om tilladelse til at udskifte en bro ved Liver Å's udløb på matr. nr. 48 b Sdr. Tornby på et areal omfattet af Overfredningsnævnets kendelse af 8. maj 1956 om fredning af et areal syd for Tornby Klitplantage.**

Nævnet var mødt ved formanden, dommer Sortsøe Jensen, det amtsrådsvalgte medlem Knud Erik Jeppesen og det kommunaltvalgte medlem Jens Winther.

For Nordjyllands Amt, Natur- og Miljøkontoret mødte Claus Riber Knudsen.

For Hirtshals Kommune mødte Finn Munch.

For Gerda Diget mødte Claus Diget, der oplyste, at han endvidere gav møde som ejer af arealet nord for Liver Å, idet hans moder, Gerda Diget er ejer af arealet syd for åen. De matrikulære forhold herom blot endnu ikke bragt i orden.

Der fremlagdes skrivelse af 16. maj 2002 fra Nordjyllands Amt med bilag 1 - 6.

**Finn Munch** påviste i terrænet stedet for etablering af den nye bro, om hvis dimensioner han henviste til det fremlagte materiale. Den nye bro vil ikke blive højere end den eksisterende ligesom der ikke vil blive etableret nye stier dertil, idet der allerede i terrænet er trampestier formentlig fra lystfiskere.

**Claus Riber Knudsen** bemærkede at den nye bro landskabeligt vil blive bedre beliggende end den gamle, da den ikke vil kunne ses fra stranden i samme omfang.

**Claus Diget** havde ingen bemærkninger til broens dimensioner, men foreslog, at den nye og tiltrængte bro etableres hvor den gamle er, idet den hovedsagelig benyttes af personer, der går ad stranden og må benytte broen som eneste overgang af Liver Å i nærheden af udløbet.

**Nævnet** voterede og besluttede at tillade det ansøgte, dog således at broen etableres samme sted som den eksisterende.

Således passeret.

Sortsøe Jensen.