

**Afgørelser – Reg. nr.:**

**Fredningen vedrører:**

**Domme**

**Taksationskommissionen**

**Naturklagenævnet**

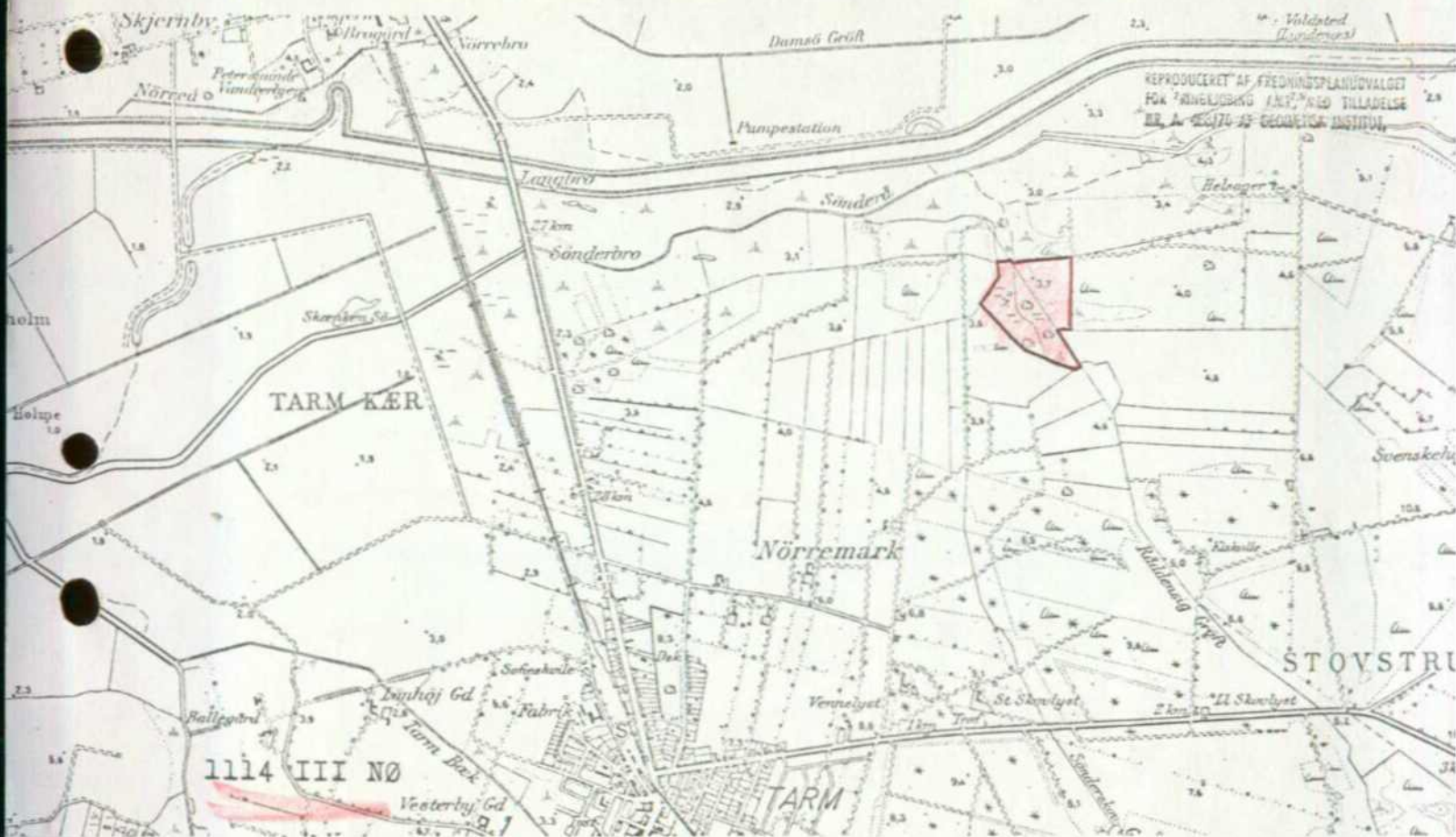
**Overfredningsnævnet**

**Fredningsnævnet**

**Kendelser**

**Deklarationer**

OVERFREDNINGSNÆVNET >



Areal. 11,2 ha  
sump og mose.

Fredet

Fredningsnævnets kendelse af 12/12 1955.  
Overfredningsnævnets kendelse af 29/10 1956.

Formål

Bevarelse af status quo. Videnskabeligt-  
botanisk studieområde.

Indhold

Råddensig Grøft må oprensnes, men uddybning  
må ikke finde sted. Græsning og tørveskær  
til eget brug er tilladt. Ingen adgang for  
offentlig færdsel. Pilebuske skal fjernes  
af Naturfredningsrådet, hvis de breder sig  
ud over området.

Matr. nr. 17c1, 33a Tarm by, Egvad sogn.  
17b, 31 Stoustrup by, Ådum sogn.

Ejer

Privat.

Påtaleret

Fredningsnævnet og Naturfredningsrådet.

29/10-1956

## U\_D\_S\_K\_R\_I\_F\_T

af

## OVERFREDNINGSNÆVNETS KENDELSESPROTOKOL.

År 1956, den 29. oktober, afsagde overfredningsnævnet på grundlag af mundtlig og skriftlig votering følgende

## k e n d e l s e

i sagen nr. 1218/56 vedrørende fredning af Raadensig Dam og nogle tilstødende arealer.

I den af fredningsnævnet for Ringkøbing amt den 12. december 1955 afsagte kendelse hedder det:

"Ved skrivelse af 2. november 1954 til fredningsnævnet for Ringkøbing amtsrådsreds har udvalget for naturfredning, Zoologisk museum, København, begært den umatrikulerede Raadensig Dam og visse nærmere angivne matrikelsnumre i den nærmeste omgivelse underkastet naturfredning. Af skrivelsen skal blandt andet citeres følgende: " .... Begrundelsen for ønsket om en fredning af dette område er udelukkende videnskabelig-botanisk, idet disse sump- og mosestrækninger, bortset fra pilekrattene, rummer en meget sjælden og særpræget vegetation, til hvilken der næppe findes noget sidestykke i Danmark.

Plantedækket på de åbne partier.... består hovedsagelig af halvgræsser af slægten Star, og de fremherskende arter er: Grenstar (*Carex chordorrhiza*), Dyndstar (*Carex limosa*), Traadstar (*Carex lasiocarpa*) og trindstenglet Star (*Carex diandra*); hertil kommer Fin Kæruld (*Eriophorum gracile*).

Den første af disse arter, Grenstar, er næsten enerådende på et areal af ca. en td. land, og dens nedliggende strå danner en meget karakteristisk bevoksning på dette... Arten har her sin eneste masseforekomst i Danmark, idet den ellers kun er kendt i få eksemplarer i Lyngby Mose i Nordsjælland og ved Husby Sø i Vestjylland, på hvilket/ste den trues af en projekteret afvanding.

Også Dyndstar er hyppig i Raadensig området, men fåtallig på sine få andre voksesteder i Danmark.

I og omkring den østlige (del af Raadensig Dam) findes en smukt udviklet vand- og sumpplanteflora, ganske vist af hovedsagelig samme karakter som ved andre lignende vestjydske lokaliteter, men mere righoldig end flertallet af disse. Her vokser blandt andet så ejendommelige og tildels sjældne planter som Tvepibet Lobelie (*Lobelia Dortmanna*) og Søpryd (*Echinodorus ranunculoides*), Mangestænglet Sumpstrå (*Heleocharis multicaulis*), Flydende Kogleaks og Fåblomstret Kogleaks (*Scirpus fluitans* og *S. pauciflorus*), Fin Bunke (*Deschamsia setacea*), flere Blærerod-arter (*Utricularia intermedia* og *U. ochroleuca*), Hvid Næbfø og Brun Næbfø (*Rhynchospora alba* og *R. fusca*), Vibefedt (*Pinguicula vulgaris*), Orkideen Hjertelæbe (*Hammerbya paludosa*), Ulvefod (*Lycopodium inundatum*) og Dværghulvefod (*Selaginella selaginoides*).

Formålet med vort fredningsforslag er at bevare områdets status quo-tilstand længst muligt, og dette vil kunne opnås ved, at det pågældende areal fredes ved en fredningskendelse af følgende indhold:

Det bestemmes, at det på medfølgende kort afmærkede areal, omfattende følgende matrikelnumre eller dele af disse: (her opregnes de enkelte matrikelnumre, der ønskes fredet, og som er beliggende i Egvad og Aadum sogne, nordøst for Tarm og lige syd for Skjern å), af hensyn til dets ejendommelige og af tildels sjældne planter bestående vegetation skal henligge i sin nuværende tilstand, hvorfor enhver anvendelse eller behandling af det, som kan være til skade for den vilde flora, er forbudt.

Herved bliver det særlig at iagttage, at dræning og afvanding ikke må foretages, og at opdyrkning, afgravning og henkastning af affald m.v. ikke må finde sted.

Det er tilladt at vedligeholde den ny Rådensig Grøft (også ved oprensning), men en udvidelse eller uddybning af den må ikke ske. Græsning og tørveskær til eget brug er tilladt.

Der ønskes ikke adgang for offentligheden, men botanikere skal sikres ret til at besøge arealet. Endvidere ret til for naturfredningsrådet uden udgift for ojerne at lade fjerne pilebuske, hvis de ved at brede sig for meget ud på de åbne arealer skulle true disses vegetation.

Påtaleret for fredningsnævnet for Ringkøbing amtsrådsreds og naturfredningsrådet."

I tilslutning til den her omtalte skrivelse fra udvalget for naturfredning er fremsendt en skrivelse af 11. oktober 1954 fra Dansk Botanisk Forening, Botanisk museum, København, der anbefaler fredningssagens gennemførelse.

Da det var nævnet bekendt, at der forelå planer om en afvanding af arealerne omkring Skjern Å, optog nævnet forhandling med Det danske Hedeselskab, der forestår afvandingsprojektet. Dette resulterede i en skrivelse af 27. maj 1955 fra nævnte selskabs kulturtekniske afdeling i Kolding, hvor det blandt andet hedder: " .... Det pågældende område er ikke af væsentlig betydning for Skjern Å sagen, men selve Lådensig Grøft danner afløb for arealerne ovenfor (bagved) de, der foreslås fredet, og disse arealer ovenfor vil jo under alle omstændigheder få ulemper, såfremt en uddybning af vandløbet forhindres på grund af fredningen. De øvrige arealer vil formentlig kunne afvandes ved pumpeanlæg for omtrent samme pris, selvom fredningen gennemføres. Størrelsen af det område, der kan få ulemper ved fredningen, må formentlig fastsættes ved en besigtigelse i marken, men kan efter kortet skønsmæssigt anslås at være omtrent af samme størrelsesorden som det fredede areal....."

Den 12. juli 1955 afholdt nævnet åstedetsforretning under behørig indvarsling af de pågældende interesserede, hvoraf her skal fremhæves følgende lodsejere:

Jens Chr. Thomsen og Peter Søgaard Lauridsen som ejere af henholdsvis matr. nr. 31 Stoustrup by, Aadum sogn, og 17b ibidem.

Anders Toft Mouridsen og Svend Olesen (Ejnar Th. Pedersen) som ejere af henholdsvis 17c1 Tarm by, Egvad sogn, og 33a ibidem.

Under åstedetsforretningen, hvorunder blandt andet rekvirenten og Botanisk Forening var repræsenteret, blev der fremsat forslag om en begrænsning af fredningen, hvorhos det blev overdraget landinspektør Gunnar Jessen, Varde, at udarbejde et rids i overensstemmelse med forslaget.

Den 21. oktober 1955, da nævnte rids var udarbejdet, blev der påny afholdt møde, hvorunder rekvirenten og Botanisk Forening gav deres tilslutning til, at fredningen begrænses som foreslået. Distriktsingeniør Fredborg, Det danske Hedeselskabs

distriktskontor i Kolding, udtalte blandt andet, at den påtænkte fredning muligvis ville medføre lidt større bekostning ved gennemførelsen af afvandingsprojektet, idet det ville blive nødvendigt at føre afvandingsledninger uden om det påtænkte fredede areal. Den gennem dette areal anlagte grøft - Raadensig Grøft - behøvede man derimod hverken at uddybe eller at udvide. Han ville derimod ikke garantere for, at vandstanden inden for det heromhandlede område ville kunne holdes i sin nuværende højde. Gennemførelse af fredningen ville muligvis bevirke, at arealerne ovenfor (det vil sige syd for) det påtænkt fredede areal ville blive forhindret i en yderligere afvanding.

Professor C. A. Jørgensen, der repræsenterer rekvisenten, erklærede, at han var af den opfattelse, at de pågældende planter alligevel kunne trives, selvom vandstanden blev sænket noget.

Ovennævnte Peder Søgaard Lauridsen vil forligsmæssigt indgå på at lade 0,5 ha af matr. nr. 17b af Stoustrup by, frede mod betaling af 200 kr., Svend Olesen fremsatte ønske om at få tilkendt 2.000 kr. i erstatning for at lade 2,3 ha frede af matr. nr. 33a, nu 33c, af Tarm by. Anders Toft Lauridsen protesterede mod fredning.

Naturfredningsrådet, der har haft sagen til erklæring, har i skrivelse af 12. november 1955 blandt andet udtalt: "... [Raadensig Dam-området er i Danmark enestående i botanisk henseende, idet der her forekommer et samfund af moseplanter, grupperende sig omkring grenstar (*Carex chordorrhiza*), der må opfattes som en relik, en rest af en langt større udbredelse i tidligere klimaperioder.]

Naturfredningsrådet skal derfor udtale, at man må anse fredningen for at være af væsentlig interesse og derfor varmt kan anbefale dens gennemførelse.

Man tillader sig samtidig at gøre opmærksom på, at selvom den ved gravningen af den nye Raadensig grøft skete sænkning af vandstanden i arealerne, såvidt det ved en omhyggelig undersøgelse kan skønnes, ikke generer de sjældne planter, som fredningen drejer sig om, må en yderligere udtørring af terrænet for enhver pris forhindres, da de pågældende star-arter er udprægede fugtigbundsplanter."

Efter det således foreliggende finder nævnet under henvisning til naturfredningslovens § 1, at det heromhandlede

areal, hvis grænser er indtegnet med rødt på vedhæftede kort, og som omfatter ca. 3 ha af matr. nr. 31 Stoustrup by, Aadum sogn, ca. 0,5 ha af matr. nr. 17b ibidem, ca. 0,9 ha af matr. nr. 17c1 af Tarm by, Egvad sogn, ca. 2,3 ha af matr. nr. 33c ibidem, samt ca. 4,5 ha af selve Rådensig Dam, er fredningsværdigt og herefter vil være at underkaste fredning, således at arealerne stedse skal henligge i deres nuværende tilstand, hvorfor enhver anvendelse eller behandling af dem, der efter en af de nedenfor nævnte påtaleberettigedes skøn kan være til skade for den vilde flora, er forbudt. Eksempelvis skal nævnes, at dræning og afvanding ej må foretages, ligesom opdyrkning, afgravning, henkastning af affald samt bebyggelse ikke må finde sted under nogen form; det skal dog være tilladt under behørigt tilsyn af Det danske Hedeselskab eller lignende institution at vedligeholde og oprense den på arealerne værende "ny Rådensig grøft". En udvidelse eller uddybning af nævnte grøft, ligesom opsætning af pumpe eller lignende til senkning af vandstanden tjenende indretninger er forbudt. Græsning og tørveskær til ejernes eget forbrug skal dog være tilladt. Da formålet med fredningen er at sikre den heromhandlede flora, skal adgangen til arealerne og dammen, bortset fra de til enhver tid værende ejere af arealerne og deres familie, kun stå åben for botanikere. Der tillægges naturfredningsrådet ret til - uden udgift for ejerne - at lade fjerne pilebuske eller anden vegetation, der måtte true den vilde flora, der ønskes bevaret.

Der tillægges naturfredningsrådet og fredningsnævnet for Ringkøbing amtsrådsreds påtaleret hver for sig.

Følgende beløb vil være at udrede i erstatning

Peter Søgaard Lauridsen, Stoustrup, 200 kr.

Anders Toft Mouridsen, Tarm, 400 kr.

Svend Olesen, Tarm, 1500 kr. og

Jens Chr. Thomsen, Stoustrup, 1000 kr.

alt med tillæg af renter 5% årligt heraf fra dags dato, indtil betaling sker, dog således at betaling først vil være at erlægge, når denne kendelse er endelig.

De omtalte erstatninger omfatter også fredningen af de de nævnte fire lodsejere muligt tilkommende andele af det matrikulerede areal "Raadensig Dam".

De nævnte erstatninger samt sagens omkostninger, herunder de



de med arealernes afmærkning og opmåling forbundne omkostninger, vil være at udrede med  $\frac{2}{3}$  af statskassen og  $\frac{1}{3}$  af Ringkøbing amtsfond."

Konklusionen er sålydende:

"De under sagen omhandlede arealer af matr. nr. 31 og 17b Stoustrup by, Aadum sogn, og af matr. nr. 17cl og 33c Tarm by, Egvad sogn, bør underkastes naturfredning i ovenfor angivne omfang, idet henvises til vedhæftede kort, hvor grænserne for det fredede er markeret med rødt.

Der tillægges Peder Søgaard Lauridsen, Stoustrup, 200 kr., Anders Toft Mouridsen, Tarm, 400 kr., Svend Olesen, Tarm, 1500 kr. og Jens Chr. Thomsen, Stoustrup, 1000 kr. i erstatning, alt med tillæg af renter 5% årligt heraf fra dags dato, indtil betaling sker, dog således at betaling først vil være at erlægge, når denne kendelse er endelig.

De nævnte erstatninger samt sagens omkostninger udredes af statskassen med  $\frac{2}{3}$  og af Ringkøbing amtsfond med  $\frac{1}{3}$ .

Der tillægges naturfredningsrådet og fredningsnævnet for Ringkøbing amtsrådsreds påtaleret hver for sig."

Kendelsen er i henhold til naturfredningslovens § 19, stk. 3, forelagt overfredningsnævnet, som har drøftet sagen i et møde den 17. maj 1956, hvori naturfredningsrådet var repræsenteret.

Efter overfredningsnævnets opfattelse bør sagens omkostninger, herunder de med arealernes afmærkning og opmåling forbundne omkostninger, afholdes af Ringkøbing amtsfond, jfr. naturfredningslovens § 33, 1. stk.

Iøvrigt kan overfredningsnævnet tiltræde det i kendelsen anførte. Et kort nr. Rin. 108, hvorpå det fredede areals grænser er vist med en skraveret bræmme, er vedhæftet nærværende kendelse.

T h i b e s t e m m e s :

Den af fredningsnævnet for Ringkøbing amt den 12. december 1955 afsagte kendelse vedrørende fredning af Raadensig Dam og nogle tilstødende arealer stadfæstes, dog med den ændring, at sagens omkostninger, herunder de med arealernes afmærkning og opmåling forbundne omkostninger, afholdes af Ringkøbing amtsfond.


I erstatning udbetales følgende beløb:  
landmand Peter Søgaard Lauridsen, Helsager, Aadum pr.

	Tarm	200 kr.
"	Anders Toft Mouridsen, Egvad pr. Tarm	400 "
"	Svend Olesen, Tarm	1500 "
"	Jens Chr. Thomsen, Tarm	<u>1000 "</u>
	ialt	3100 kr.

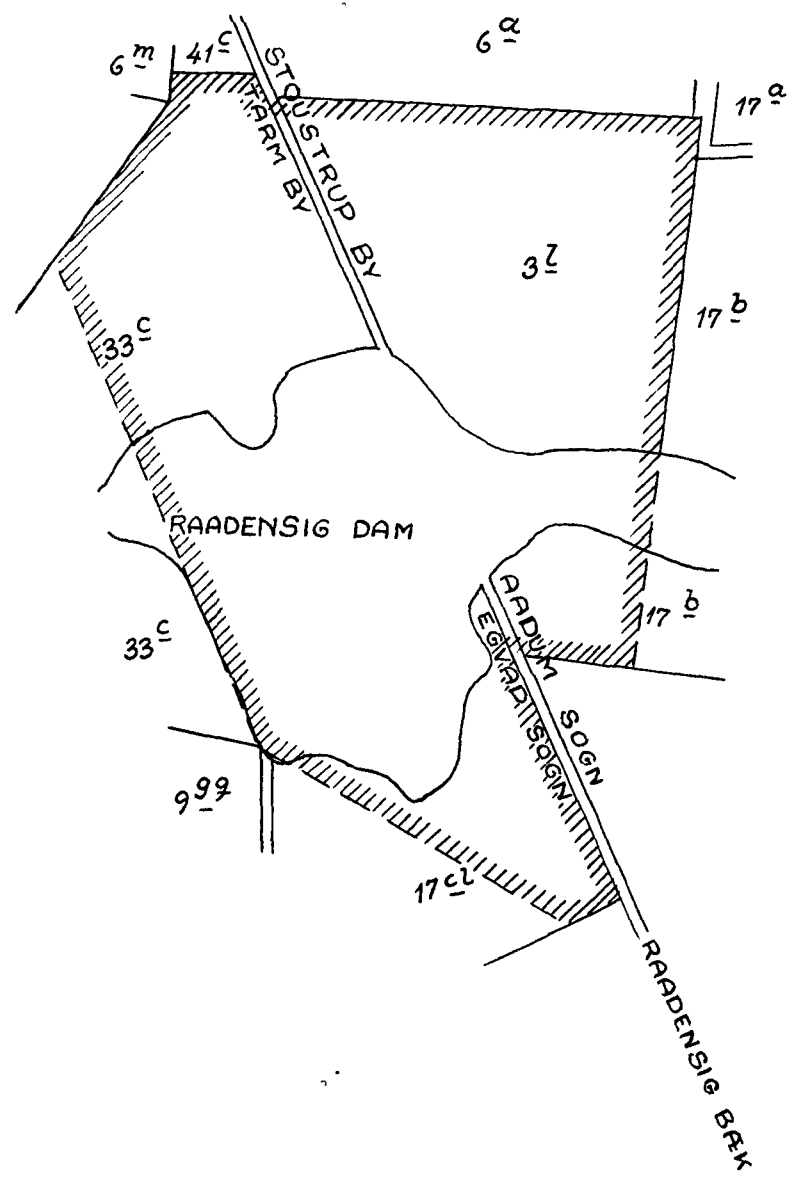
alt med renter 5% p.a. fra den 12. december 1955 at regne,  
til betaling sker.

Erstatningsudgiften udredes med 2/3 af statskassen og 1/3  
af Ringkøbing amtsfond.

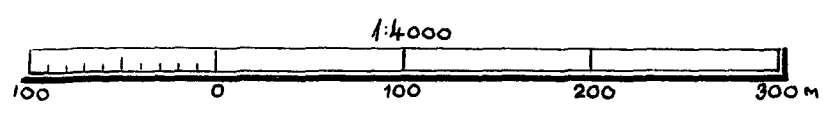
Udskriftens rigtighed  
bekræftes.



F. Grage  
overfredningsnævnets sekretær



////// GRÆNSE FOR FREDET AREAL



Naturfredningskonsulentens kontor  
 København d. 15-8-56  
 By: TARM, STOUSTRUP.  
 Sogn: EGVAD, AADUM.  
 Plan nr. RIN-108

FREDNINGSNÆVNET >

CITERET FULDT UD I  
OFN AFG AF 29/10 1956

Ar 1955, den 12/12 blev i sagen  
R.A.F. 62/1954 Fredning af Raadensig Dam  
afsagt sålydende

## k e n d e l s e:

Ved skrivelse af 2. november 1954 til Fredningsnavnet for Ringkøbing Amtsrådskreds har udvalget for Naturfredning, Zoologisk Museum, København, begært den umatrikulerede Raadensig Dam og visse nærmere angivne matrikelnumre i den nærmeste omgivelser underkastet naturfredning. Af skrivelsen skal blandt andet citeres følgende: ".....Begrundelsen for ønsket om en fredning af dette område er udelukkende videnskabelig-botanisk, idet disse sump-og mosestrækninger, bortset fra pilekrattene, rummer en meget sjælden og særpræget vegetation, til hvilken der næppe findes noget sidestykke i Danmark.

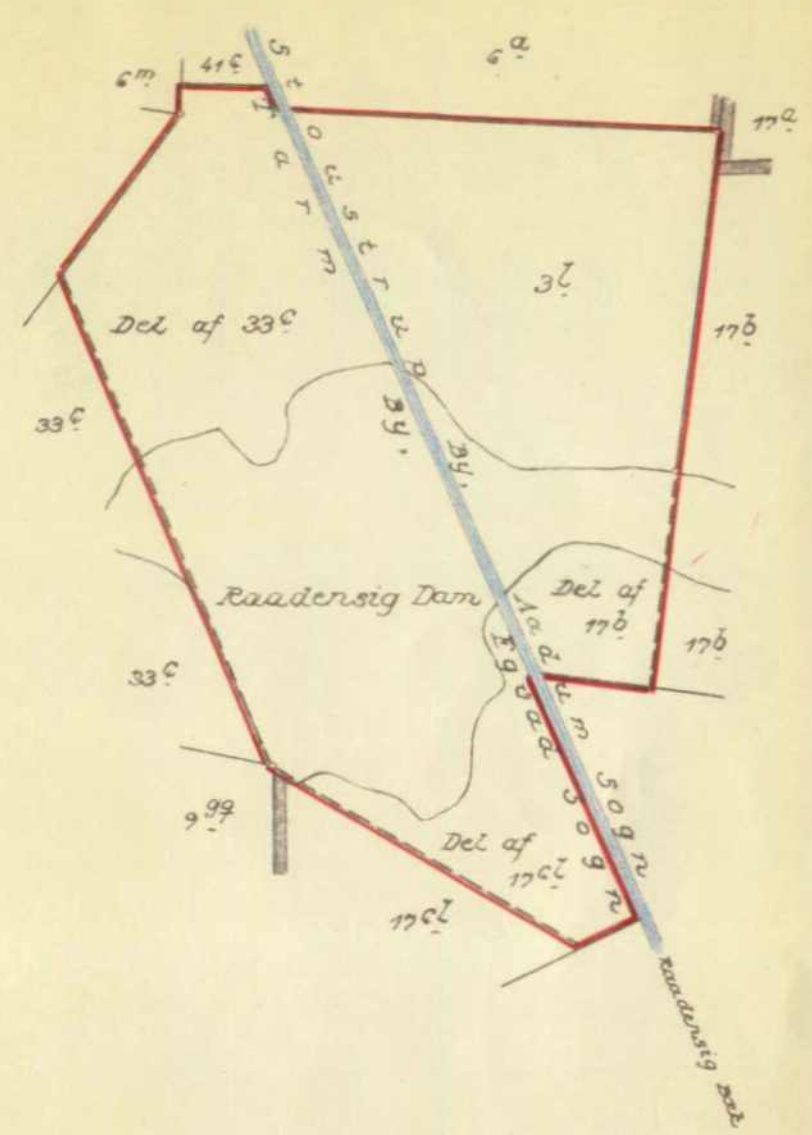
Plantedækket på de åbne partier.....består hovedsagelig af halvgræsser af slægten Star, og de fremherskende arter er: Grønstar (*Carex chordorrhiza*), Dyndstar (*Carex limosa*), Traadstar (*Carex lasiocarpa*) og trindstænglet Star (*Carex diandra*); hertil kommer Fin Zæruld (*Eriophorum gracile*).

Den første af disse arter, Grønstar, er næsten enerådende på et areal af ca. en td. land, og dens nedliggende strå danner en meget karakteristisk bevoksning på dette... Arten har her sin eneste masseforekomst i Danmark, idet den ellers kun er kendt i få eksemplarer i Lyngby Mose i Nordsjælland og ved Husby Sø

At denne kort-genpart er nøjagtig genpart af det originale kort vedrørende ejendommen

Justitsministeriets genpart

Navn: 19 d.



Del af  
 Stoustrup By, Aadum Sogn, og  
 Tarm By, Egvad Sogn.

„Raadensig Dam.“

Udfærdiget i Decbr. 1955.

*Gunnarsson*  
 Landinspektør.

1:4000

Y-1 fløj

DISPENSATIONER>

**Afgørelser – Reg. nr.: 02297.00**

**Dispensationer i perioden: 05-12-1989 - 20-02-2003**

FREDNINGSNÆVNET  
FOR  
RINGKØBING AMTS FREDNINGSKREDSDOMMERKONTORLET TELEFON 07 32 14 11  
6950 RINGKØBINGRingkøbing, den 5. december 1989.  
R.A.F. 200/1989.Modtaget i  
Skov- og Naturstyrelsen  
- 6 DEC. 1989

Nævnet har d.d. tilskrevet Leo Mortensen, Tværvej 5, 6640 Lunderskov, således:

"Vedrørende etablering af dam på matr.nr. 33c Tarm by, Egvad, tilhørende Leo Mortensen, Tværvej 5, 6640 Lunderskov.

---

Efter en besigtigelse, hvori foruden nævnets medlemmer deltog en repræsentant for Ringkjøbing amtskommunes fredningsafdeling samt ejeren, meddeler nævnet herved i medfør af naturfredningslovens § 34 tilladelse til den ansøgte dam på vilkår,

at opgravet materiale fjernes eller jævnes ud i det omgivende terræn,

at der ikke etableres opdræt af ænder og lignende, herunder at dammen ikke hegnes, samt

at der ikke sker tilplantning i området.

Det bemærkes, at ansøgningen under besigtigelsen under drøftelserne med ejeren er ændret i forhold til den oprindelige ansøgning, således at dammen nu ønskes placeret i et pilekrat nord for det oprindeligt ansøgte sted som aftalt nærmere under besigtigelsen.

Det blev under besigtigelsen aftalt med ejeren, at dammen ikke skal have forbindelse med Kvinthede Grøft.

Nævnet lægger ved afgørelsen til grund, at amtskommunen i den lange periode efter ansøgningen har foretaget en nøje biologisk vurdering af arealet, og at det ved placeringen må antages at være tilsikret, at der ikke sker forstyrrelser i den hedemosevegetation, der ønskes bevaret ved fredningen, og som i en vis grad findes i et område, der er omgivet af pilekrattene, men endnu ikke er tilgroet af disse.

Miljøministeriet

Skov- og Naturstyrelsen

J.nr. SN 1211/11-0001

Akt. nr. 13.

Bl. 7.

LWS 6/12-89 MBG



Tilladelsen bortfalder, såfremt den ikke er udnyttet inden 5 år fra tilladelsens meddelelse, jfr. naturfredningslovens § 64a.

Endvidere bemærkes, at ansøgeren ikke herved er fritaget for at søge eventuelle andre tilladelser, som lovgivningen kræver.

Afgørelsen kan efter naturfredningslovens § 58 indbringes for overfredningsnævnet (adr. Slotsmarken 15, 2970 Hørsholm) af bl. a. ansøgeren og forskellige myndigheder.

Klagefristen er 4 uger fra den dag, afgørelsen er meddelt den pågældende klageberettigede.


En tilladelse kan ikke udnyttes før udløbet af klagefristen. Er klage iværksat, kan tilladelsen ikke udnyttes, medmindre den opretholdes af overfredningsnævnet."

Hvilket herved meddeles.

././. Kopi af ansøgningen samt kortbilag vedlægges.

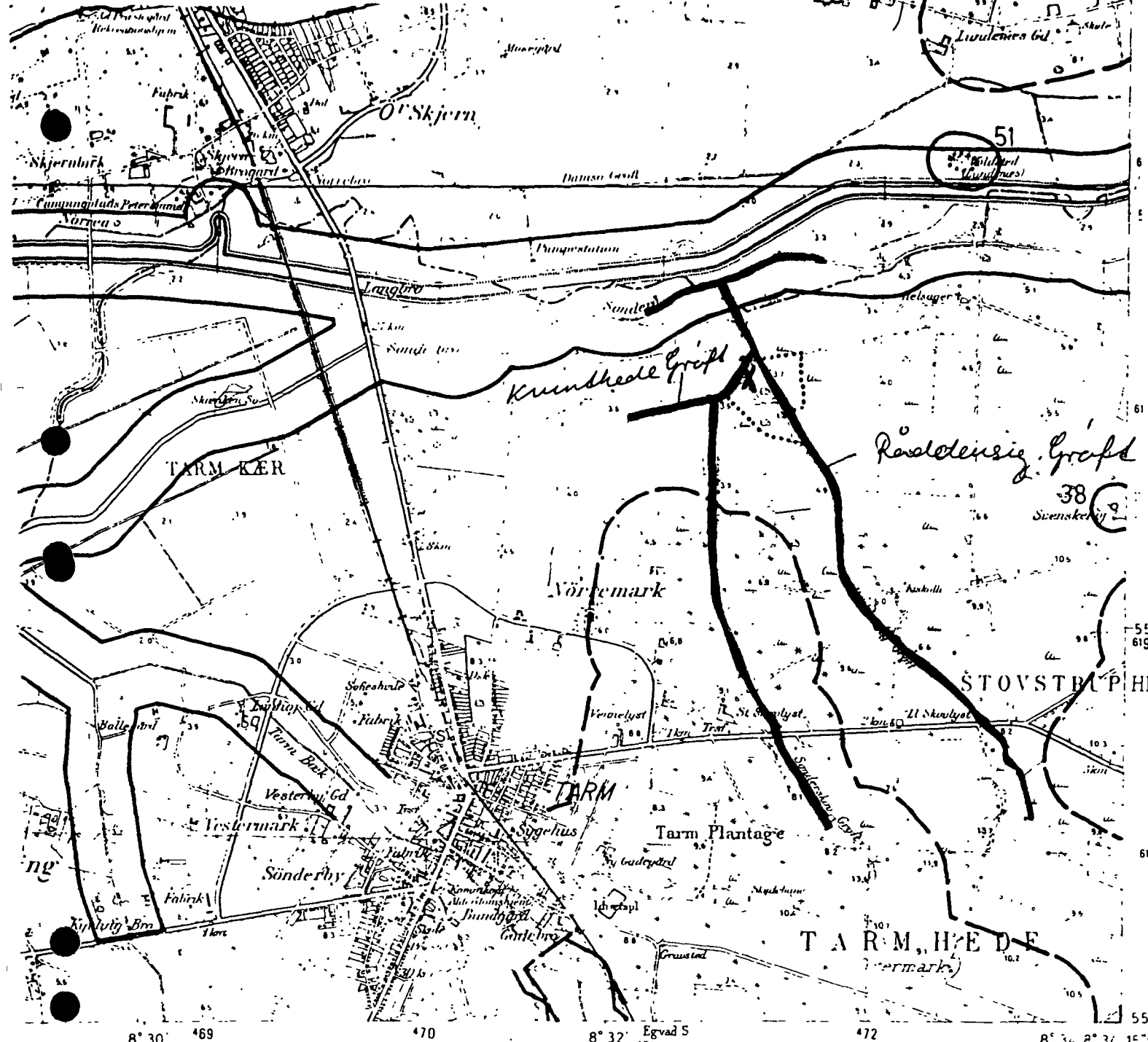
Med venlig hilsen

p.n.v.



Løvsbjerg Nielsen

Skov- og Naturstyrelsen,  
Slotsmarken 13,  
2970 Hørsholm.



Grundkort fremstillet ved Geodætisk Institut 1977  
(UTM) 1:21 Copyright



**RINGKJØBING AMTSKOMMUNE**  
**AMTSFREDNINGSINSPEKTORATET**  
 Nørredige 20, 6950 Ringkøbing  
 Telf: (07) 32 08 66

**Fredede arealer, byggelinier m.v. i h.t. naturfredningsloven**

Februar 1985			Reproduction of Ringkøbing Amt's Geodætisk Institut's material (A.R.I.) Copyright
--------------	--	--	---

Miljøministeriet, J. nr. SN  
 12111-000  
 - 6 DEC. 1989

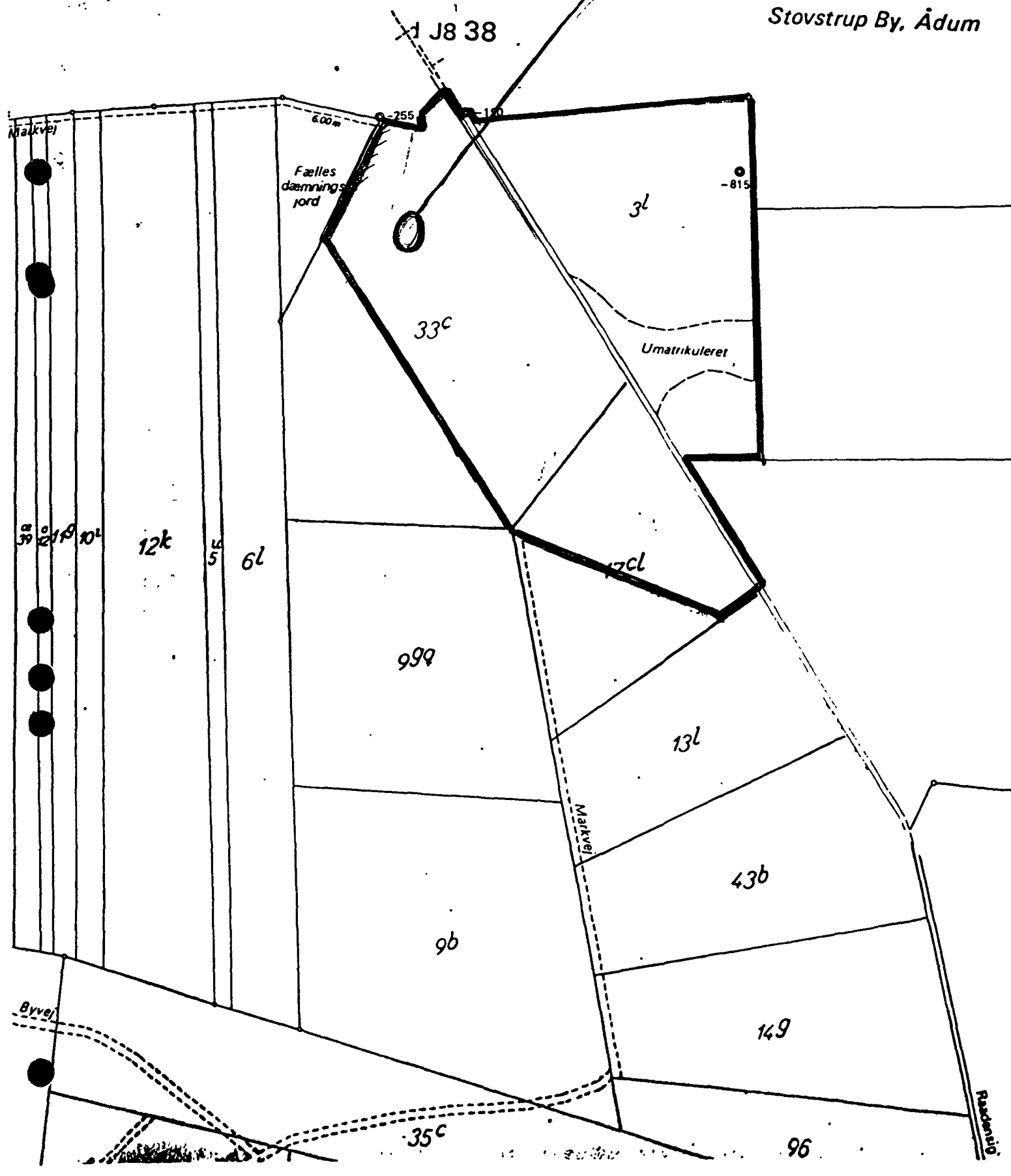
Akt. nr. / 3.

127 300/29

 fredet areal

ca her ønskes dam på 800m<sup>2</sup>

Stovstrup By, Ådum



200/100

∞ Ringkøbing Amt

SKOV- OG NATURSTYRELSEN

Fredningsnævnet for Ringkøbing Amt

Driftsplankontoret

J.nr. SN 2001-1211/11-0012  
Ref. MJA**Ophævelse af fredning af Raadensig Dam i forbindelse med Skjern Å Naturprojektet.**

Den 20. februar 2003

Anlægsarbejderne i forbindelse med Skjern Å Naturprojektet er nu afsluttet.

Overfredningsnævnets kendelse af 29. oktober 1956 vedrørende fredning af Raadensig Dam og nogle tilstødende arealer vurderes ikke længere at have nogen betydning, efter at naturgenopretningen er gennemført.

Skov- og Naturstyrelsen ophæver derfor fredningen.


./ Ophævelsen sker i henhold til miljøministerens bemyndigelse hertil af 31. januar 2003, der vedlægges til orientering.

Skov- og Naturstyrelsens afgørelse er endelig og kan ikke påklages til miljøministeren eller anden administrativ myndighed.

Skov- og Naturstyrelsen ved Oxbøl statsskovdistrikt vil tage initiativ til aflysning i tingbogen.

Enslydende eksemplarer af dette brev er sendt til Ringkøbing Amt samt Fredningsnævnet for Ringkøbing Amt.

Med venlig hilsen

  
Bendt Egede Andersen  
KontorchefMiljøministeriet  
Skov- og Naturstyrelsen  
Haraldsgade 53  
2100 København ØTlf.: 39 47 20 00  
Fax: 39 27 98 99  
E-post: sns@sns.dk  
CVR-nr.: 11 91 69 10

Skov- og Naturstyrelsen  
Haraldsgade 53  
2100 København Ø

SCANNET

DEPARTEMENTET

**Bemyndigelse til ophævelse af fredning**


Den 31 JAN. 2003

Skov- og Naturstyrelsen bemyndiges hermed til at ophæve Overfredningsnævnets kendelse af 29. oktober 1956 vedr. fredning af Raadensig Dam og nogle tilstødende arealer.

Skov- og Naturstyrelsen bemyndiges samtidig til at ophæve de dele af Overfredningsnævnets kendelse af 28. april 1973 om fredning af arealer ved Albæk Bro i Skjern Kommune, som er markeret på vedlagte kort, i alt ca. 34,4 ha.

Skov- og Naturstyrelsens afgørelse er endelig og kan ikke påklages til miljøministeren eller anden administrativ myndighed.

Bemyndigelse sker i henhold til § 17, jf. § 19 stk. 2 i Lov om Skjern Å Naturprojekt (Lov nr. 493 af 1. juli 1998).



Hans Chr. Schmidt



Anette Munk Ebbesen

Miljøministeriet  
Departementet  
Højbro Plads 4  
1200 København K

Tlf. 33 92 76 00  
Fax 33 32 22 27  
Telex 42230 milmin dk  
E-post: mim@mim.dk

Skov- og Naturstyrelsen

J.nr. SN 2001 - 1211/11-0012

Akt. nr

BH.

2