

Afgørelser – Reg. nr.: 02291.00

Fredningen vedrører: Hverringe Gods

Domme

Taksationskommissionen

Naturklagenævnet

Overfredningsnævnet

Fredningsnævnet

31-10-1955

Kendelser

Deklarationer

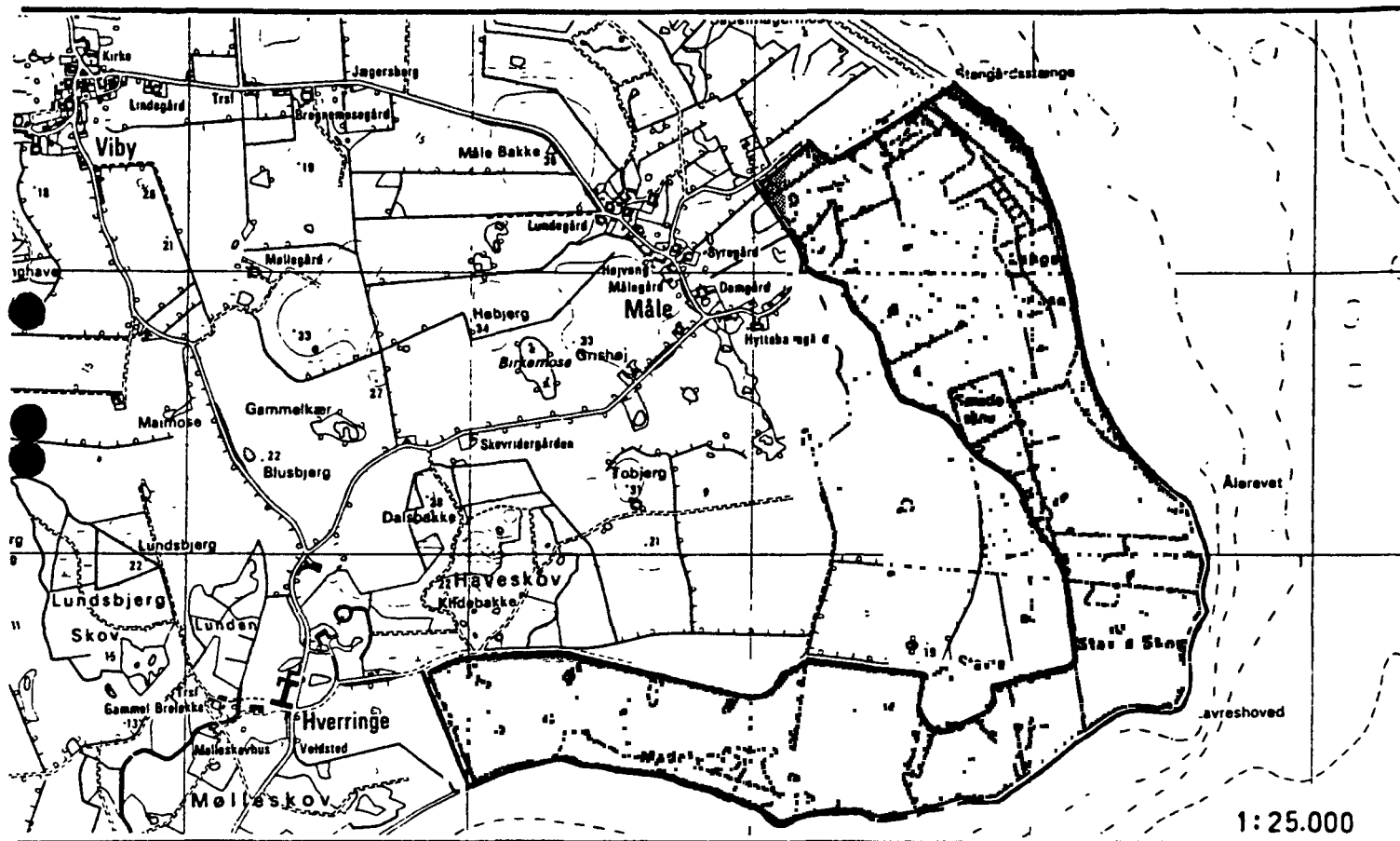
FREDNINGSNÆVNET>

Lokalitet: Hverringe hovedgård, matr.nr. 1^a m.fl.

Kommune: Kerteminde

Sogn : Viby

Reg. nr.: 439-09-03



Ejer : Privat

Areal : Ca. 330 ha

Fredet : FN 31/10-1955

Formål : Landskabsbevaring.

Indhold : De fredede træer og bevoksninger må ikke fældes eller topskæres. Samtlige stengårder skal bevares og må ikke nedbrydes eller beskadiges. På det fredede areal er bebyggelse ud over det nødvendige for agerbrug og frugtplantage ikke tilladt.

Matr. nr. 1 a, Hverringe hovedgård,
m fl., Viby sogn.

Anmelder:

Naturfredningsnævnet for Odense amtsrådsreds.

Stempelfri i.h.t. lov om naturfredning
nr. 140 af 7. maj 1937.

DEKLARATION.

Udfra ønsket om i videste omfang at bevare og sikre naturværdierne på de mig tilhørende ejendomme under Hverringe gods - matr. nr. 1 a, Hverringe hovedgård m.fl. matr. nr.e, alt Viby sogn - er undertegnede godsejer, kammerherre, hofjægermester Niels R. Iuel, Hverringe, indgået på for mig og efterfølgende ejere at pålægge mine nævnte ejendomme følgende forpligtelser:

Samtlige på vedhæftede kortnævnte træer af eg, bøg, elm, ask, naur, æble, pære og tjørn fredes således som nedenfor anført:

1. Træerne findes på hele det areal af matr. nr. 1 a, Hverringe hovedgård, der ligger syd for matr. nr. 1 x. Yderligere fredes:
2. Bevoksningen på Tobjerg på nævnte matr. nr. 1 a, og
3. Skovhaverne mærket A på matr. nr. 15 smst., B og C på matr. nr. 11 a, Måle by, D på matr. nr. 10 a, Måle by, E på matr. nr. 4 b og 5 c, Måle by, F og G på matr. nr. 8 b, Måle by, for så vidt bevoksningen består af nævnte træarter.

Endvidere fredes bevoksningen på

4. Stendiger og andre markhogn på matr. nr. 1 a, 1 c, 1 d, 1 e, 1 f, 1 i, 1 q, 1 r, 1 t, 1 u, 1 v, 1 x, 1 ab, 1 ad, 1 af, 1 ag, 14, 15, 19 a, 19 b, 19 c, 20, 37 a, 38, 41 a, 44, 46, 47, 48, 49, 50, 51, 53, 54, 55, 57, Hverringe hovedgård, og 4 b, 5 c, 10 a, 11 a, 15 a, 17 b og 23, Måle by, for så vidt bevoksningen består af eg, bøg, elm, ask, naur, æble og pære.

De fredede træer og bevoksninger må ikke fældes, topskæres, undergraves eller på anden måde udsættes direkte eller indirekte for en behandling, der kan føre til ødelæggelse eller forringelse. Der må endvidere ikke opføres bebyggelse af nogen art inden for en afstand af 15 m fra stammerne.

Skovhaverne skal henligge i naturtilstand, og der må kun

fældes til gærdsel.

De på kortet viste stengærder (angivet på kortet med svære linier) fredes. Bevoksning, der kan skade de fredede træer, skal fjernes. Vedligeholdelsen af stengærderne med bevoksning påhviler alene ejeren. Nyplantning skal være dansk løvtræ. Samtlige stengærder skal bevares og må ikke nedbrydes eller beskadiges, ligesom der ikke må foretages gravearbejder eller pløjning så nær ved, at gærderne udsættes for at styrte sammen.

På den del af matr. nr. 1 a, der ligger syd for den offentlige vej fra Hverringe til Stavre - begrænset mod vest af skellet mod matr. nr. 1 y smst. og det markhegn, som fortsætter i flugt heraf op til den offentlige vej - må der ikke foretages bebyggelse af nogen art og ej heller foretages nogen tilplantning, som forandrer landskabets åbne karakter og hindrer den nuværende udsigt ud mod Kerteminde bugt.

For de øvrige arealer, der ligger mellem den offentlige vej og stranden på strækningen fra Stavre til Måle samt arealerne nord herfor, begrænset mod vest af ejerlavsgrensen mellem Hverringe hovedgård og Måle by indtil "Sølyst" og begrænset mod nord af den offentlige vej til Stengaards Stænge gælder følgende bestemmelser:

Disse arealer må anvendes til agerbrug eller frugtplantage samt beplantes med løvtræer. Bebyggelse ud over, hvad arealernes anvendelse til agerbrug og frugtplantage nødvendiggør, er ikke tilladt, idet tvivlsspørgsmål herom afgøres af naturfredningsnævnet for Odense amtsrådsreds under sædvanlig anke til overfredningsnævnet.

Påtaleret tilkommer hver for sig naturfredningsnævnet for Odense amtsrådsreds og Danmarks Naturfredningsforening samt i tilfælde af udstykning eller salg ejeren af Hverringe hovedgård.

Nærværende deklaration vil være at tinglyse på følgende ejendomme:

Landbrugsejendom: Matr. nr. e 1 a, 1 c, 1 d, 1 e, 1 f, 1 i, 1 k, 1 l og 1 y, Hverringe hovedgård, 1 i Broløkke hovedgård, 1 a, 10 b, 11 b, 15 a, 16, 17 b, 18 a, 19 a, 19 b, 20 b, 22 a og 23, Måle by som faktisk vedrørende matr. nr. 1 a, 1 c, 1 d, 1 e, 1 f, 1 i, 1 k, 1 l og 1 y, Hverringe hovedgård, 15 a, 17 b og 23, Måle by.

Den samlede ejendom matr. nr. 1 h og 48, Hverringe hovedgård og 22 b, Måle by, som faktisk vedrørende matr. nr. 1 h og 48, Hverringe hovedgård.

Den samlede ejendom matr. nr. 1 r, 1 s, 1 aa og 1 ad, Hverringe hovedgård, som faktisk vedrørende samtlige matr. nr.e.

Den samlede ejendom matr. nr. 1 t, Hverringe hovedgård og 20 a, Måle by, som faktisk vedrørende matr. nr. 1 t, Hverringe hovedgård.

Landbrugsejendommen matr. nr. 1 g, 1 u, 1 ab, 44, 45, 47 og 49, Hverringe hovedgård, 21 a og 22 o, Måle by, som faktisk vedrørende matr. nr. 1 g, 1 u, 1 ab, 44, 45, 47 og 49, Hverringe hovedgård.

Landbrugsejendommen matr. nr. 15, Hverringe hovedgård, 1 o og 1 e, Måle by, som faktisk vedrørende matr. nr. 15, Hverringe hovedgård.

Landbrugsejendommen matr. nr. 37 a, 50, 51, 52 og 55, Hverringe hovedgård, som faktisk vedrørende matr. nr. 37 a, 50, 51 og 55, Hverringe hovedgård.

Landbrugsejendommen matr. nr. 38 og 39, Hverringe hovedgård, som faktisk vedrørende begge matr. nr.e.

Landbrugsejendommen matr. nr. 46, Hverringe hovedgård, 38 b, og 40 b, Måle by, som faktisk vedrørende matr. nr. 46, Hverringe hovedgård.

Landbrugsejendommen matr. nr. 1 m, 1 n, 1 o, 1 a, 41 a, 53 og 54, Hverringe hovedgård, som faktisk vedrørende samtlige matr. nr.e.

Landbrugsejendommen matr. nr. 10 a, Måle by, 1 ae, 1 af, 19 a, 19 b, 40 c, 41 b og 41 c, Hverringe hovedgård, som faktisk vedrørende samtlige matr. nr.e.

Landbrugsejendommen matr. nr. 11 a, Måle by og 20, Hverringe hovedgård, som faktisk vedrørende begge matr. nr.e samt matr. nr. 1 x, 1 ac, 1 ag, 14, 16, 17, 18 a, 18 b, 19 c, 21, 40 a, 40 b, 41 d, 42, 43, 56, 57, 58, 59 og 60, Hverringe hovedgård, 4 b, 5 c og 8 b, Måle by, idet der med hensyn til de ejendommene nu påhvilende pantehæftelser, servituter og lignende byrder henvises til deres blad i tingbogen.

Hverringe, den 1. oktober 1955

sign.: N. Iuel.

Foranstående fredningsdeklaration modtages og godkendes i overensstemmelse med beslutninger på fredningsnævnets møde den 21. juli 1951 og ved cirkulation 21. maj til 2. juni 1955. Deklarationen begæres lyst på ovennævnte matr. nr.e.

NATURFREDNINGSNÆVNET FOR ODENSE AMTSRÅDEKREDS,
den 31. oktober 1955

sign.: Ringberg.

Tinglyst i retskreds nr. 40, Kerteminde købstad m.v.
den 1. november 1955.




Genpartens Rigtighed bekræftes
Stiftsdommeren i Odense m.v. **13 DEC. 1955**

Ringberg

KORT >

REG. NR. 02291.000

Paa dette Kort er Ständig markeret med svære Linier : 

Terrain af
Hverringe Hovedgaard
og Maale By,
Viby Sogn, Bjerge Herred,
Odense Amt.

Udfærdiget i Anledning af Tinglysning af Fredningsbestemmelsen Aar 1954

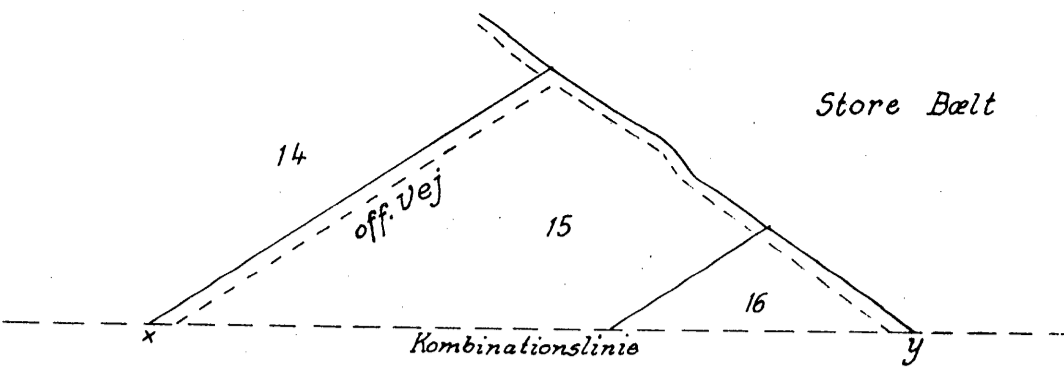
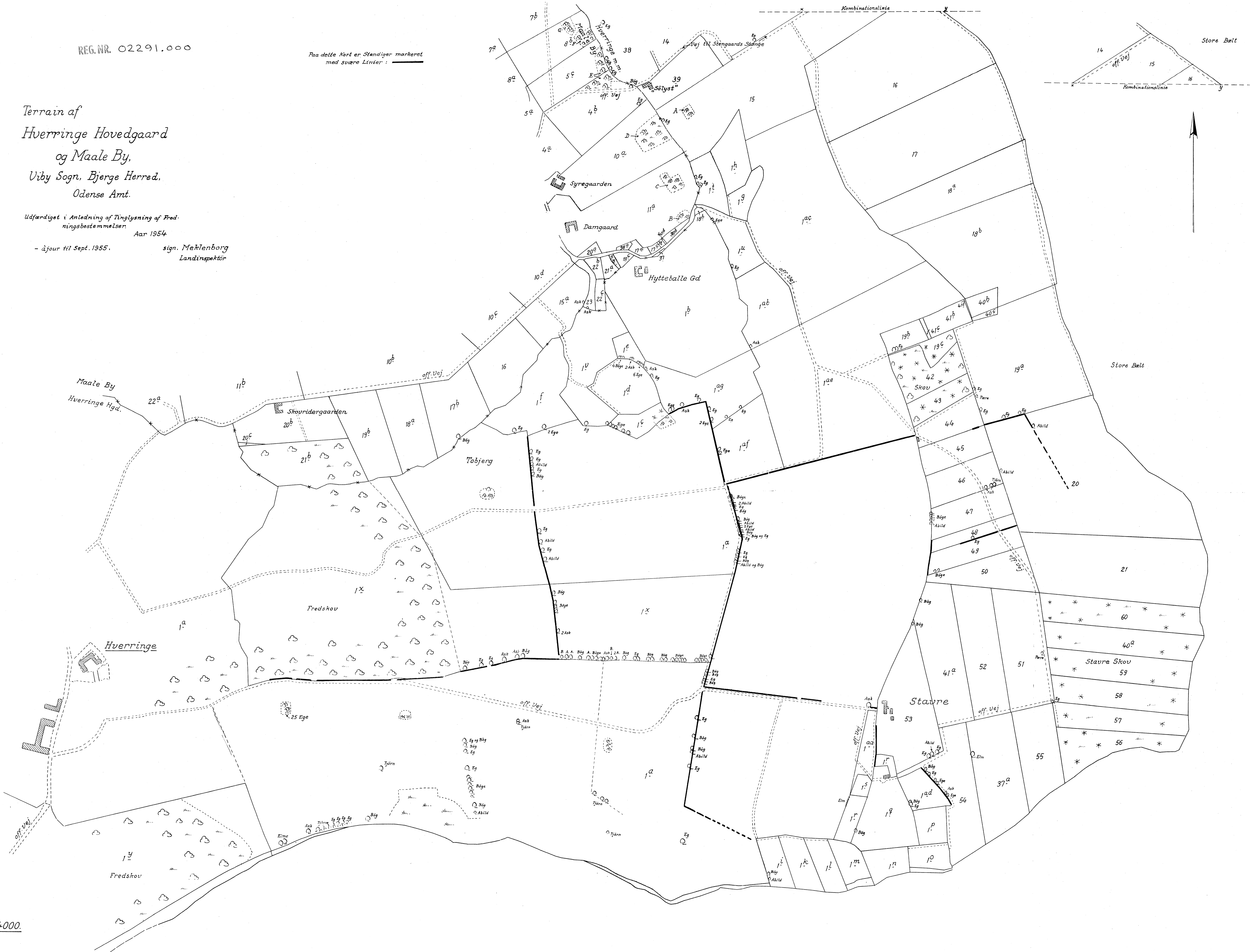
- ajour til Sept. 1955.

sign. Mehlenborg
Landinspektør

At dette er en nøjagtig Genpart af det originale Kort vedr. Ejendommen Matr. Nr. 19 m.m. Hverringe Hovedgaard, Viby Sogn, attesteres.

Mehlenborg
Landinspektør

Odense d. 15. Okt. 1955



1:4000.

DISPENSATIONER>

Afgørelser – Reg. nr.: 02291.00

Dispensationer i perioden: 30-10-1986 - 11-10-1993

Ved en skrivelse af 18. april 1986 har De ansøgt nævnet om tilladelse til opførelse af et fælleskommunalt spildevandsrensningsanlæg med tilhørende spildevandsledning for Munkebo og Kerteminde kommuner på matr. nr. 1 a m.fl. Hverringe hovedgård, tilhørende Ellen Reventlow. **VIBY SOGN.**

Ved fremsendelsen var vedlagt kort, hvor der til renselanlægget er foreslået 2 placeringer, dels position A vest for Hindsholmvej, dels position B ved Broløkke Huse. Endvidere er spildevandsledningen med 3 pumpestationer, 3 oppumpningsbrønde, 1 ud-ligningsbrønd og 2 nødoverløb indtegnet på kortet.

Vedrørende renselanlægget er i en skrivelse af 10. juli 1986 fra Fyns Amtskommune, fredningsafdelingen, oplyst, at tilladelse til anlæg på position A vest for Hindsholmvej ikke kræver fredningsvæsenets tilladelse, medens anlæg på position B ved Broløkke Huse vil være i strid med fredningskendelse af 31. oktober 1955.

Den 8. august 1986 blev der herefter på fredningsnævnets foranledning afholdt møde på Kerteminde rådhus med de implicerede parter. Repræsentanterne for Kerteminde kommune tilkendegav under mødet med forbehold af byrådets tilslutning, at renselanlægget vil blive opført på position A vest for Hindsholmvej, og den 4. september 1986 har Kerteminde kommune meddelt nævnet, at byrådets tilslutning nu er indhentet. Fredningsnævnet har herefter konstateret, at opførelsen af renselanlægget ikke kræver nævnets godkendelse.

Vedrørende spildevandsledningen er oplyst, at den skal løbe under jorden i hele sin længde frem til sit udløb i Romsø Sund ved Stavres hoved, og at også de 2 nødoverløb med

udløb i Kerteminde bugt i deres fulde længde skal løbe under jorden. Efter etableringen af anlægget vil alene dæksler og ventilation til de nævnte pumpestationer og brønde ligge over terræn.

En del af spildevandsledningen vil blive nedlagt på arealet, som er omfattet af fredningskendelsen af 31. oktober 1955.

Inden for dette areal vil den ene af de underjordiske pumpestationer blive etableret, og ledningen skal føres under et stengærde, som ifølge fredningskendelsen skal bevares.

Uden for det fredede areal kræver ledningens etablering dispensation i henhold til naturfredningslovens § 53 til etablering inden for 100 m fra 3 gravhøje, fra samme lovs § 47 om skovbyggelinie og fra samme lovs § 46 om strandbeskyttelseslinie.

Vedrørende de 3 fredede gravhøje har Miljøministeriet, fredningsstyrelsen, 5. kontor, i en skrivelse af 5. oktober 1986 udtalt:

"Det fremgår af kortbilaget, at ledningen ved passage af fortidsminderne vil blive nedlagt i eksisterende vej. Da afstanden fra vejen til fortidsminderne er ret stor, forekommer det mindre sandsynligt, at arbejderne vil berøre arkæologiske lag af direkte betydning for fortidsminderne".

Vedrørende skovene i området bemærkes, at for ejeren mødte Greve Claus Reventlow, som under mødet den 8. august 1986 på Kerteminde rådhus meddelte ikke at ville modsætte sig det samlede projekt, såfremt renseanlægget, som det nu er besluttet af Kerteminde kommune, etableres på position A vest for Hindsholmvej.

Vedrørende nødoverløbenes og hovedledningens delvise forløb søværts strandbeskyttelseslinien bemærkes, at der ved hovedledningens udløb ved Stavres hoved vil blive etableret en udligningsbrønd.

Således foranlediget skal nævnet i medfør af Naturfredningslovens § 34, stk.1, § 46, stk.6, jfr. stk.1, § 47, stk.1, og § 53, stk.1, meddele tilladelse til nedlægning af spildevandsledningen med tilhørende pumpestationer, brønde og

nødoverløb, dog på betingelse af at terrænet og det nævnte stengærde reableres til tilstanden forud for nedlægningsarbejdets påbegyndelse og på betingelse af, at rør og dæksler og andre indretninger, der etableres over terræn, skærms med bevoksning.

Nævnets afgørelse kan af de i Naturfredningslovens § 58 og for så vidt angår dispensationen efter lovens § 34, stk.1, tillige af de i lovens § 34, stk.2, jfr. § 13, stk.1, nævnte personer og myndigheder m.v. indbringes for Overfredningsnævnet. Herom og om udnyttelse af en tilladelse inden ankefristens udløb henvises til vedlagte genpart af nævnets fremsendelsesskrivelse af dags dato med uddrag af naturfredningslovens §§ 58, 34 og 13.


Chr. Søersted.
formand.

Kerteminde Kommune,
Rådhuset,
5300 Kerteminde

FREDNINGSNÆVNET
FOR
FYNS AMTS NORDLIGE
FREDNINGSKREDS
ODENSE

DOMHUSET, ALBANIGADE 28
TELEFON 11 47 12

5000 Odense, den 28.7.89.

Journal nr. 25-89

Ved en skrivelse af 9. februar 1989 har De ansøgt om tilladelse til opførelse af 2 transformatorstationer benævnt PS 6 og PS 7 henholdsvis ved Ravnebjerg Skov og Madelund på godset Hverringe.

Både PS 6 og PS 7 er omfattet af skovbyggelinien, jfr. naturfredningslovens § 47. PS 7 er tillige omfattet af fredningskendelse af 31. oktober 1955.

Under besigtigelse den 9. juni 1989 konstateredes, at transformatorstationerne allerede er opført.

Ejeren og repræsentanter for Fyns Amtskommune, Kerteminde kommune og Danmarks Naturfredningsforening indstillede vedrørende PS 7, at den tillades bibeholdt på betingelse af, at det overlades ejeren på ansøgerens bekostning at foretage slørende beplantning.

Vedrørende PS 6 oplyste Deres repræsentanter, at den vil kunne sænkes mindst 1/2 meter i forhold til dens nuværende højde over jorden.

Ejeren og repræsentanterne for Fyns Amtskommune, Kerteminde kommune og Danmarks Naturfredningsforening indstillede, at stationen sænkes mest muligt.

Repræsentanten for Fyns Amtskommune indstillede endvidere, at der foretages slørende beplantning med rosa multiflora.

Under hensyn til det konstaterede og oplyste om transformatorstation PS ⁷ meddeler nævnet herved i medfør af naturfredningslovens § 34, stk.1, og § 47 dispensation til dens bibeholdelse på betingelse af, at der på Deres bekostning foretages slørende beplantning efter ejerens anvisning.

Vedrørende transformatorstation PS ⁶ meddeles dispensation til dens bibeholdelse på betingelse af, at den sænkes mest muligt og mindst 1/2 meter i forhold til dens nuværende højde over jorden,


Foto venter

og at der for Deres bekostning foretages slørende beplantning med rosa multiflora.

Nævnets afgørelse kan for så vidt angår PS 7 af de i Naturfredningslovens § 58 nævnte personer og myndigheder m.v. indbringes for Overfredningsnævnet. For så vidt angår PS 6 tillige af de i Naturfredningslovens § 34 stk.2 og § 13 stk.1 nævnte personer og myndigheder m.v.

. Herom, og om udnyttelse af en tilladelse inden ankefristens udløb, henvises til vedlagte genpart af nævnets fremsendelsesskrivelse af dags dato med uddrag af Naturfredningslovens § 58.

Chr. Siersted.
formand.



NEF,
Strandvangen 2,
5300 Kerteminde.

FREDNINGSNÆVNET
FOR
FYNS AMTS NORDLIGE
FREDNINGSKREDS
ODENSE

DOMHUSET, ALBANIGADE 28
TELEFON 11 47 12

5000 Odense, den 14. august 1989

Journal nr. frs 25-1989

Modtaget i
Skov- og Naturstyrelsen

16 AUG. 1989

Ved en skrivelse af 28. juli 1989 traf nævnet afgørelse vedrørende 2 transformatorstationer på Hverringe Gods benævnt P 6 og P 7 (journal nr. frs. 25-89).

I skrivelserens side 1 er anført i næstnederste afsnit, at der meddeles tilladelse til bibeholdelse af PS 6 i henhold til naturfredningslovens § 34, stk.1 og § 47 på nærmere angivne vilkår, og i sidste afsnit er meddelt, at der tillige meddeles dispensation til bibeholdelse af PS 7.

Nævnet er blevet gjort opmærksom på, at der i de to afsnit er sket en ombytning af de 2 transformatorstationer.

Nævnet beklager herved fejlen og meddeler samtidig, at fejlen berigtiges, sådan at der i næstnederste afsnit anføres PS 7 og i nederste afsnit PS 6.

Chr. Siersted.
formand.

1. NEF Strandvangen 2, 5300 Kerteminde
2. Miljøministeriet, Skov- og Naturstyrelsen,
Slotsmarken 13, 2970 Hørnsholm.
3. Fyns amtskommune, landskabsafdelingen, Ørbækvej 100,
5220 Odense SØ.
4. Kommunalbestyrelsen i Kerteminde, Rådhuset, 5300 Kerteminde.
5. Danmarks Naturfredningsforening, Nørregade 2, 1165 København K.

Rettelse udført

Jørgen Heik

Miljøministeriet
Skov- og Naturstyrelsen

J.nr. SN 1211/7-0001

Akt nr. 25.

BIL

125 16/889

Dato: 11. oktober 1993

Journal nr.: F. 75/1993

Fyns Telefon
Økonomiafdelingen
Telehøjen 1
5220 Odense SØ

Ved skrivelse af 20. juli 1993 til Fyns Amt har De ansøgt om tilladelse til opstilling af en antennemast på ejendommen matr. nr. 60 Hverringe Hovedgaard, Viby.

Ejendommen er omfattet af en frivillig fredning af 31. oktober 1955. I henhold til fredningskendelsen er der forbud mod bebyggelse, således at denne bestemmelse dog for så vidt angår området fra Stavre til Måle er modereret, således at der må opføres bebyggelse, som er nødvendig for arealernes anvendelse til agerbrug og frugtplantage.

Påtaleretten tilkommer fredningsnævnet og Danmarks Naturfredningsforening samt i tilfælde af udstykning ejeren af Hverringe Hovedgaard.

Fredningsnævnet har afholdt møde og besigtigelse i sagen.

Det fremgår af sagen, at masten efter det oplyste vil blive 8,5 meter høj og ønskes placeret ca. 80 m øst for Stavrevej i skellet mellem matr. nr. 21 og matr. nr. 60 Hverringe Hovedgaard, Viby. Såfremt masten ikke må placeres det pågældende sted, men udenfor det fredede område, vil det være nødvendigt af hensyn til signalet at forhøje masten til 22,5 meter.

Under mødet var der enighed om at indstille til dispensation fra fredningen fra såvel kommunen, amtet og Danmarks Naturfredningsforenings repræsentanter. Repræsentanterne fremhævede, at det var mindre skadeligt for naturen, at masten anbringes på det ansøgte sted end eventuel udenfor det fredede område, idet masten så skulle have en højde på 22,5 meter.

Ejeren oplyste, at han ikke havde indvendinger imod det ansøgte.


Fredningsnævnet skal udtale:

Fredningsnævnet meddeler herved i medfør af naturbeskyttelseslovens § 50, stk. 1, tilladelse til at placere den ansøgte mast i skellet mellem matr. nr. 21 og matr. nr. 60 Hverringe Hovedgaard, Viby, på betingelse af, at masten ikke bliver højere end nødvendig af hensyn til signalet - max. 8,5 meter, og at masten placeres i skovbrynet bagved diget.

Nævnets afgørelse kan i medfør af naturbeskyttelseslovens § 78, stk. 2, indbringes for Naturklagenævnet af de i samme lovs § 86 nævnte klageberettigede. Klagen indgives skriftligt til fredningsnævnet, der videresender klagen til Naturklagenævnet.

Klagefristen er 4 uger fra den dag, afgørelsen er meddelt den klageberettigede.

Tilladelsen må ikke udnyttes før ovennævnte klagefrist er udløbet og bortfalder, såfremt den ikke er udnyttet inden 3 år efter, den er meddelt.


L. Ryhave
formand

/it