

Afgørelser – Reg. nr.: 02275.05

Fredningen vedrører: Kokkær Vand

Domme

Taksationskommissionen

Naturklagenævnet

Overfredningsnævnet

Fredningsnævnet

02-07-1955

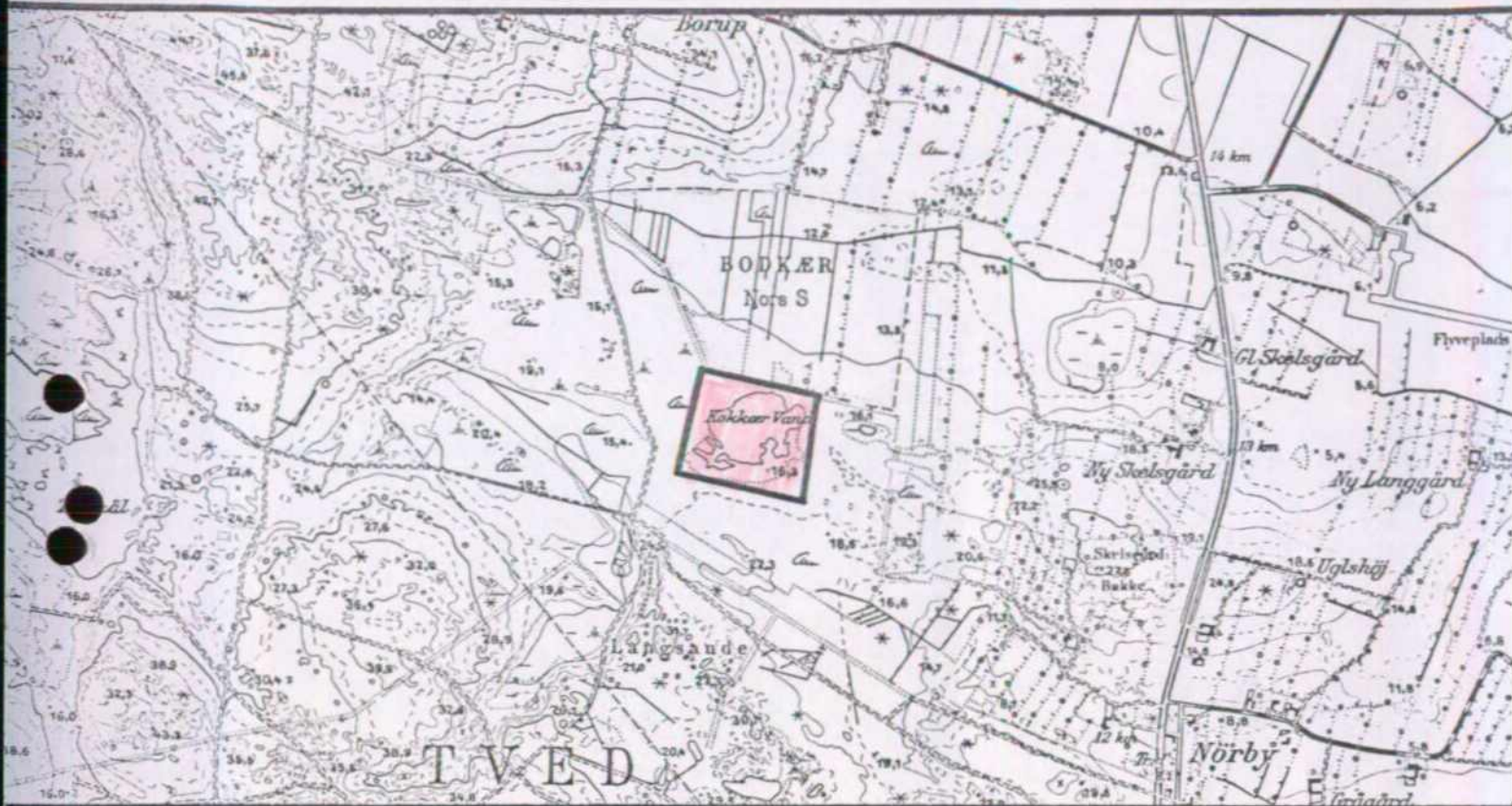
Kendelser

Deklarationer

FREDNINGSNÆVNET>

Lokalitet : Kokjær vand

Kommune : Thisted



1:25.000 - 1117 II SV

J.nr. : Fr.nr. : P 5 - 1400 Fr. 5.

Areal : ca. 11 ha. Fredet: FDK 19.10.1954.

Formål : Sikring af Kokjær vand af hensyn til værdifuld vegetation.

Indhold : Kokjær vand må ikke ændres ved afgravning eller opfyldning. Søen må ikke tilledes spildevand og vandstanden må ikke sænkes. Det fredede areal omkring søen må ikke bebygges, opdyrkes, beplantes, afgrøftes eller drænes. Græsning, lyngslåning o.l. må ikke finde sted. Nåletræer (undtagen enebær) fjernes af klitvæsenet. Boder, skure og andre skæmmende indretninger må ikke opstilles og teltslagning må ikke finde sted.

Ejer : Staten.

Påtaleret : Naturfredningsrådet og Fredningsnævnet.

Anmelderens navn og bopæl (kontor):

Matr. nr., ejerlav, sogn: 18e og 20c af
 (i København kvarter) Sønderby og Nordby,
 eller (i de sønderjydske lands- af Tved sogn
 dele) bd. og bl. i ting-
 bogen, art. nr., ejerlav, sogn.

Fredningsnævnet for
 Thisted amtsrådskreds
 Vestervig.

Stempet: 46/54 kr. ort.

*J.P. Søj 174/54
 J.P. Søj*

D e k l a r a t i o n

Matr. nr. 18^e og 20^c af Sønderby og Nordby, Tved sogn, tilhørende landbrugsministeriet ved statens klitvesen i det omfang, hvori de er indlagt med grøn farve på vedhæftede kort i målestoksforhold 1:4000, pålægges herved fredningsservitut om, at de skal henligge i uforandret naturtilstand, hvorved navnlig iagttages:

- 1) den på matr. nr. 20^c beliggende sø, Kokkjar Vand kaldet, må ikke ændres ved afgravning, opfyldning eller regulering af søbredden; vand fra landbrugsarealer, spildevand o. l. må ikke tilføres søen; fra lyng-, græs- eller træbevoksede arealer i plantagen må vand tillades søen og tilsvarende vand afledes, men vandstanden må ikke sænkes under den nuværende højde,
- 2) det søen omgivende areal må ikke bebygges, opdyrkes, beplantes, afgræftes (jvfr. dog pkt. 1), drønes eller gøres til genstand for anden behandling, hvorved den vilde plantevækst kan lide skade; der må ikke finde græsning, lyngslåning, tørveskæring eller afskrælning af græs- eller lyngtærved; selvsæt opvækst af nåletræer, encher alene undtaget, fjernes ved klitvesenets foranstaltning inden eet års forløb og fremtidig inden udløbet af højst tiårige perioder,
- 3) der må ikke opstilles boder, skure, vogne til beboelse og andre skæmmende indretninger o. l.; teltslagning må ikke finde sted.

Denne deklaration begæres tinglyst som servitutstiftende på de ovennævnte matr. nr. Med hensyn til foranstående pantshæftelser, servitutter o. a. byrder henvises til ejendommens blad i tingbogen.

Påtaleberettiget er Naturfredningsrådet og Fredningsnævnet for Thisted amtsrådskreds.

P. l. v.

Klitdirektoratet

Vejrs pr. Oxbel

19/10-54 sign. P. Thaarup

FREDNINGSNÆVNET
 FOR
 THISTED AMTSRÅDSKREDS

2 JULI 1955

Blach

ad Gd.j. 161

1954

Thisted købstad m.v., den 11. juli 1955.

Lyst.Tingbog:bd. Tved bl. 180.

Akt:skab K nr. 31.

Kort forevist og i akt.


J. Freksen
est.

/Op.
F.

At denne kort-genpart er nøjagtig genpart af det originale kort vedrørende ejendommen

mtr. nr. _____ attesteres herved.

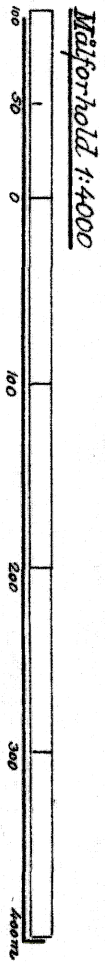
Justitsministeriets genpartkalkulerlæred. Til kort.



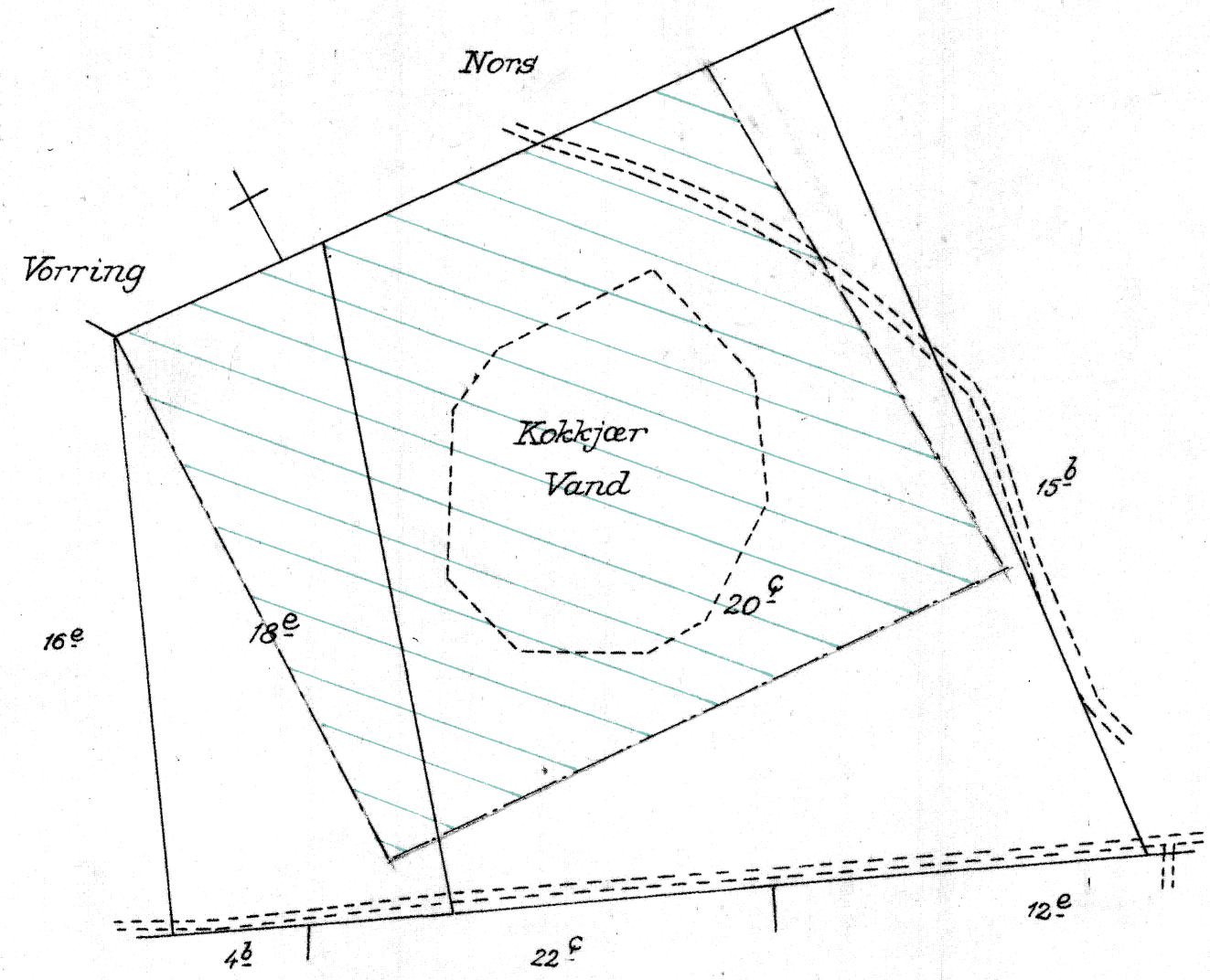
19

Navn: _____

M. M. M.
ent.



Terrain af
Sønderby og Nordby Byer
Tved Sogn
Hillenslev Herred
Thisted Amt



16/54 II

Akt: Skab nr: 37
(udfyldes af dommerkontoret)
0-228