

**Afgørelser – Reg. nr.: 02274.00**

**Fredningen vedrører: Næsby Kirke**

**Domme**

**Taksationskommissionen**

**Naturklagenævnet**

**Overfredningsnævnet**


**Fredningsnævnet**

**29-06-1955**

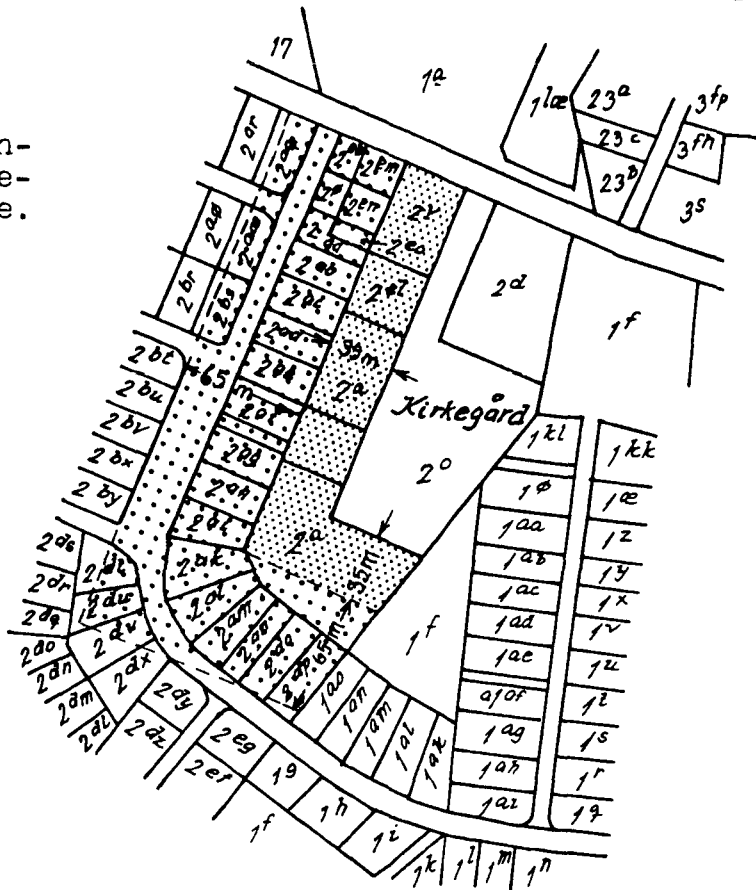
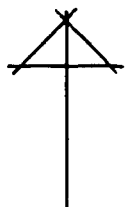
**Kendelser**

**Deklarationer**

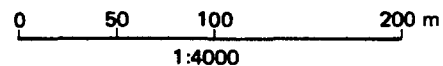
FREDNINGSNÆVNET>



Ikke fredet, men der må kun beplantes og opføres eenfamiliehuse på indtil 3m's højde.



Kommune: Odense  
 Ejerlav: Næsby by  
 Sogn: Næsby



Matr. nr.	Dekl./Kendelse dato	Tinglyst dato	Bemærkninger
2 <sup>a</sup> , 2 <sup>v</sup> og 2 <sup>el</sup>	29/6-1955	30/6-1955	Del af 2 <sup>a</sup> og hele 2 <sup>v</sup> og 2 <sup>el</sup> . Tidl. 2 <sup>a</sup> . Forbehold ang. beplantning med buske og lavstammede frugttræer i indtil 6m's højde.

Matr. nr.

2 a Næsby by, Næsbyhoved Broby sogn.

Anmelder:

Naturfredningsnævnet for Odense  
amtsrådsreds.

F R E D N I N G S B E S T E M M E L S E R:  
-----

Dom led i fredningsmyndighedernes bestræbelser for at sikre Næsby kirkes omgivelser mod bebyggelse og andre udsigtshindrende foranstaltninger er undertegnede fru S.C.A.M. Thune Nielsen inogået på uden vederlag at pålægge min ejendom, matr. nr. 2 a Næsby by, Næsbyhoved-Broby sogn skyldsæt for hartkorn 10 tdr. 0 skp. 3 fdk. 1 alb. følgende bestemmelser:

På det på vedhæftede rids med rød bræmme på 35 m viste areal af ejendommen, må der ikke bygges eller plantes (buske og spredte lavstammede frugttræer indtil 6 m's højde undtages) midlertidig eller stedsevarende, således at udsigten til og fra kirken hindres. Ej heller må der foretages ombygning, anbringes transformatorstationer, telefon- og telegrafmaster og lignende; der må ej heller opsættes skure, udsalgssteder, isboder, vogne til beboelse eller opbevaring af redskaber eller lignende skønhedsforstyrrende genstande.

På det på vedhæftede rids med rød bræmme på 65 m udenfor bræmmen på 35 m viste areal af ejendommen må kun opføres eenfamiliehuse på indtil 8 m's højde. Beplantningen må ikke være højere end 8 m.

Den originale kortkalke opbevares i tinglysningsakten for matr. nr. 2 a.

Ovennævnte bestemmelser kan uden udgift for mig tinglyses på nævnte ejendom med påtaleret for naturfredningsnævnet for Odense amtsrådsreds og for menighedsrådet for Næsby kirkedistrikt.

Matr. nr. 2 a er et landbrug.

Med hensyn til servituter og byrder henvises til ejendommens blad i tingbogen.

p.t. Assens, den 28. juni 1955  
Sarine Thune Nielsen.

Overensstemmende med det på mødet den 24. oktober 1953 vedtagne modtager og godkender naturfredningsnævnet for Odense amtsrådsreds

foranstående fredningsbestemmelser, der bedes lyst som byrde på  
ovennevnte matr. nr.

NATURFREDNINGSNÆVNET FOR ODENSE AMTSRÅDSKREDS, den 29. juni 1955.

Ringberg.


/BJ

Tinglyst i Odense herred den 30. juni 1955.

--- oOo ---

Genpartens rigtighed bekræftes.

den 29. juni 1956.  
Odense Amtsrådskreds

A large, stylized handwritten signature in dark ink, appearing to be 'Kjellerup', is written over a horizontal dashed line.

ofr.  
M/r.l.

Denne kort-genpart er nøjagtig genpart af det originale kort vedrørende ejendommen

nr. 2<sup>a</sup>, Næstved By  
attesteres herved.

Næstved - Broby Sogn.

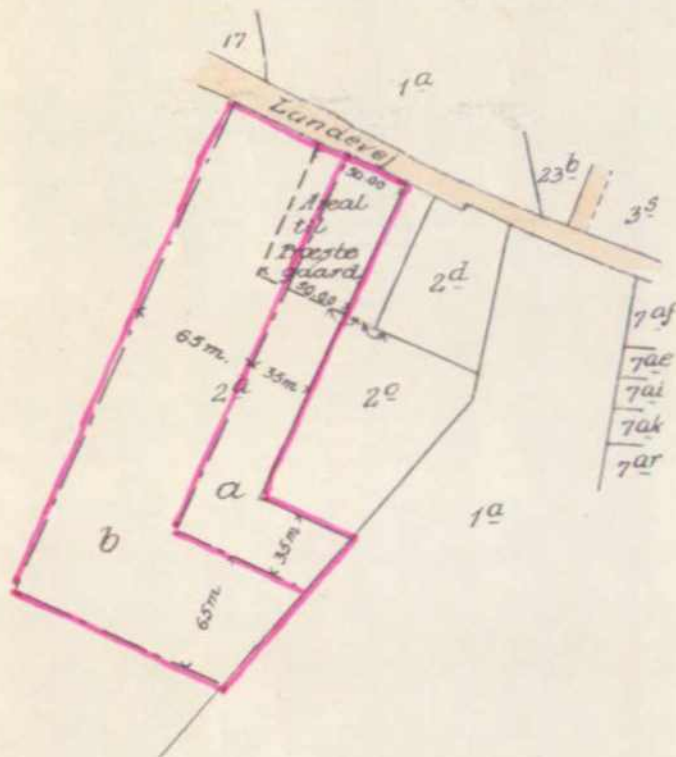
Odense d. 1 Juli 1955

1:4000.

Negativ

*[Signature]*  
Sandingvej 47

Justitsministeriets genpartskalkulation



1:4000

De fredede Arealer er indkredset med Rødt.