

Afgørelser – Reg. nr.: 02264.02

Fredningen vedrører: Klovborg Kirke

Domme

Taksationskommissionen

Naturklagenævnet

Overfredningsnævnet

Fredningsnævnet

04-08-1955

Kendelser

Deklarationer

FREDNINGSNÆVNET>

matr. nr. 100 og 101
Klovborg sogn

J. 113.

REG. NR. 22618

15/6-55

AUG. 1955

Fredningsdeklaration

Underskrevet *menig bedemand for Klovborg sogn*

indgår herved på at ~~nedennævnte areal af den tilhørende ejendom, matr. nr. af~~
700, 99 Klovborg by, Klovborg sogn, fredes som neden-
for nærmere anført.

~~Arealet beskrives således:~~

Fredningen har følgende omfang:

Arealet må ikke bebygges, ~~eller beplantes~~. Der må ikke anbringes transformatorstationer, telefon- eller telegrafmaster, skure, udsalgsboder, vogne til beboelse eller lignende skønhedsforstyrrende genstande.

~~Jeg forbeholder mig dog ret til:~~ *Sælvere og andre administrere af de kirkelege og begravningspladser i sognet og af graverne med henblik på opførelse af bygninger af kirkeleg og begravningspladser.*

For fredningen ydes der intet vederlag.

Denne fredningsdeklaration kan lyses på ~~den~~ *Kirkeens* ejendom,
matr. nr. *700 700 og 99* Klovborg by, *Klovborg* sogn.

hvilke matr. nr. udgør en landbrugsejendom?

Tinglysningen sker uden udgift for mig.

Påtaleretten tilkommer fredningsnævnet for Skanderborg amt og menighedsrådet

for *Kleoborg* sogn.

Kleoborg, den *15. juni 1955*

For manden for menighedsrådet *Steffen* med sin underskrift af underskrivelsen udgør det samlede menighedsråd.

Arvid Nielsen Viggo Riischede

Anders Holm Anna Kristensen

Ligning Løj Theodor Nygaard

G. Bitsch.

D. D. Skjøtt, forst.

den samlede faldning indgår.



16. juni 1955

A. H. v. J. Nielsen

Foranstående fredningsdeklaration godkendes.

Ved Tinglysningen henvises til vedlagte kopi af matrikuel-kort vedlagt deklaration vedrørende matr. nr. *76* mfl. *Kleoborg* by,

7 sogn, på hvilket kort det fredede areal er indtegnet. (*Act G. 131*)

Fredningsnævnet for Skanderborg amt. *Hammet*, den *16. juni 1955*
Horslev

Se bagsiden.

H. Nielsen

Afgift:	1140	7 Kr.	-	Ore
	:	"	"	"
	:	"	"	"
	:	"	"	"
	2	-	"	"
Ialt:	2	8	-	Ore


Indført i dagbogen for retskreds nr. 50
Tinglysning og Vads herredet, den *16. juni 1955*

Lys. tingbog: bd. *I*
Akt: skat *9/243*

H. Nielsen *18.*

At denne kort-copie er retlig, nævner af det nationale lovt vedtagne indkommer

XXXXXXXXXXXXXX



XXXXXX

E.B.

Einar Lönn

Det tiltrædes, at nærværende fredningsdeklaration tinglyses som servitutstiftende på matr.nr. 7cc, 7cb og 9g Klovborg by, Klovborg sogn.

Kirkeministeriet, den 25. juli 1955.



P.M.V.

E.B.

Einar Lönn

5 AUG. 1955

Fredningsdeklaration

Underskrevne *menighedsråd for Klosterby og Prestegårds Sogne*

indgår herved på at nedennævnte areal af den ~~til~~ tilhørende ejendom, matr. nr. 2^a af

Skade by, *Klosterby* sogn, fredes som nedenfor nærmere anført.

Arealet beskrives således: *en bremme paa 100 meters bredder begrænset mod vest af vejen fra kirken til prestegården, mod syd af vejen øst-vest (mod for kirken) og mod nord af prestegården samt en trekant begrænset mod syd af kommunegrænse og mod vest en skærmning af 100 m. af stækket mod 2f, alt som vist paa vedhæftede kort.*

Fredningen har følgende omfang:

Arealerne må ikke bebygges ~~eller beplantes~~. Der må ikke anbringes transformatorstationer, telefon- eller telegrafmaster, skure, udsalgsboder, vogne til beboelse eller lignende skønhedsforstyrrende genstande.

~~jeg forbeholder mig dog ret til~~ *Selvejende areal administreres af de lokale myndigheder. træffer Kirkeministeriet dog alene afgørelse om opførelse af bygninger til kirken eller prestegården som sagt her.*

For fredningen ydes der intet vederlag. Denne fredningsdeklaration kan lyses paa ~~den~~ *ejendom,* 2^a

matr.-nr. *Skade* by, *Klosterby* sogn.

LH 176 2/55 N27-2/55

hvilke matr. nr. udgør en landbrugsejendom?

Tinglysningen sker uden udgift for mig.

Påtaleretten tilkommer fredningsnævnet for Skanderborg amt og menighedsrådet
for *Kløvborg Sogn.*

Kløvborg, den *2. Mars 1855.*

*Forsæderen for menighedsrådet attesterer med sine underskrift
at underskriverne udgør det samlede menighedsråd.*


*Guss' P. Hørdy, Niels Nielsen, Viggo Rindede
Anna Andersen, Marie Frederikke Jensen, Hilde, Anna Kristensen
Niels Petersen, Peder Hansen, Signe Løj, Theodor Nygaard
Hans Arge, G. Biloch, [Signature]*

Foranstående fredningsdeklaration godkendes.

Ved Tinglysningen henvises til vedlagte kopi af matrikuel-kort vedlagt deklaration vedrørende matr. nr. *111.* *By,* sogn, på hvilket kort det fredede areal er indtegnet.

Fredningsnævnet for Skanderborg amt. *Horsens* *Hammel*, den *5. Mars 1855*

[Signature]
Den samlede Menighedsråd



XXXXXXXXXXXX



XXXXXX

XXXX

Det tiltrædes, at nærværende fredningsdeklaration tinglyses som servitutstiftelse på matr.nr. 2a, Skaue by, Klovborg sogn.

Kirkeministeriet, den 25. juli 1955.



P.M.V.

E. B.

Einar Aarup
1-

Afsigt: 1140/11957 Kr. - Ore

15:	2	2
14:	2	2
13:	2	2
12:	2	2
11:	2	2
10:	2	2
9:	2	2
8:	2	2
7:	2	2
6:	2	2
5:	2	2
4:	2	2
3:	2	2
2:	2	2
1:	2	2
Ialt:	2	2

Indført i dagbogen for retskreds nr. 50
Tysung og Vrads herred, den 2. AUG. 1955

Lyst tingbog: bd. II

Akt: skab 8.646

*Arne: Tinglysning af
lyst bøger og servitut*
[Signature]

At alle kort-genpart er nøjagtig genpart af det originale kort vedrørende ejerskabet
attesteres herved.

Bestilings
Censurar

Y-2 fløj

Navn:

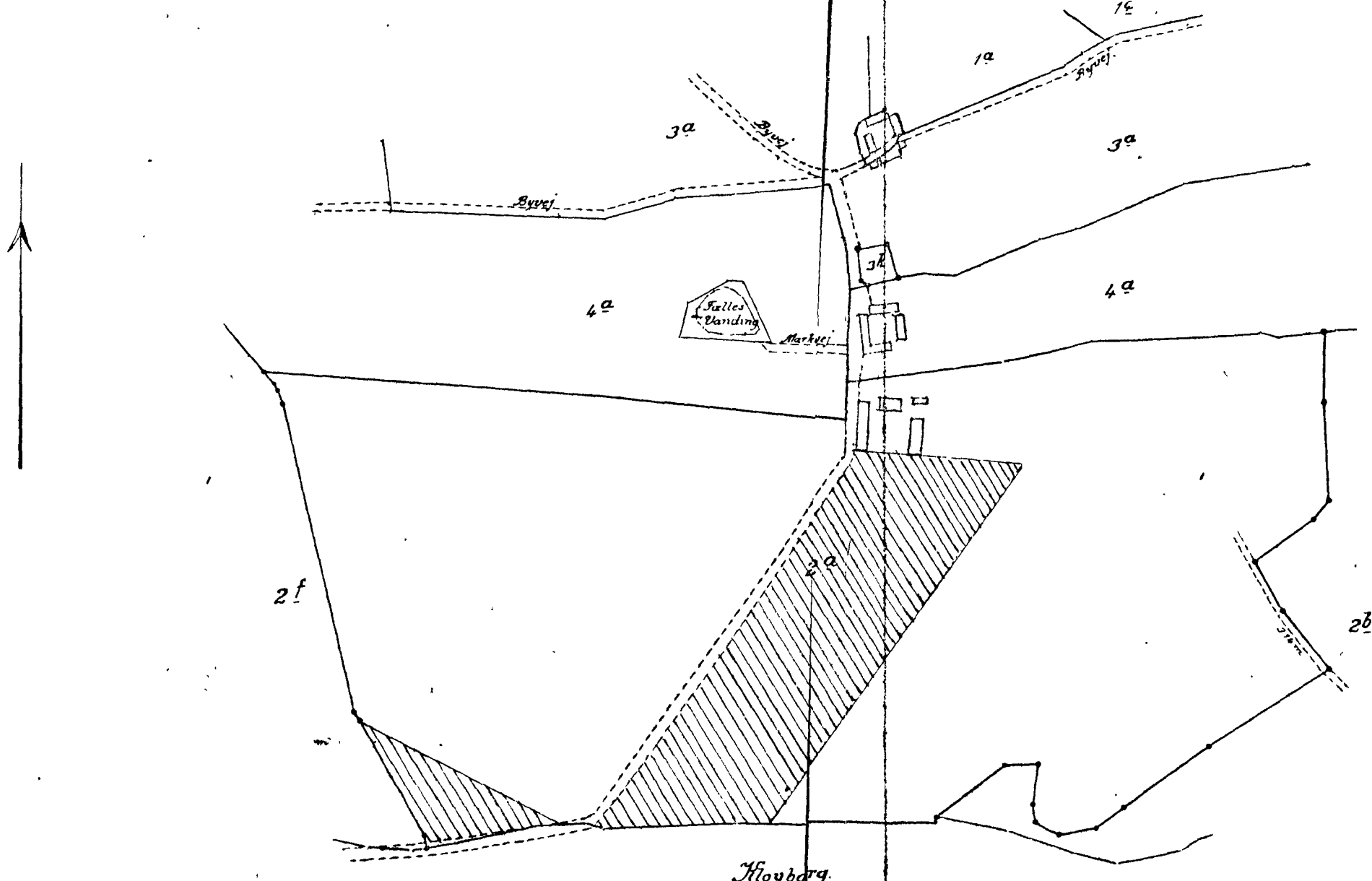
19

d.

mtr. nr.

Målforshold 1:4000

500 m



Terræn af
 Skade By.
 Kløvborg Sogn.
 Uvads Herred.
 Skanderborg Amt.

Rigtig kopi af matrikelkortet
 Direktoratet for matrikelvæsenet i april 1954
 H. Nordlund
 Dist. skovforst.

Med rød skravering er indtegnet
 de arealer, som pålægges fred-
 ningsdeklaration.

Brædstrup i maj 1954

Karl Emil Jørgensen
 landinspektør.