

**Afgørelser – Reg. nr.:**

**Fredningen vedrører:**

**Domme**

**Taksationskommissionen**

**Naturklagenævnet**

**Overfredningsnævnet**

**Fredningsnævnet**

**Kendelser**

**Deklarationer**

FREDNINGSNÆVNET >

**U d s k r i f t**  
af  
**fredningsprotokollen**  
for  
**Hjerring amtstadsreds.**

**ÅR 1961 DEN 17. FEBRUAR KL. 19<sup>45</sup> holdt fredningsnævnet møde i Tranum.**

**Mødt var formanden, Gunnar Th. Haagen, Hjerring, det udvalgte medlem, amtstadsmedlem, grd. Chr. Petersen, Sdr. Hårtiløvs, og det sognevalgte medlem, <sup>for Lerup-Tranum sogneråd,</sup> Niels Jørgen-Jensen, Skovdal, samt det sognevalgte medlem for Hjertdal sogn, sognefoged Ragnar Thim, Hjertdal.**

**Der foretoges:**

**F.o. 549/1959:**

**Ansøgning af grundejerne for de ved overfredningsnævnets beslutning af 15. okt. 1956 frede-  
de arealer ved Tranum klit m.v. <sup>udbygning af</sup>  
som følge af Vestkystvejen.**

**Der fremskodes:**

- 1. Skrivelse af 16/2 1960 fra Overfredningsnævnet.**
- 2. Skrivelse af 17/20 1960 fra Statsministeriet.**
- 3a. Skrivelse af 14/5 1960 fra Hjerring Amts Vejvesen med påtegning af 15/6 1960 fra <sup>fredningsnævnet for</sup> Thisted amtstadsreds.**
- 3b. Kort.**
- 4. Skrivelse af 26/8 1960 fra samme.**
- 5. Genspart af skrivelse af 4/7 1961 fra nævnet til ejerne.**
- 6 - 7. Kort.**
- 8 -10. Tingbogsattester.**
- 11. Genspart af indkaldelse til mødet og 6 afleveringsattester.**

12. Skrivelse af 29/12 1960 fra Danmarks Naturfredningsforening.

13. Skrivelse af 16/7 1960 fra ejeren af lgn, Svend Erik Jørgensen, med påtegning af fredningsplannedvalget for Hjørring og Thisted amter.

14. Skrivelse af 18/9 1960 fra samme.

For Hjørtådal sogneriåd mødte sogneriådsformand Gøttiksen og for Lørup - Trusum sogneriåd hustru Sørensen.

For Hjørring amts vejvesen mødte ingeniørerne H. Møller og Christiansen og for Thisted amts vejvesen ingeniør Petersen.

For Sundhedsudvalget mødte klitplanter Leerskov.

Ejeren af matr. nr. lgn, kunstmaler Svend Ole Jørgensen, og ejerinden af matr. nr. lg, fru Jenny Krag Olsen, var mødt.

Navnet og de mødte besigtigede området. Vejingeniørerne påviste den nye vejføring. Vejninggets grænser var vist med pile i marken.

Sogneriådsformand Gøttiksen bemærkede, at han finder, at Svendstrup å er den naturlige og vigtige grænse for fredningen, således at fru Oleens ejendom, matr. nr. lg og parcellen lgn, ikke inddrages under fredningen.

Ingeniør Christiansen bemærkede på fredningsplannedvalgets vegne, at man gerne så fredningen gennemført, så det areal af lg og lgn, der henhver til at ligge syd for den nye vej, fredes, men at udvalget ikke må gøre spørgsmålet til et kardinalpunkt, hvis det vækker for stærk modstand.

Fru Krag Olsen protesterede imod fredningen, såvel i det af Danmarks Naturfredningsforening som i det af fredningsplannedvalget foretagne områder. Fredning som af Naturfredningsforeningen foreslået, således at der træktes en linie skråt sydvest fra det sted, hvor den nye vej skærer den til parcellens sydvesthjørne, kan hun ikke se har nogen værdi. Hun kræver i erstatning 1 ha, sv. kvadratalen, den pris, hun kan opnå ved salg af sommerhusgrunde. Areallet mellem den gamle og nye vej er ca. 2,5 ha.

Kunstmaler Jørgensen bemærker, at han har plan om at bygge sommerhus på matr. nr. lgn. Han har sikret sig vejret over lg. Han henholder sig til det af ham tidligere anførte, bilag 13 og 14, og protesterer mod fredning, men erklærer sig villig til at underkaste sig navnets censur for bebyggelse af parcellen, og navnlig til at anbringe denne i

en levning. Matr. nr. 188 er ca. 1600 m<sup>2</sup>. Han har givet 1 kr. pr. kvadratalen for grunden.

Klitplantererne Leerskov og Hjalov-Jensen bemærkede for Landbrugministeriet, som ejer af matr. nr. 188 og 189, at Staten intet har at indvende imod, at fredningen udvides, så den del af 188 og 189, der kommer til at ligge mellem den nye vej og det allerede fredede areal, medinddrages under fredningen. Arealet er ca. 0,7 ha. Planterne oplyser, at der langs den nye vej i forvejen lægges en 40 meter zone, hvor der ikke må bygges. Det meste af "trekanten" kommer således til at ligge i denne zone.

Herværs medlemmer drøftede herefter sagen. Statens areal, matr. nr. 188 og 189, henligger som udryddet, lyngbevokset sandjord og vil udgøre en smuk supplerende af den gældende fredning, og da det skønnes meget fordelagtigt at bevare udbygningen fra den nye vej indover den gældende fredning med Lica som baggrund, har herværs medlemmer enige om at inddrage området under den gældende fredning.

Efter indgående besigtigelse af matr. nr. 19, Jenny Kragh Olsens ejendom, bemærkes, at der vel ville blive en kort strækning, hvorfra der høves udbygning med Lica, hvis man ville udvide fredningen op til den nye vej på ejendommen, men at denne fordel ingenlunde skønnes at kunne opveje den noget betydelige erstatning, som denne udvidelse af fredningen ville medføre. Det må accepteres, at der betales 1 kr. pr. kvadratalen til sommerhusbygning af dette lyngområde, og erstatningen ville i hvert fald kunne op på over 25.000 kr. Idet endvidere henvises til, at den gældende fredning har en længde af ca. 4½ km, og at der på den måde ikke er rejst spørgsmål om, at fare fredningen helt ud til Hietestrædevej, finder Fredningsrådet ikke at burde frestige den nevnte udvidelse af fredningen over matr. nr. 19.

Hjæller finder Fredningsrådet at burde udvide fredningen, som af Naturfredningsforeningen foreslås, i en smal linje fra Svandstrup 4 over 188 og 189 ned til den gamle frednings endepunkt ved søvejens, da denne trekant i forvejen er regelmæssigt udbygget af fru Kragh Olsens hus med udhus og et lejehus nærme Svandstrup 4. Denne trekant er i virkeligheden uden skovbevoksning, og de nevnte huse er i forvejen lidt pyntelige i landskabet. Endvidere bemærkes som foran, at om-

det vest for ejendommen ikke er fredet.

Efter det anførte finder Fredningsrådet, at Svendstrup Å mest naturligt danner grænsen for herefterhandlede fredningsudvidelse.

**T h i b e s t e m m e s:**

Den af Fredningsrådet ved kendelse af 1. marts 1955 afslagne kendelse, som endelig afgjort og fastlagt ved overfredningsrådets kendelse af 15. oktober 1956, om fredning af arealer ved Erensen Klit m.m., ændres til at omfatte det staten tilhørende areal af matr. nr. 1ff, Slottegård, og af 16g, Vester Svendstrup, Hjørdal sogn, der ligger mellem den nuværende fredningsgrænse og den nye Vesthystvej; grænsede op til Svendstrup Å, uden erstatning. Den grænse skygge på fredningskortet flyttes altså op omkring dette område.

Begæringen om fredning af matr. nr. 1gg og den del af 1g, der ligger mellem den gamle fredningsgrænse og Vesthystvejen, tagtes ikke tilføje.

Det tilførte oplust.

Sagen sendt til behandling af reguleringerne med det, når først over den endeligt fastlagte vejføring foreligger.

Kortet hævret.

Th. Knagen. Chr. Petersen. A. Rilskov Jensen. Reichardt m.m.

/V. August.

skr.  
T/Pa

Udskriftens rigtighed bekræftes.

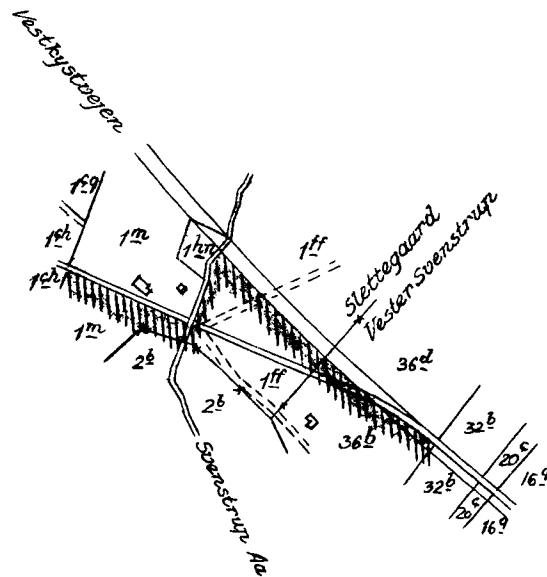
FREDNINGSRÅDET

, den 20. juli 1961.

HJØRRING ÅLØSE P. n. v.

*T. Knagen*

Udfærdiget i anledning af tinglysning af den af 17. februar 1961 sluttede overenskomst om udvidelse af fredningen af Lien.



////// Grænse for grøn fredning

## Udvidelse af fredning af Lien

Situationskort i 1:8000

Slettegaard og Vester Sørenstrup by

Hjortdal sogn

Vesterhavn herred

Thisted amt

Hjørring i maj 1961

*[Signature]*  
landinspektør

Udfærdiget som kopi af matrikelkortet, suppleret med bygninger og den projekterede Vestkystvej.

OVERFREDNINGSNÆVNET>

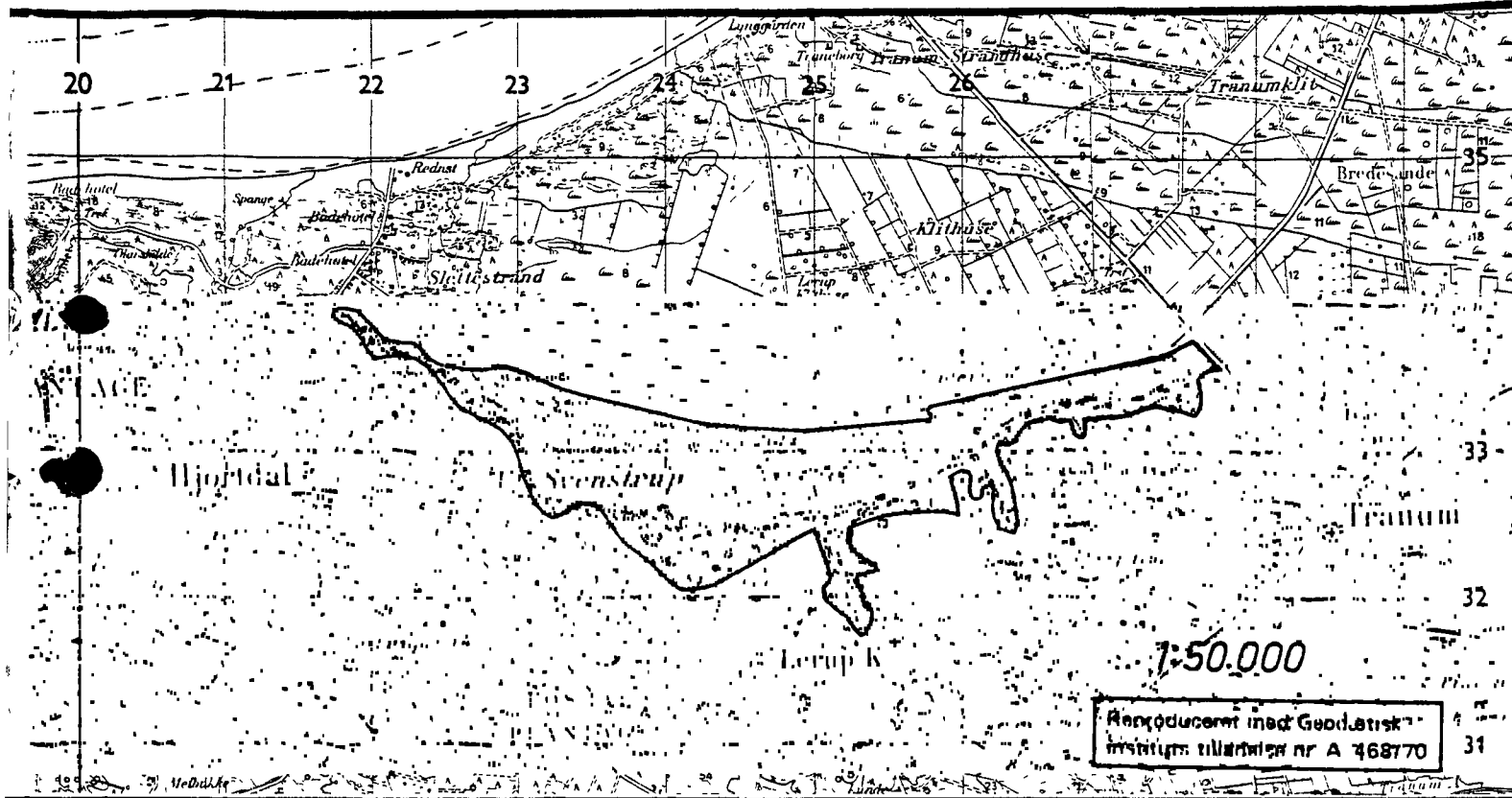


J. nr.

Underlien og Fosdalen

Kommune: Brovst 803  
Fjerritslev 811

Nordjyllands Amt.



**Areal:** Ca. 385 ha.

**Fredet:** Fosdalen 1902 OFN d. 15/10-56  
FN d. 1/3-55 FN d. 17/2-61

**Formaal:** Landskabsfredning. Skal henligge i nuværende tilstand.

**Indhold:** Offentlig adgang ad eksisterende veje og stier.  
Der må ikke bebygges, afgraves, påfyldes, anlægges nye veje, drænes, grøftes m.v., nyopdyrkes samt beplantes.  
Selvsåninger kan fjernes på Fredningsnævnets foranledning.

**Ejer:** Privat.

**Paataleret:** Fredningsnævnet.

15/10-1956

## U D S K R I F T

af

OVERFELDINGSNEVNETS KENDELSESPROTOKOL.

År 1956, den 15. <sup>oktober</sup> ~~september 1956~~ afsagte overfredningsnævnet på grundlag af mundtlig og skriftlig votering følgende

## k e n d e l s e

i sagen nr. 1199/55 vedrørende fredning af arealer ved Tranum Klit m.v. i Tranum, Lerup og Hjortdal sogne.

I den af fredningsnævnet for Hjørring amtsrådsreds den 1. marts 1955 afsagte kendelse hedder det:

"På foranledning af Danmarks Naturfredningsforening er der for fredningsnævnet for Hjørring amtsrådsreds og de dermed i forbindelse stående købstæder rejst en sag angående supplerende fredning af arealer ved Tranum Klit i Tranum og Lerup sogne i Hjørring amt og Hjortdal sogn i Thisted amt.

I naturfredningsforeningens henvendelse af 6. oktober 1949 hedder det bl.a. følgende:

"Som det formodentlig fra anden side vil være det erede navn bekendt, erhvervede den danske stat i samarbejde med hedeselskabet under slutningen af krigen udstrakte områder ved Tranum.

Et særligt udvalg, der er nedsat af statsministeriet til at udarbejde planer for disse arealers benyttelse, har foreslået, at visse partier indenfor områderne underkastes en fredning. Danmarks naturfredningsforening har været repræsenteret i dette udvalg, som nu er så vidt fremme med sine planer, at man har afgrenset de områder, som skønnes særlig fredningsværdige. Imidlertid har det vist sig, at det for en rigtig udnyttelse af arealerne er tvingende nødvendigt, at den imponerende skrant kaldet Lien med dens mange dybe kløfter også underkastes en fredning, uanset at den ligger udenfor grænsen for det af staten erhvervede område. Denne skrant præger nemlig aldeles hele det flade landskab, hvor statens areal ligger, og er desuden selv af overordentlig stor landskabelig værdi.

Det statsministerielle udvalg har udarbejdet fredningsforslag, men har anmodet os om som autoriseret efter naturfredningsloven at indbringe denne fredningssag for nævnet.

Idet man fra Danmarks naturfredningsforenings side tillægger den foreslåede fredning meget stor betydning under hensyn til, at der gennem en sådan sikres et område, der ikke alene er af betydelig landskabelig og naturvidenskabelig værdi, men tillige i forbindelse med den af staten planlagte udlægning af ferieby vil blive af stor rekreativ betydning for almenheden, skal man derfor med hjemmel i naturfredningslovens § 1, jvf. § 8, tillade sig at bede det erede nævn optage fredningssag til behandling vedrørende områderne omkring denne skrent.

Til nærmere orientering for nævnet tillader vi os at henvise til vedlagte forslag vedrørende såvel fredningens afgrænsning som dens indhold, samt til det medfølgende udsnit af målebordsblad 1:20.000, hvor de til fredning udsete områder er indtegnede med blå og grøn farve. De herved naturligt samhørende områder, som på kortet ikke er farvelagt, er ikke medtaget i fredningsforslaget, fordi de som tilhørende staten på forhånd er sikrede fra dennes side og senere bliver fredet.

Endvidere tillader vi os til nævnets orientering at fremsende genpart af den skrivelse fra det statsministerielle udvalg, hvormed forslaget er blevet os forelagt."

Udvalget til tilretteleggelse af fredninger ved Tranum klit har bl. a. udtalt:

"Inden for det udvalg, der af statsministeriet er nedsat til planlæggelse af udnyttelsen af de af staten og hedeselskabet erhvervede arealer ved Tranum klit og Sandmosen, og hvori også Danmarks naturfredningsforening er repræsenteret, har der fra første færd været enighed om, at de fredninger, der skal gennemføres inden for de erhvervede områder, kun vil have deres fulde værdi i forbindelse med en supplerende fredning af visse privatejede områder sydvest derfor.

Den høje og af dybe kløfter gennemskårne skrent, der kaldes Lien, danner den naturlige landskabelige begrænsning for det flade, tidligere havdekkede område, hvorpå de af det offentlige erhvervede arealer ligger; skrentområdet er af så stoislået landskabelig karakter som få områder i vort land og burde fredes selv uanset samhörigheden med de videregående planer for Tranum klitområdet, og det øgede publikumsbesøg, der vil blive en følge af den planlagte

udnyttelse af Tranum klitområdet, vil endelig bevirke større trusel mod det af private ejede skrentområde, som uden en i tide gennemført fredning kunne frygtes bebygget med sommerhuse."

Det udarbejdede "Forslag til supplerende fredning ved Tranum klit" er sålydende:

"Det areal, som bør omfattes af fredningen, er på medfølgende målebordsblad afgrænset ved en grøn linie og omfatter hele skrentpartiet samt de privatejede områder nord for dette, mod vest ind til Svenstrup å, mod øst ind til vejen til Tranum strandhuse.

To områder inden for dette ret store areal bør underkastes en videregående fredning, medens resten kan fredes under lempelige former.

De to områder, hvor fredningen må gå videst, omfatter henholdsvis skrenten med landet allernærmest denne og havklitten med en derfra ind i land fremskydende klitparabel.

Grensen for disse to områder er markeret med en blå linie. Den forløber langs skrentfoden i en afstand af 50 m. Hvor den også oven for skrenten går parallelt med denne, løber den 50 m bag kammen. På fladen neden for skrenten følger den yderkonturen af den store klitparabel. Med hensyn til begrænsning af havklitområdet foreslås foreløbig en linie forløbende parallelt med kysten 1 km fra denne. Forløbet af denne grænse er dog over de af det offentlige erhvervede arealer ikke endeligt fastlagt, og det er muligt, den vil blive lagt noget nærmere havet, hvorefter også grænsen over de privat ejede parceller under søgens forløb vil kunne forskydes tilsvarende.

Inden for de med blå kontur afgrænsede områder ligger Fosdalen, som i 1902 ved særlig bevilling på finansloven blev erhvervet af staten til fredning. De retningslinier, hvorefter denne fredning hidtil er forvaltet, ønskes ikke ændret. For resten af områderne bør følgende servitutter gælde:

1. Der må ikke foretages afgravning eller påfyldning eller anlægges nye veje. Undtaget fra denne bestemmelse er dog ralgravningen ved stranden og gravning efter kalkholdigt sand i den østlige ende af skrenten indtil en afstand af 300 m fra Tranum-Vejen. I den direktør Winther, Brønderslev, tilhørende grav indenfor dette område skal samtlige ejere af landbrugsjord inden for det af fredningen omfattede areal kunne hente kalkholdigt sand til eget forbrug mod en betaling af 1 kr. pr. favn. Udvalget har på forhånd opnået direktør Winthers samtykke til en sådan ordning. Spørgsmålet

om gravningen vil iøvrigt blive drøftet yderligere mellem udvalget og hedeselskabet.

2. Der må ikke udføres bebyggelse af nogen art eller anbringes skure, boder, master eller lignende. Undtaget herfra er nødvendige fornyelser eller tilbygninger til de inden for området allerede eksisterende landejendomme.

3. Der må af hensyn til de store og naturvidenskabeligt meget interessante veldområder i dalene og langs skrentfoden ikke foretages dræning eller grøftning, lægges rørledninger fra kilder eller veld eller graves brunde i disse, og hvor grøfter allerede findes, må de ikke yderligere uddybes.

4. Der må ikke foretages opdyrkning eller beplantning. Eksisterende kratvækst må ikke ryddes, men skal - indbefattet hasselkrattet i dalen nord for Ø. Liengård - opretholdes ved selvfornyelse, og græsning må kun finde sted i sådant omfang, at denne selvfornyelse ikke hindres, og så områdets karakter overhovedet bevares. Selvsåede gran- og fyrtræer skal fjernes.

5. Almenheden må have ret til at færdes til fods ad de eksisterende veje og stier.

For resten af området er følgende servitut tilstrækkelig: Der må ikke på arealet opføres andre bygninger end sådanne, som er nødvendige for den land- og skovbrugsmæssige udnyttelse af jorden, og ikke - uden for Langdal plantage - foretages beplantning med træer, fraset plantning af løbelter og anleggelse af haver i almindeligt omfang omkring arealets landejendomme."

Da de områder, der ønskes fredet, er beliggende i såvel Hjørring som Thisted amter, har sagen været forelagt statsministeriet, der i skrivelse af 20. december 1949 i medfør af naturfredningslovens § 3, stk. 3, har henvist den til behandling ved fredningsnævnet for Hjørring amtsrådsreds.

Fredningsnævnet har gentagne gange, herunder den 12. juli 1951, sammen med cand. mag. Tyge Christensen for Danmarks naturfredningsforening, og den 28., 29., 30. juli 1952 sammen med denne og statsministeriets konsulent i naturfredningssager, civilingeniør C. Blixenchrone-Møller, besigtiget de arealer, der foreslås fredet, og har i forbindelse med denne besigtigelse og i en række møder givet samtlige lodsejere og andre i ejendommene berettigede m. fl. lejlighed til at udtale sig. Af de fremsatte udtalelser anføres følgende:

I møder i marts måned 1952:

Cand. mag. Tyge Christensen, der gav møde for Danmarks naturfredningsforening, redegjorde for fredningsplanen og oplæste et forslag til de servitutter, der ønskes pålagt arealerne. Han gav oplysning om de geologiske og botaniske forhold på arealerne og pointerede, at forslaget's vide omfang skyldes den vidtstrakte udsigt på stedet. Forbudet mod opførelse af sommerhuse på arealerne er nødvendigt, da man kan forvente stor tilstrømning af sommergæster som følge af statens planer for arealerne øst for vejen til Tranum. Angående de i brug værende mergellejer oplyste han, at hedeselskabet ved Lerup kirke havde fundet et stort mergelleje, der skulle udnyttes af Han Herred's Mergelselskab, og han mente, at dette leje ville være i stand til at dække behovet for mergel på arealerne. Der måtte selvfølgelig betales erstatning for de mergellejer i skranten, man ønskede at lukke. Han frafaldt fredningen af en grusgrav i den søndre ende af matr. nr. 15b V. Svenstrup, Hjortdal sogn.

Thomas Petersen, V. Svenstrup, matr. nr. 3a og 6a V. Svenstrup, Hjortdal sogn, protesterede mod fredningen og udtalte:

"Arealet skal nok blive liggende, som det ligger, men jeg vil ikke forpligte mig til noget som helst." Han har videre forespurgt, om det kunne tillades at lave nye veje ned i kløften, idet dette ville være en lettelse i hans arbejde.

Jens Marinus Korsgaard, V. Svenstrup, matr. nr. 3b V. Svenstrup m. fl. bemærkede, at da hedeselskabet i sin tid foretog opkøb af arealer, blev det lovet selgerne, at de klitarealer, som staten erhvervede, ville blive beplantede. Hedeselskabet havde senere overdraget arealerne til staten, der nu vil pålægge de nævnte arealer en servitut om, at de ikke måtte beplantes. Han pointerede meget stærkt, at han ikke ville have solgt noget areal, hvis ikke det var blevet lovet, at der ville finde en beplantning sted.

Thomas Petersen mente ikke, at der ville blive solgt grunde på de arealer, man ønskede fredet, idet salg af grunde ville medføre forpligtelse til at lægge vej ud, og dette ville blive for dyrt. Af denne grund mente han, at fredning var overflødig, og at "arealerne nok skal blive liggende, som de ligger."

Hotelejer Kronborg, Svinkløv badehotel, matr. nr. 1b Lerup sogns klitter, oplyste, at salg af byggegrunde hele tiden havde

givet ham en god indtægt, og hvis dette blev standset ved fredningen, var det tvivlsomt, om han fik erstatning nok. Iøvrigt mente han, at det ville medføre et tab for kommunen, såfremt ikke endnu flere mennesker fik lejlighed til at tage sommerophold i kommunen, end tilfældet er nu.

Amtsrådsmedlem Jens Molbak, der gav møde for Thisted amtsråd, kritiserede stærkt hedeselskabets køb af Vester Svenstrup klit således, at man ved købet lovede sælgerne at beplante arealerne. Han mente, at hedeselskabet havde svigtet sin opgave ved sidenhen at sælge det kørt til staten, der nu tillod en fredning med forbud mod beplantning. Lodsejerne havde solgt under gale forudsætninger, og han anså det for meget uheldigt, at der ikke fandt nogen beplantning sted, idet en sådan plantning vil tage af for den rå havgus, hvis salte tåge kvæler afgrøderne på markerne og iøvrigt er til stor skade for de dyrkede jorder. Han omtalte flere andre store fredninger i Nordjylland og var af den mening, at fredningerne var ved at få for stort et omfang.

Cand. mag. Tyge Christensen gjorde opmærksom på, at det ved fredningen var tilladt at plante løbelter til hver ejendom på 5 ha. Iøvrigt ville staten beplante sine øvrige arealer på stedet.

Der var blandt lodsejerne almindelig enighed om, at botaniker Nielsen, der ved de nævnte køb repræsenterede hedeselskabet, havde lovet, at der ville finde en beplantning sted.

Cand. mag. Tyge Christensen bemærkede, at det sikkert var rigtigt, at man havde lovet sælgerne af arealerne, at man ville beplante disse, og grunden til, at dette nu ikke fandt sted i fuldt omfang, var, at man nu har udarbejdet en plan for meget større arealer, og detailplanerne hertil medfører ikke så megen plantning, som man oprindeligt havde tænkt.

Charles Nielsen, Lilledal, matr. nr. 5e Liengaard m. fl. protesterede kraftigt mod fredning af nogensomhelst art, og han henstillede til nævnet, at staten købte hans ejendom, idet det ikke var ham muligt med en fredning som den foreslåede at drive ejendommen. Såvidt han kunne se, var hele hans ejendom omfattet af fredningen.

Conrad Conradsen, Underlien, matr. nr. 1g Lerup præstegård m. fl. protesterede kraftigt mod fredningen og har til nævnet overgivet manuskriptet til den tale, han har holdt. Han oplyste videre, at han havde bestilt pile til udplantning, og han agtede at plante disse i dette forår (1952) uanset den påtænkte fredning.

Carl Nørgaard, Nordlien, matr. nr. 1ar og 1bq Lerup præstegård, protesterede ligeledes imod fredningen. Han kritiserede statens opkøb af arealerne og fortalte herunder, at han bekendt havde man dengang i sinde at beplante 500 tdr. land, og han anførte, at det ville være gavnligt for egnen, hvis dette skete. Han forstod derfor ikke nu, at man ved en fredning ville forhindre beplantning.

Lærer Christoffersen, Vadum, matr. nr. 2m Tranum (klit) og Peter Andreas Nielsen, matr. nr. 1x Lerup præstegård m. fl. protesterede imod fredningen, og sidstnævnte protesterede ligeledes imod lukning af mergellejerne, idet han anførte, at det ville blive dyrere at hente merglen længere kote; nu kostede det kun arbejdet med selv med hestevogn at afhente merglen.

Kommissionsformand Libak Hansen, der gav møde for finansministeriet som panthaver, advarede meget stærkt imod ved en fredning at indskrenke landbrugene.

Cand. mag. Tyge Christensen pointerede heroverfor, at man ved den "grønne" fredning netop søgte at opretholde landbrugene i videst mulige omfang.

Gårdejer Carl Marinus Jensen, Vester Lien, matr. nr. 2n m. fl. Liengaard forespurgte, om fredningen skulle tinglyses på ejendommen. Han ville sådan set ikke sætte sig stærkt imod fredningen, men ville gerne undgå, at den tinglystes på ejendommen, idet dette ville medføre en mindre handelsverdi, hvis man ville sælge. Såfremt marken syd for ejendommen skulle fredes, ville han gerne have tilladelse til at sætte et lebelte.

Edvard Christensen, søn af ejeren af matr. nr. 1c Lerup præstegård, Peter Chr. Christensens enke, oplyste, at såfremt man ved fredningen ville forbyde beplantning 300 m på begge sider af Fosdalvejen, ville han være forhindret i at plante noget som helst på sin ejendom.

Jacob Nørgaard, matr. nr. 1av m. fl. Lerup præstegård, anførte samme betragtninger som Peter Andreas Nielsen mod lukning af eksisterende mergelgrave. For hans vedkommende ville det blive nødvendigt at bruge lastbil, såfremt han skulle afhente mergel i Øster: Han Herreds mergelselskabs leje. Han oplyste, at han til brug ved sit vandværk på ejendommen brugte rør fra veldene.

Peter Andreas Nielsen, matr. nr. 1x Lerup præstegård m. fl., oplyste, at det for hans vedkommende ikke var tilstrækkeligt at blive henvist til et andet mergelleje, idet den mergel, han havde,



var særligt egnet til hans jord, hvorfor han ønskede at beholde denne. Mergel var jo forskellig, og han kunne kun bruge sin egen mergel til sin jord.

Ved besigtigelse af arealerne sammen med lodsejerne i juli 1952:

Sognerådsformand Christen Thomsen bemærkede, at feriehjemmet, matr. nr. 1g Slettegård, Hjortdal sogn, ikke ønskede nogen erstatning i anledning af fredningen.

Direktør L. Elsass, matr. nr. 16i m. fl. V. Svenstrup, Hjortdal sogn m. v., bemærkede, at han ikke ønskede nogen erstatning, men dog med hensyn til forslaget § 5 ikke uden videre kunne godtage denne bestemmelse om fri adgang til terrenet. Såfremt folk ikke opførte sig ordentligt, måtte han forbeholde sig ret til at vise dem væk.

Chr. Thomas Pedersen, Hammerdalgård, matr. nr. 3a, 6a V. Svenstrup, Hjortdal sogn, protesterede mod fredningen. Han ville ikke indgå på noget forlig og vil ikke fremsætte forslag til erstatning, hvis fredningen gennemføres. Han har fornylig solgt en parcel til grosserer Galatius for 3.000 kr. og mener at have mulighed for yderligere salg af grunde.

Carl Cortsen, matr. nr. 3d V. Svenstrup by m.v., havde intet at erindre mod fredningen, såfremt han fik rimelig erstatning. Han gjorde dog opmærksom på, at han havde mulighed for at selge en del byggegrunde.

Jens Marinus Korsgaard, matr. nr. 3b V. Svenstrup,  
Olaf Kanstrup, matr. nr. 23a V. Svenstrup,  
Søren K. Sørensen, matr. nr. 26a V. Svenstrup,  
Anton Christensen, matr. nr. 20a V. Svenstrup,  
Mads Høgh, matr. nr. 1x Liengård,  
Jens Olesen, matr. nr. 15a V. Svenstrup,  
Bertel C. Berthelsen, matr. nr. 8m V. Svenstrup,  
protesterede alle mod fredningen, ligesom de nægtede at indgå på forlig eller fremsætte forslag til eventuel erstatning.

Sigvard Nielsen, "Lakkegården", matr. nr. 1b m. fl. Lerup præstegård, protesterede imod fredningen. Det samme gjorde Gerhard Petersen, matr. nr. 1b Liengård, Jens Chr. Nygaard, matr. nr. 1ac Lerup præstegård, Marinus Jensen, matr. nr. 2n m. fl. Liengård, Holm Nielsen, matr. nr. 1d Lerup præstegård m. fl., Sigvard Christensen, matr. nr. 1bu Lerup præstegård, Christoffer Larsen, matr. nr. 2i Liengård, og Charles Nielsen, matr. nr. 5e Liengård, og de har ikke villet stille forslag til eventuelt forlig.

Conrad Conradsen, Underlien, matr. nr. 24a m. fl. Nr. Bratbjerg m.v., protesterede imod fredningen. Han ønskede at rejse lække på sin ejendom og at udnytte eksisterende mergel. Han og Olav Godiksen, matr. nr. 2e V. Svenstrup, Frede Jensen matr. nr. 1e Lerup præstegård, Jon Jensen, matr.nr.5e Nr.Brathbjerg,asmus Hasnussen, matr. nr. 1z Lerup præstegård, Peter Nielsen, matr. nr. 1x Lerup præstegård, og Peter Christensens enke, matr. nr. 3u Lerup sogns klitter protesterede kraftigt mod fredningen af den fælles lergrav og ønskede ikke under nogen form at indgå på forlig.

Fra de samvirkende danske Husmandsforeninger har nævnet modtaget en med 92 navne forsynet skriftlig protest imod fredningen fra lodsejere i Lerup-Tranum og Hjortdal kommuner. Det siges i en følgeskrivelse, at såfremt den påtænkte fredning går ud over de fredede arealers landbrugsmæssige udnyttelse, vil De samvirkende danske Husmandsforeninger gerne støtte den pågældende protest.

Fra Danmarks naturfredningsforening er modtaget skrivelser af 21. maj, 2. juli og 22. juli 1952 angående forskellige under sagens drift rejste spørgsmål om ændringer i det oprindelige fredningsforslag, ligesom der er modtaget et nyt kort og et nyt forslag til den fredningsservitut, der ønskes lagt på de forskellige ejendomme. Af skrivelsen af 21. maj 1952 fremgår bl. a., at den sydlige del af Langdal plantage, der er belagt med fredskovservitut, vil kunne udgå af forslaget.

Forslaget til fredningsservituten er sålydende:

"Medfølgende kort viser beliggenheden af de arealer der foreslås fredet, samt af den inden for samme område liggende Fosdal, der i forvejen er underkastet fredning.

En forholdsvis vidtgående fredning, der skal tilstræbe opretholdelse af den nuværende tilstand, foreslås lagt på selve skrænten og dens kløfter, landet allernærmest denne, samt på havklitten og den forreste del af den indenfor liggende parabelklit. Disse områder, som på kortet er markeret med krydsskravering, foreslås fredet således:

Områderne skal fremdeles henligge i deres nuværende tilstand, hvorunder navnlig følgende bestemmelser skal iagttages:

- 1) Der må ikke foretages afgravning eller påfyldning eller anlægges nye veje. Undtaget fra denne bestemmelse er dog ralgravningen ved stranden og gravning efter kalkholdigt sand i den østligste ende af skrænten indtil en afstand af 300 m fra Tranumvejen. I det sidstnævnte område, som på kortet er markeret med

en mere åben skravering end resten af skrenten, skal alle ejere af landbrugsjord inden for det af fredningen omfattede areal kunne hente kalkholdigt sand til mergling, idet de dog, hvis gravningen finder sted udenfor den fælles lergrav, skal yde ejeren en betaling, der for øjeblikket fastsettes til 1 kr. pr. favn, men som med nævnets godkendelse siden vil kunne reguleres efter det almindelige prisniveau.

Iøvrigt må arealernes forsyning med mergel ske fra den uden for fredningsgrænsen liggende grav i Hammersdal samt fra det mergelleje, der i nærmeste fremtid vil blive åbnet på Karl A. Kristensens mark sydøst for Lerup kirke.

- 2) Der må ikke udføres bebyggelse af nogen art eller anbringes skure, boder, master eller lignende. Undtaget herfra er nødvendige fornyelser eller tilbygninger til de inden for området allerede eksisterende landejendomme.
- 3) Der må af hensyn til de store og naturvidenskabelige meget interessante veldområder i dalene og langs skrentfoden ikke foretages dræning eller grøftning, lægges rørledninger fra kilder eller væld eller graves brønde i disse, og hvor grøfter allerede findes, må de ikke yderligere uddybes.
- 4) Eksisterende marker og plantager må drives som hidtil, men der må ikke foretages ny-opdyrkning eller -beplantning. Omkring den eksisterende bebyggelse ved Tranum strandhuse må der dog anlægges en mindre plantning med det formål at skjule bebyggelsen. Eksisterende kratvekst må ikke ryddes, men skal - indbefattet hasselkrattet i dalen nord for Ø. Liengård - opretholdes ved selvforyngelse, og græsning må kun finde sted i sådant omfang, at denne selvforyngelse ikke hindres, og så områdets karakter overhovedet bevares. Selvsåede gran- og fyrretæer skal fjernes.
- 5) Almenheden skal have ret til at færdes til fods ad de eksisterende veje og stier.

Med hensyn til Fosdalen, som på kortet er angivet med tredobbel skravering, ønskes der ingen ændringer i den eksisterende frednings form.

De resterende arealer ønskes kun servitutbelagt, for at det kan hindres, at fredningen af de tilstødende udyrkede områder skal medføre sommerhusbebyggelse på disse ellers ikke byggeegnede arealer, samt i visse tilfælde, for at ikke en beplantning af dem skal lukke udsynet mod de interessante og på mere indgribende

måde fredede områder. Disse arealer, som altså blot ønskes forbeholdt almindelig landbrugsmæssig udnyttelse, er på kortet markeret med enkelt skravering og foreslås underkastet følgende bestemmelser:

Der må ikke på arealerne opføres andre bygninger end sådanne, som er nødvendige for den land- og skovbrugsmæssige udnyttelse af jorden. Beplantning med træer må ikke finde sted inden for et 300 m bredt bælte vest for vejen mellem Tranum og Tranum strandhuse, et bælte af samme bredde på hver side af vejen mellem Lerup kirke og havet, samt et tilsvarende bælte uden om den store parabelklit, alle angivet med tættere skravering på kortet. Dog skal der til ly for de løsgående kreaturer i den store fenne syd for havklitten og vest for Lerupvejen kunne anlægges en enkelt, indtil 3 ha stor plantning umiddelbart op imod denne vej. Iøvrigt må der højst tilplantes 5 ha med træer på hver af de eksisterende landejendomme, idet dog almindelige lehegn og haver af almindeligt omfang omkring de eksisterende og eventuelt senere tilkommende ejendomme ikke skal medregnes i dette areal, ligesom sådanne haver også skal kunne anlægges inden for de ovennævnte 300 m brede belter omkring de ejendomme, som i dag ligger inden for disse belter."

Som en tilføjelse til dette forslag er forsåvidt angår vældene senere af cand. mag. Tyge Christensen foreslået følgende: "Dog skal der kunne føres vand til husholdningsbrug til de ejendomme, hvorunder skrenten i dag hører, under forudsætning af, at stødhevert ikke anvendes, og at iøvrigt anlæggets udformning og placering godkendes af naturfredningsrådet." Såfremt dette ikke kan tiltrædes, foreslås det at nøjes med en absolut fredning af vældene fra og med Fosdalen til og med Dybdal.

I et afsluttende møde, til hvilket alle de lodsejere, der nu omfattes af fredningen, var indvarslet, blev forlig påny forges forsøgt. Ingen af de mødte ønskede en forligsmæssig afgørelse.

Nævnet finder, at selve Lien med landet allernærmest syd for denne på grund af disse områders landskabelige skønhed og storslåede natur og de til veldområderne i dalene og langs skrentfoden knyttede videnskabelige interesser bør bevares for eftertiden i deres nuværende tilstand og derfor bør fredes, dog med en vis indskrænkning forsåvidt angår vældene, grusgravene og mergellejerne jfr. nedenfor. Endvidere kan nævnet tiltræde, at

et areal af de privat ejede områder nord for Lien, "Underlien" kaldet, indtil grusvejen, der går fra Tranumvejen mod vest, samt klitparablen og en bræmme uden om dennes yderside på 25 m fredes af de i forslaget anførte grunde.

Derimod har nævnet ikke fundet tilstrækkelig anledning til en videre gennemførelse af fredningsforslaget, idet man ikke har anset det for påtrængende nødvendigt at frede de "grønne" områder syd for Lien, af hvilke største parten er fredepligtigt areal, de fjernere liggende "blå" områder sammesteds, af hvilke et areal er statsskov, og områderne på Underlien, bortset fra de ovenfor anførte, da det, der opnås ved en fredning af disse arealer, ikke skønnes at stå i et passende forhold til de dermed forbundne udgifter, hvortil kommer, at nævnet overfor den enstemmige protest mod fredningen må nære betænkelighed ved at frede Underlien således, at bl. a. den så attråede løplantning, der iøvrigt ikke skønnes at ville forringe den landskabelige skønhed, forhindres, ligesom hensyn er taget til, at de områder af havklitten, der ønskes fredet, allerede tildels er bebygget med sommerhuse eller nu ejes af staten.

Nævnet bestemmer herefter, at den del af følgende matr. nr., nemlig 6f Vester Svenstrup by, 1v Lienggaard, 4i, 2a, 37a, 32b, 20c, 24d, 33b, 26c, 25c, 23c, 27d, 16q, 37b, 18h, 19c, 16r Vester Svenstrup by, 1g Slettegaard, 16i, 18a, 18k, 2b, 2i Vester Svenstrup by, 1ø Lienggaard, 1m Slettegaard, 7e, 9f, 5a Vester Svenstrup by, 1u Lienggaard, 6a, 3a, 31, 3d, 11f, 8k Vester Svenstrup by, 1f Lienggaard, 23a Vester Svenstrup by, 1t Lienggaard, 16p Vester Svenstrup by, 1g, 1h, 1i Lienggaard, 3b Vester Svenstrup by, 1aa Lienggaard, 2e, 2d, 2c, 2f, 2g, 2h, 11a, 12a, 7a, 7i Vester Svenstrup by, 1q Lienggaard, 10a, 8m Vester Svenstrup by, 1y Lienggaard, 9a, 8n, 14d, 15f, 15a, 13a, 20a, 26a Vester Svenstrup by, 1d Lienggaard, 21 Vester Svenstrup by, 1c Lienggaard, 36b, 36c Vester Svenstrup by, 1b, 1e, 3u Lerup sogne klitter, 1c, 1d, 1bf, 1be, 1av, 1ay, 1ax, 1e, 1g Lerup Præstegaard, 6a Klitten, Nr. Bratbjerg, 1u, 1b, 1f, 1t, 1s, 1r, 1q, 1p, 1ad, 1ae, 1af, 1ag, 1ah, 1ai, 1ak, 1al, 1am, 1an, 1bv, 1at, 1v, 1x Lerup Præstegaard, 25b Klitten, Nr. Bratbjerg, 1i Ejstrup by, 1y, 1az Lerup Præstegaard, 5b, 5h Lienggaard, 24a, 27a, 27b Klitten, Nr. Bratbjerg, 1e Ejstrup by, 1ao, 1ap, 1z Lerup Præstegaard, 5a Klitten, Nr. Bratbjerg, 2h Ejstrup by, 1ø, 1aa, 1ab, 1ac, 1bu, 1aø, 1as, 1bb, 1aæ, 1aq, 1ar, 1bg, 1bm, 1bo, 1bp Lerup Præstegaard,

1e, 4a, 5e, 5d, 5c, 5a, 5f, 1k, 1l, 1m Lienggaard, 18b Vester Svenstrup by, 1n, 1o, 1p, 2b, 1e, 1z, 1s, 1r, 2i, 2a, 2h, 2g, 2f, 2d, 2e, 2c, 2n, 2m, 2l, 2k, 1a, 2p, 2q, 2r, 2s, 1b Lienggaard, 5c Klitten, Nr. Bratbjerg, 1c, 1p, 2i, 3m, 4s, 4t, 3l, 2n Ejstrup by, 26c, 26b Klitten, Nr. Bratbjerg, 1x Lienggaard, 3u, 3ap, 3av, 3o, 3ad, 3e, 3x, 3y, 3ai, 3z Lerup sogns klitter, 1c Lerup Præstegaard, 3m, 3as, 3aq Lerup sogns klitter, 1d Lerup Præstegaard, der ligger indenfor enten den med en blå eller den med en grøn skygget linie på det under sagen som bilag Bc fremlagte kort 1:4000 angivne grænse, og som tilhører de nedennævnte ejere, vil være at frede således, at der pålægges arealerne følgende servitutter:

Arealerne indenfor den blå skygge:

"Områderne skal fremdeles henligge i deres nuværende tilstand, hvorunder navnlig følgende bestemmelser skal iagttages:

- 1) Der må ikke foretages afgravning eller påfyldning eller anlægges nye veje. Det skal dog være tilladt at anvende samtlige i gang værende grusgrave og mergellejer inden for det fredede som hidtil.
- 2) Der må ikke udføres bebyggelse af nogen art eller anbringes skure, boder, master eller lignende. Undtaget herfra er nødvendige fornyelser eller tilbygninger til de inden for området allerede eksisterende landbrugsejendomme.
- 3) Der må af hensyn til de store og naturvidenskabeligt meget interessante vådområder i dalene og langs skrentfoden syd for en eksisterende markvej på strækningen fra og med Fosdalen til og med Dybdal ikke foretages dræning eller grøftning, lægges rørledninger fra kilder eller veld eller graves brønde i disse, og hvor grøfter allerede findes, må de ikke yderligere uddybes. Eksisterende drænrør må dog fornyes.
- 4) Eksisterende marker og plantager må drives som hidtil, men der må ikke foretages nyopdyrknings eller nybeplantning. Eksisterende kratvækst må ikke ryddes, men hugges, og skal indbefattet hasselkrattet i dalen nord for Ø. Lienggaard - opretholdes ved selvfornyelse. Selvsæede gran- og fyrretræer samt bevæsp vil være at fjerne ved fredningsnævnets foranstaltning uden udgift for ejeren.
- 5) Almenheden skal have ret til at færdes til fods ad de eksisterende veje og stier. Der må ikke dannes nye stier, og teltslagning, kampering og bältending er ikke tilladt. Løse hunde må

ikke medtages. Al færdsel og ophold på arealerne sker isvrigt efter fredningsnævnets nærmere bestemmelse og under iagttagelse af de ordensregler, dette måtte foreskrive. Måtte det vise sig nødvendigt til bevoksningens bevarelse eller af andre grunde, kan nævnet helt eller delvis forbyde færdsel og ophold på dele af arealerne."

Det bemærkes, at den blå skygge nord for skrenten går langs skrentfoden og syd for skrenten går 40 m bag kammen på de strækninger, hvor skyggen går parallelt med skrenten.

Arealerne indenfor den grønne skygge:

"Arealerne må udelukkende anvendes som hidtil, nemlig som landbrugsjord og til tørvegravning.

Der må ikke på arealerne opføres andre bygninger end sådanne, som er nødvendige for den landbrugsmæssige udnyttelse af jorden, derunder løskure for kreaturer.

Nødvendige transformatorårne må opføres, dog efter nævnets nærmere anvisning.

Ingen bygninger må anbringes skrentfoden nærmere end 50 m.

Foretagelse af beplantning med træer er forbudt.

Etablering af haver ved og løhegn omkring gamle og nye landbrugsbygninger skal dog være tilladt, ligesom det skal være tilladt at plante løhegn i eller parallelt med de skel, der går nærmest vinkelret på Lien, i retning nærmest nord-syd.

Fosdalen, matr. nr. 1at Lerup Præstegård, Lerup sogn, der tilhører "Statens træplantning i klitterne", og hvis område er vist på kortet med en rød skygget linie, omfattes ikke af fredningen, og der vil ingen ændringer være at foretage i den for dette område eksisterende fredningsform.

Påtaleret har fredningsnævnet for Hjørring amtsrådsreds og Danmarks naturfredningsforening, hver for sig eller i forening.

Af de i ejendommene foruden ejerne berettigede, der alle har været indvarslet til møde i sagen, har alene Kreditforeningen af ejere af mindre ejendomme på landet i Jylland og Finansministeriet på statskassens vegne for så vidt angår 3 ejendomme ønsket eventuelle erstatninger afdraget på pantegælden, medens A/S Fjerritslev Bank har forbeholdt sig ret til i hvert enkelt tilfælde at tage bestemmelse om en eventuel erstatnings anvendelse. Nævnet har herefter taget stilling til disse ønsker. Hvor intet er anført, er der ikke fundet grund til at tage dem til følge.

I anledning af den arealerne pålagte fredning har nævnet som beregningsgrundlag, hvor ikke særlige forhold gør sig gældende, fastsat en erstatning af 400 kr. pr. ha for arealerne inden for den blå skygge - se om undtagelser nedenfor - og 150 kr. pr. ha for arealerne inden for den grønne skygge med en mindste erstatning af 200 kr. pr. ejendom.

Matr. nr. 10, 1p, 2i, 3m, 4s og 4t Ejstrup by, Tranum sogn, inden for den blå skygge er fredskov, og erstatningen er derfor nedsat til 200 kr. pr. ha.

"Klitparablen", ligeledes inden for den blå skygge, skønnes ikke at blive væsentligt anderledes stillet end arealerne inden for den grønne skygge, og erstatningen er derfor her nedsat til 150 kr. pr. ha.

Derimod har nævnet ikke fundet tilstrækkelig anledning til at nedsætte erstatningen for så vidt angår de arealer, der ligger indenfor en afstand af 300 m fra privat skov på over 20 ha eller fra statskov, idet der ikke kan ses bort fra, at der kunne opnås dispensation i henhold til fredningslovens § 25, stk. 2, til bebyggelse af disse arealer.

Det bemærkes, at erstatningen til ejeren af matr. nr. 36t V. Svenstrup by, Hjortdal sogn, Aage Jacobsen, er beregnet på sædvanlig måde, uanset at der ligger et sommerhus på grunden, idet der vil kunne finde udstykning sted, medens erstatningen til ejeren af matr. nr. 37 sammesteds, L. Jørgensen, er nedsat til 100 kr. under hensyn til, at der ligger et sommerhus på grunden, og at denne ifølge kommunal vedtægt ikke yderligere kan udstykkes og bebygges.

Nævnet har herefter fastsat følgende erstatninger:

Løbe nr.	matr. nr.	Fredet areal		Lodsejer	Erstatning kr.
		grønt m <sup>2</sup>	blåt m <sup>2</sup>		
Vester Svenstrup by.					
1.	6f	9635	1650	Thomas Chr. Petersen, V. Svenstrup pr.	270
	Liengaard			Fjerritslev	
	1v	<u>3940</u>			
		13575	1650		
				transport	<u>270</u>



Løbe nr.	matr. nr.	Fredet grønt m <sup>2</sup>	areal blått m <sup>2</sup>	Lodsejer	Erstatning kr.	
				transport	270	
Vester Svenstrup by						
2.	4i	12230	450	Oluf Christensen Kaustrup, V. Svenstrup	200	
	2a	19030		A. P. Andersen, V. Svenstrup	300	
Vester Svenstrup by						
3.	37a		6200	Staten, Landbrugsministeriet (Statens Jordlovsudvalg)	0	
Vester Svenstrup by						
4.	32b	7140		Staten, Landbrugsministeriet (Domøkonomkontoret)	0	
	20c	2130				
	24d	4500				
	33b	4640				
	26c	1900				
	25c	1540				
	23c	160				(erstatning frafaldet)
	27d	<u>770</u>				
		22780				
Vester Svenstrup by						
5.	16g	16350		Staten	0	
	37b	13350		(erstatning frafaldet)		
	18h	1900				
	19c	<u>4280</u>				
		35880				
Vester Svenstrup by						
6.	16r		7090	Indre Missions Kredsforbund og Det Danske Missionssselskabs Kredsforbund i Han Herreder	1200	
8.	Slettegaard lg		<u>33000</u>			
			40090	transport	1970	

Løbe nr.	matr. nr.	Fredet grønt m <sup>2</sup>	areal blåt m <sup>2</sup>	Lodsejer	Erstatning kr.
				transport	1970
Vester Svenstrup by					
7.	16i		10242	Direktør L. Elsass, Hådhuspladsen, København	0
	18a		9493		
	18k		<u>27360</u>		
			47095		
Vester Svenstrup by					
9.	2b	23900		Jenny Kragh Olsen Slettestrand pr. Fjerritslev	600
	2i	2495			
Liengaard					
	lø	4054			
Slettegård					
	lm	<u>8950</u>			
		39399			
Vester Svenstrup by					
10.	7e	7775	700	P. Støvring Simoni Petersen, Slettestrand pr. Fjerritslev	200
Vester Svenstrup by					
11.	9f	13440		Lars Moustsen Olesen V. Svenstrup pr. Fjerritslev	700
	5a	23800	2000		
Liengård					
	lu	<u>3940</u>			
		41180	2000		
V. Svenstrup by					
12.	6a	22500		Thomas Chr. Pedersen V. Svenstrup pr. Fjerritslev	2500
	3a	<u>29900</u>	43300		
		52400	43300		
Vester Svenstrup by					
12a.	3l		4157	grosserer Bent Galatius	200
				transport	6170

Løbe nr.	matr. nr.	Fredeet grønt m <sup>2</sup>	areal blåt m <sup>2</sup>	Lodsejer	Erstatning kr.
				transport	6170
	Vester Svenstrup by				
13.	3d		40440	Carl Gunnar Cortsen	2000
	11f	8274		V. Svenstrup pr.	
	8k	10125		Fjerritslev	
	Liengård				
	1f	<u>3987</u>		Af dette beløb udbe-	
		22386	40440	tales 500 kr. til stats-	
				kassen som afdrag på det	
				den 12. februar 1954 lyste	
				pantebrev samt 500 kr.	
				til A/S Fjerritslev Bank	
				på det den 7. juni 1947	
				lyste pantebrev.	
	Vester Svenstrup by				
14.	23a	5250	8500	Olaf Christ <sup>m</sup> sen Kau-	500
	Liengård				
	1t	<u>3940</u>		strup. V. Svenstrup	
		9190	8500	pr. Fjerritslev	
	Vester Svenstrup by				
15.	16p	21750	700	Anton Bertelsen	500
	Liengård				
	1g	4047		V. Svenstrup pr.	
	1h	4011		Fjerritslev	
	1i	<u>3976</u>			
		33784	700		
	Vester Svenstrup by				
16.	3b		13100	Jens Marinus Korsgaard	850
	Liengård				
	1aa	21222		V. Svenstrup pr.	
				Fjerritslev	
	Vester Svenstrup by				
17.	2e	8178		Chr. Andreas Godiksen	350
	2d	7502		V. Svenstrup pr.	
	2c	<u>6696</u>		Fjerritslev	
		22376			
				transport	10370

Løbe nr.	matr. nr.	Fredet grønt m <sup>2</sup>	areal blått m <sup>2</sup>	Lodsejer	Erstatning kr.
					transport 10370
Vester Svenstrup by					
18.	2f	8006		Niels Holger Cortsen	1000
	2g	8170		V. Svenstrup pr.	
	2h	7480		Fjerritslev	
	11a	22550	5250		
	12a	<u>5450</u>	<u>600</u>		
		51656	5850		
Vester Svenstrup by					
19.	7a	16350	650	Anders og Herbert Mogensens, V. Svenstrup pr. Fjerritslev	250
Vester Svenstrup by					
20.	7i	7861	350	Anna Foldager	200
Liengård					
	1q	<u>3940</u>		V. Svenstrup pr. Fjerritslev	
		11801	350		
Vester Svenstrup by					
21.	10a	61400	2600	Niels Haugaard	1000
				V. Svenstrup pr. Fjerritslev	
Vester Svenstrup by					
22.	8n	32415		Berthel Chr. Berthelsen	550
Liengård					
	1y	<u>3897</u>		V. Svenstrup pr. Fjerritslev	
		36312			
Vester Svenstrup by					
23.	9a	45500	3800	Henning Vinther	1000
	8a	<u>          </u>	<u>3420</u>	V. Svenstrup pr. Fjerritslev.	
		45500	7220		
Af dette beløb udbetales 500 kr. til fhv. gårdejer Hans P. Mortensen, Ø. Svenstrup pr. Skovsgaard, som afdrag på det den 24/11 1952 lyste pantebrev.					
				transport	<u>14370</u>

Løbe nr.	matr. nr.	Fredet grønt m <sup>2</sup>	areal blått m <sup>2</sup>	Lodsejer	Erstatning kr.
				transport	14370
Vester Svenstrup by.					
24.	14d	28260	1000	Carlo Emil Christensen	800
(26)	15f	<u>18650</u>	<u>1540</u>	V. Svenstrup pr. Fjerritslev.	
		46910	2540	Af dette beløb udbetales 500 kr. til A/S Fjerritslev Bank som afdrag på det den 17/4 1951 lyste pantebrev.	
Vester Svenstrup by.					
25.	15a	28650	3700	Martin Ingemann Bruun Olesen, V. Svenstrup pr. Fjerritslev	570
Vester Svenstrup by.					
27.	13a	24250	3300	Chr. Mikkelsen Pedersen V. Svenstrup pr. Fjerritslev	500
Vester Svenstrup by.					
28.	20a	18250	12300	Anthon Christensen V. Svenstrup pr. Fjerritslev	770
Vester Svenstrup by.					
29.	26a		5250	Søren Chr. Sørensen V. Svenstrup pr. Fjerritslev	300
	Liengård				
		1d	<u>4527</u>		
			4527		
			5250		
Vester Svenstrup by.					
30.	21		9000	Johan Fr. Bertelsen V. Svenstrup pr. Fjerritslev	600
	Liengård				
		1c	13357		
Vester Svenstrup by.					
31.	36b	14900		Aage Jacobsen, Randers	200
				transport	18110

Løbe nr.	matr. nr.	Fredet grønt m <sup>2</sup>	areal blåt m <sup>2</sup>	Lodsejer	Erstatning kr.
				transport	18110
	Vester Svenstrup by.				
32.	36c	3450		L.L. Jørgensen, Normasvej 15, Valby	100
	Lerup sogns klitter.				
33.	1b	35920		Jens og Thorvald Kron- borg, Nr. Thorup pr. Fjerritslev	500
	Lerup sogns klitter.				
34.	1c	70500		Harald Hamann, Tranum pr. Brovst	1000
	Lerup sogns klitter.				
35.	3u	480		Peder Chr. Christen- sens enke, Gertrud Christensen, Underlien pr. Brovst.	3300
	Lerup Prestegård				
	1c	<u>213000</u>			
		219430			
	(Jfr. Klitparabelen nr. 5)				
	Lerup Prestegård.				
36.	1d	23100		Holm Eskild Nielsen	500
	1bf	4598		Underlien pr. Brovst	
	1be	<u>4476</u>			
		32174			
	(Jfr. Klitparabelen nr. 11)				
	Lerup Prestegård.				
37.	lav	13649		Jacob Marius Nørgaard	250
	lay	1832		Underlien pr. Brovst	
	lax	<u>2092</u>			
		17573			
	(Jfr. Klitparabelen nr. 9)				
				transport	23760

Løbe nr.	matr. nr.	Fredet grønt m <sup>2</sup>	areal blått m <sup>2</sup>	Lodsejer	Erstatning kr.
				transport	23760
Lerup Præstegård.					
38.	1e	171400		Frøde Jensen, Underlien	3800
	1g		24280	pr. Brovst.	
Klitten, Nr. Bratbjerg					
	6a	<u>18298</u>		Uanset, at der i ejendommen er givet pant til Statskassen for et bygningsistandsættelseslån iflg. pantebrev, lyst 28/11 1952, vil hele erstatningen kunne udbetales til ejeren, idet bygningerne ikke berøres af fredningen.	
		189698	24280		
(Jfr. Klitparabelen nr. 18)					
39.	1u	3511		Helmer Ottesen Nielsen	200
				Underlien pr. Brovst	
Lerup Præstegård.					
40.	1b	60400	32000	Sigvard Nielsen	8000
	1f	12100	97100	Lerup pr. Skovsgård	
	1t	5977			
	1s	3948			
	1r	4086		Beløbet må ikke udbetales uden samtykke fra panthaveren ifølge pantebrev, lyst 22/1 1946, Jydsk Landkreditforening, Viborg.	
	1q	4184			
	1p	4326			
	1ad	2025			
	1ae	1962			
	1af	3810			
	1ag	3783			
	1ah	3574			
	1ai	3483			
	1ak	3491			
	1al	3326			
	1am	3164			
	1an	3223			
	1bv		<u>39270</u>		
		126862	168370		
				transport	35760

Løbe nr.	matr. nr.	Fredet grønt m <sup>2</sup>	areal blått m <sup>2</sup>	Lodsejer	Erstatning kr.
					transport 35760
Lerup Præstegård.					
41.	lat (Fosdalen)			i det omfang, den oprindelig er fredet	Statens Klitvesen 0
Lerup Præstegård.					
42.	lv	2443		Jens Peter Jespersen Nr. Thorup pr. Fjerritslev	200
Lerup Præstegård.					
43.	lx	2459		Peter Andreas Nielsen	2000
	Klitten, Nr. Bratbjerg 25b	34500		Underlien pr. Brovst	
Ejstrup by.					
	li		38246		
		36959	38246		
Lerup Præstegård.					
44.	ly	2467		Konrad Konradsen	5500
	laz	8164		Underlien pr. Brovst	
Liengård.					
	5b	27050		Af dette beløb må 3000 kr. ikke udbetales uden samtykke fra panthaver ifl. pantebrev, lyst 12/5 1951, fhv. gårdejer Chr. Nielsen, Underlien, nu dennes dødsbo. Uanset, at der i ejendommen er givet pant til Statskassen for et bygningsstandsættelseslån ifl. pantebrev, lyst 25/6 1954, vil der ikke af denne grund være at tage forbehold om udbetaling af erstatningen, idet bygningerne ikke berøres af fredningen.	
	5h	11820			
Klitten, Nr. Bratbjerg					
	24a	43000			
	27a	30700			
	27b	37500			
Ejstrup by.					
	le		78406		
		160701	78406		
Lerup Præstegård.					
44a	lao	3140		Niels Hansen Nielsen	200
	lap	<u>3318</u>		Underlien pr. Brovst	
		6458			
				transport	<u>43660</u>



Løbe nr.	matr. nr.	Fredet grønt m <sup>2</sup>	areal blåt m <sup>2</sup>	Lodsejer	Erstatning kr.
				transport	43660
Lerup Præstegård.					
45.	1z	4956		Kasmus K. Rasmussen,	4000
				Underlien pr. Brovst	
	5a	139000	26000	Af dette beløb udbetales	
				2000 kr. til fhv. husejer	
				Kresten Rasmussen, Underlien,	
				som afdrag på det den 5/12	
				1950 lyste pantebrev.	
	2h		<u>20710</u>		
		143956	46710		
Lerup Præstegård.					
46.	1ø	2490		Simon Peter Otheniel	200
				Christensen, Tranum Klit	
				pr. Brovst	
Lerup Præstegård.					
47.	1aa	2498		Elias Høgh, Telling	200
				pr. Skovsgaard	
Lerup Præstegård.					
48.	1ab	2506		Martin Peder Pedersen,	200
				Telling pr. Skovsgaard	
Lerup Præstegård.					
49.	1ac	2514		Jens Chr. Johansen	200
				Telling pr. Skovsgaard	
Lerup Præstegård.					
50.	1bu	20130		Sigvard Christensen,	300
				Lerup pr. Skovsgaard	
Lerup Præstegård.					
51.	1aø		23940	Jens Kr. Nygaard	2000
	1as	5745		Lerup pr. Skovsgaard	
	1bb	4370			
	1aæ	<u>19639</u>	<u>5200</u>		
		53694	29140		
				transport	<u>50760</u>

Løbe nr.	matr. nr.	Fredet grønt m <sup>2</sup>	areal blått m <sup>2</sup>	Lodsejer	Erstatning kr.
					transport 50760
	Lerup Præstegård.				
52.	1a <sub>q</sub>	12175		Henry Jensen Lerup pr. Skovsgaard	200
	Lerup Præstegård.				
53.	1a <sub>r</sub>	4791		Karl Nørgaard,	200
	1b <sub>g</sub>	<u>5512</u>		Tranum Klit pr. Brovst	
		10303			
	Lerup Præstegård.				
54.	1b <sub>m</sub>	4200	11560	Jens Magnus Pedersen, Fosdalen pr. Skovsgaard	525
	Lerup Præstegård.				
55.	1b <sub>o</sub>	5750	14300	Peder Brandt Rasmussen, Lerup pr. Skovsgaard	650
	Lerup Præstegård.				
56.	1b <sub>p</sub>	4850	15000	Thorvald Kronborg Lerup pr. Skovsgaard	675
	Liengård.				
56a	1e	3987		Niels Dalsgaard Lysgaard	250
	4a	<u>13300</u>		Lerup pr. Skovsgaard	
		17287			
	Liengård.				
57.	5e	5969		Søren Charles Nielsen	3850
	5d	5075		Lildal pr. Skovsgaard	
	5c	6375			
	5a		<u>90300</u>		
		17419	90300		
	Liengård.				
58.	5f	15766		Carl Alfred Christensen Bækken pr. Brovst	250
					transport <u>57360</u>

Løbe nr.	matr. nr.	Fredet grønt m <sup>2</sup>	areal blått m <sup>2</sup>	Lodsejer	Erstatning kr.
					transport 57360
	Liengård.				
59.	1k	3976		Petra Jeppesen,	1300
	<u>1l</u>	3976		V. Svenstrup pr.	
	1m	<u>3984</u>		Fjerritslev	
		11936			
	Vester Svenstrup by.				
	18b		28400		
	Liengård.				
60.	1n	5910		Sivert Chr. Jensen,	200
				V. Svenstrup pr.	
				Fjerritslev	
	Liengård.				
61.	<u>1o</u>	4200		Henry Alexander Frede-	200
				riksen, Møgelvald pr.	
				Skovsgaard	
	Liengård.				
62.	1p	19701		Niels Chr. Poulsen,	350
	2b	<u>2857</u>		Lerup pr. Skovsgaard	
		22558			
	Liengård.				
63.	1æ	3995		Anders Chr. Peter Larsen,	200
				V. Svenstrup pr. Fjerrits-	
				lev	
	Liengård.				
64.	1z	3948		Jens Peter Fjordbaks enke,	200
				Anine Fjordbak, Hjortdal,	
				V. Svenstrup pr. Fjerrits-	
				lev	
					transport 59810

Løbe nr.	matr. nr.	Fredet grønt m <sup>2</sup>	areal blått m <sup>2</sup>	Lodsejer	Erstatning kr.
				transport	59810
Liengård.					
65.	1s	3940		Otto Fjordbak, V. Svenstrup pr. Fjerritslev	200
Liengård.					
66.	1r	3940		Anna Bjerregaard, Slettestrand pr. Fjerritslev	200
Liengård.					
67.	2i	3314		Christoffer Peter Larsen	3650
	2a	<u>9000</u>	<u>87200</u>	Østerlien pr. Skovsgaard	
		12314	87200		
Liengård.					
68.	2h	3302		Malgaard Christensen	200
	2g	<u>3873</u>		Møgelvald pr. Skovsgaard	
		7175			
Liengård.					
69.	2f	3538		Niels Jensen Rood,	200
	2d	<u>1675</u>		Stagsted pr. Skovsgaard	
		5213			
Liengård.					
70.	2e	2341		Anders Peter Kold, Telling pr. Skovsgaard	200
Liengård.					
71.	2c	1651		Hejne Kaj Jensen, Lerup pr. Skovsgaard	200
Liengård.					
72.	2n	8920		Carl Marinus Jensen,	7500
	2m	3940		Vesterlien pr. Skovsgaard	
	<u>2l</u>	2860		Beløbet må ikke udbetales	
	2k	2860		uden samtykke fra panthave-	
	1a		<u>181200</u>	ren ifølge pantebrev, lyst	
		18580	181200	22. sept. 1917, A/S Fjerritslev Bank	
				transport	72160

Løbe nr.	matr. nr.	Fredet grønt m <sup>2</sup>	areal blåt m <sup>2</sup>	Lodsejer	Erstatning kr.
				transport	72160
Liengård.					
73.	2p	1970		Anders Chr. Larsens enke Stagsted pr. Skovsgaard	200
Liengård.					
74.	2q	1970		Holger Pedersen Møgelvald pr. Skovsgaard	200
Liengård.					
75.	2r	1970		Anders Peter Sigaard, Møgelvald pr. Skovsgaard	200
Liengård.					
76.	2s	1970		Jens Peter Christensen Paarup pr. Skovsgaard	200
Liengård.					
77.	1b	20400		Peder Chr. Gerhardt Pe- dersen, Fosdalen pr. Skovsgaard	800
Klitten, Nr. Bratbjerg					
78.	5c	27640		John Chr. Jensen Underlien pr. Brovst	400
Ejstrup by.					
79.	1o, 1p, 2i 3m, 4s, 4t		230500	Direktor F. C. Winther, Ejstrup pr. Brovst	4610
Ejstrup by.					
81.	3l		45583	Olav Godiksen Ø. Svenstrup pr. Skovsgaard	1500
Ejstrup by.					
82.	2n		61210	Johannes Jensen, Underlien pr. Brovst	2000
				transport	82270

Løbe nr.	matr. nr.	Fredet grønt m <sup>2</sup>	areal blå m <sup>2</sup>	Lodsejer	Erstatning kr.
				transport	82270
	Klitten, Nr. Bratbjerg				
83.	26c	46300		Albert Chr. Christensen, Tranum pr. Brovst	700
	Klitten, Nr. Bratbjerg				
84.	26b	50700		Anders Chr. Poulsen, Tranum Klit pr. Brovst	750
	Liengård				
85.	1x	2837		Peter Christensen Høg, V. Svenstrup pr. Fjer- ritslev	200

-----  
 "K L I T P A R A B L E N"  
 -----

Lerup sogns klitter.

5.	3u	82750	Peder Chr. Christensens	4200
	3ap	92814	enke, Gertrud Christen-	
	3av	7310	sen, Underlien pr. Brovst	
	3ø	1650		
	3ad	9720		
	3æ	10830	Erstatningen må ikke udbe-	
	3å	13050	tales uden samtykke fra	
	3y	14680	panthaver ifølge 2 pante-	
	3ai	15900	breve, lyst 5. august 1927	
	3z	14920	og 9. juni 1948, Jydsk	
			Landkreditforening, Viborg	

Lerup Præstegaard

lc                    15700  
279324

Lerup sogns klitter

9.	3m	36700	Jacob Marius Nørgaard, Underlien pr. Brovst	550
			transport	<u>88670</u>

Løbe nr.	matr. nr.	Fredet grønt m <sup>2</sup>	areal blått m <sup>2</sup>	Lodsejer	Erstatning kr.
				transport	88670
	Lerup sogns klitter.				
10.	3as		3920	Frøde Jensen, Underlien pr. Brovst	50
	Lerup sogns klitter				
11.	3aq		15930	Holm Eskild Nielsen, Underlien pr. Brovst	500
	Lerup Præstegaard				
	1d		<u>13180</u> 29110		
					<u>ialt</u> ..... <u>89220</u>

tilligmed renter heraf 5% p.a. fra kendelsens dato, indtil betaling sker.

De erstatningsbeløb, der vil være at udrede, udgør herefter 89220 kr. og det samlede areal, der omfattes af fredningen, udgør 3852237 m<sup>2</sup> eller 385,2237 ha.

Da gennemførelsen af denne fredning findes at være en sag af stor betydning for hele landet, vil de fastsatte erstatninger med renter være at udrede med 2/3 af statskassen og 1/3 af Hjørring amtsfond og Thisted amtsfond efter indenrigsministeriets nærmere bestemmelse om fordelingen af denne trediedel."

Konklusionen er sålydende:

"Den del af matr. nr. 6f Vester Svenstrup by, 1v Liengård, 4i, 2a, 37a, 32b, 20c, 24d, 33b, 26c, 25c, 23c, 27d, 16q, 37b, 18h, 19c, 16r Vester Svenstrup by, 1g Slettegaard, 16i, 18a, 13k, 2b, 2i Vester Svenstrup by, 1ø Liengård, 1m Slettegaard, 7e, 9f, 5a Vester Svenstrup by, 1u Liengård, 6a, 3a, 31, 3d, 11f, 8k Vester Svenstrup by, 1f Liengård, 23a Vester Svenstrup by, 1t Liengård, 16p Vester Svenstrup by, 1g, 1h, 1i Liengård, 3b Vester Svenstrup by, 1aa Liengård, 2e, 2d, 2c, 2f, 2g, 2h, 11a, 12a, 7a, 7i Vester Svenstrup by, 1q Liengård, 10a, 8m Vester Svenstrup by, 1y Liengård, 9a, 8n, 14d, 15f, 15a, 13a, 20a, 26a Vester Svenstrup by, 1d Liengård, 21 Vester Svenstrup by, 1c Liengård, 36b, 36c Vester Svenstrup by, 1b, 1c, 3u Lerup sogns

lay

klitter, 1c, 1d, 1bf, 1bo, 1av, /1ax, 1e, 1g Lerup Præstegaard, 6a Klitten, Nr. Bratbjerg, 1u, 1b, 1f, 1t, 1s, 1r, 1q, 1p, 1ad, 1ae, 1af, 1ag, 1ah, 1ai, 1ak, 1al, 1am, 1an, 1bv, 1at, 1v, 1x Lerup Præstegaard, 25b Klitten, Nr. Bratbjerg, 1i Ejstrup by, 1y, 1az Lerup Præstegaard, 5b, 5h Liengård, 24a, 27a, 27b Klitten, Nr. Bratbjerg, 1e Ejstrup by, 1ac, 1ap, 1z Lerup Præstegaard, 5a Klitten, Nr. Bratbjerg, 2h Ejstrup by, 1ø, 1aa, 1ab, 1ac, 1bu, 1az, 1as, 1bb, 1ax, 1aq, 1ar, 1bg, 1bm, 1be, 1bp Lerup Præstegaard, 1e, 4a, 5e, 5d, 5c, 5a, 5f, 1k, 1l, 1m Liengård, 18b Vester Svenstrup by, 1n, 1o, 1p, 2b, 1x, 1z, 1s, 1r, 2i, 2a, 2h, 2g, 2f, 2d, 2e, 2c, 2n, 2m, 2l, 2k, 1a, 2p, 2q, 2r, 2s, 1b Liengård, 5c Klitten, Nr. Bratbjerg, 1o, 1p, 2i, 3m, 4s, 4t, 3l, 2n Ejstrup by, 26c, 26b Klitten, Nr. Bratbjerg, 1x Liengård, 3u, 3ap, 3av, 3ø, 3ad, 3æ, 3x, 3y, 3ai, 3z Lerup sogns klitter, 1c Lerup Præstegaard, 3m, 3as, 3aq Lerup sogns klitter, 1d Lerup Præstegaard, der tilhører ovennævnte ejere, og som er beliggende på og omkring Lien, alt således som angivet på det under sagen fremlagte kort, hvor de fredede arealer er angivet med en blå eller en grøn skygget linie, bør fredes som foran nærmere bestemt.

Påtaleret har fredningsnævnet for Hjørring amtsrådskreds og Danmarks naturfredningsforening, hver for sig eller i forening. I erstatning for fredningen betales som ovenfor nærmere specificeret 89220 kr., alt med renter 5% p.a. fra den 1. marts 1955, til betaling sker. Erstatningen udredes med 2/3 af statskassen og 1/3 af Hjørring og Thisted amtsfond efter indenrigsministeriets nærmere bestemmelse om fordelingen af denne trediedel."

Kendelsen er forelagt overfredningsnævnet i medfør af naturfredningslovens § 19, stk. 3, hvorhos den er indanket af de fleste ejere. Nedenfor under fortegnelsen over ejere og de erstatningsbeløb, som skal udbetales, er det angivet, hvilke ejere der har påanket kendelsen. Erstatningen er for disse ejeres vedkommende fastsat ved taksation.

ad lb. nr. 1, matr. nr. 6f af Vester Svenstrup by, matr. nr. 1v af Liengård, ifølge kendelsen tilhørende Thomas Chr. Petersen, bemærkes, at matr. nr. 1v af Liengård ifølge tingbogsattest af 1. juni 1955 tilhører Søren Lassen Hansen.

ad lb. nr. 3, matr. nr. 37a af Vester Svenstrup by, der ifølge kendelsen tilhører staten, bemærkes, at ejendommen ifølge oplysning fra tinglysningskontoret er inddraget under matr. nr. 18b smstds.,



som ifølge kendelsen tilhører Petra Jeppesen (lb. nr. 59).  
ad lb. nr. 4, matr. nr. 32b, 20c, 24d, 33b, 26c, 25c, 23c og 27d, alle af Vester Svenstrup by, ifølge kendelsen tilhørende staten, bemærkes, at matr. nr. 23c og 27d ifølge det til kendelsen hørende kort ikke omfattes af fredningen.

ad lb. nr. 18, matr. nr. 2f, 2g, 2h, 11a og 12a, alle af Vester Svenstrup, ifølge kendelsen tilhørende Niels Holger Cortsen, bemærkes, at matr. nr. 12a ifølge skrivelse af 28. februar 1955 fra landinspektør Hvims, Ålborg, er sammenlagt med matr. nr. 11a.

ad lb. nr. 19, matr. nr. 7a af Vester Svenstrup, som ifølge kendelsen tilhører Anders og Herbert Mogensen, bemærkes, at ifølge tingbogsattest af 1. juni 1955 er Herbert Leonhardt Mogensen alene ejer af nævnte matr. nr. 7a.

ad lb. nr. 22, matr. nr. 8n af Vester Svenstrup og 1y af Liengaard, ifølge kendelsen tilhørende Berthel Chr. Berthelsen, bemærkes, at matr. nr. 8n er en fejlskrivning for 8m, jfr. kendelsens konklusion.

ad lb. nr. 23, matr. nr. 9a af Vester Svenstrup og 8a smstds., ifølge kendelsen tilhørende Henning Vinther, bemærkes, at matr. nr. 8a ikke ifølge tingbogsattest af 24. februar 1955 tilhører Henning Vinther og ikke er optaget i kendelsens konklusion. Henning Vinther ejer derimod den i henhold til konklusionen af fredningen omfattede ejendom matr. nr. 8n smstds.

ad lb. nr. 25, matr. nr. 15a af Vester Svenstrup, tilhørende Martin Ingemann Bruun, bemærkes, at der i henhold til fredningsnævnets skrivelse af 1. juni 1955 under dette lb. nr. vil være at optage matr. nr. 1d af Lerup sogns klitter med fredet grønt areal 58800 m<sup>2</sup>, således at erstatningsbeløbet formentlig bør ændres fra 570 kr. til 1450 kr.

ad lb. nr. 39, matr. nr. 1u, tilhørende Helmer Ottesen Nielsen, bemærkes, at ejerlavsbetegnelsen, Lerup præstegaard, kun er anført i kendelsens konklusion.

ad lb. nr. 58, matr. nr. 5f af Liengaard, tilhørende Carl Alfred Christensen, bemærkes, at denne i henhold til tingbogsattest af 1. juni 1955 tillige ejer matr. nr. 2i af Liengaard, som i kendelsen er anført under lb. nr. 67.

ad lb. nr. 59, matr. nr. 1k, 1l, 1m af Liengaard og 18b af Vester Svenstrup, tilhørende Petra Jeppesen, bemærkes, at den under matr. nr. 18b af Vester Svenstrup angivne arealstørrelse

28400 m<sup>2</sup> i henhold til fredningsnævnets skrivelse af 1. juni 1955 vil være at ændre til 1150 m<sup>2</sup>, og at erstatningsbeløbet 1300 kr. formentlig bør nedsættes til 250 kr. Se iøvrigt det ad lb. nr. 3 anførte.

ad lb. nr. 67, matr. nr. 2i, 2a af Liengaard, ifølge kendelsen tilhørende Christoffer Peter Larsen, bemærkes, at matr. nr. 2i af Liengaard i henhold til tingbogsattest af 1. juni 1955 tilhører Carl Alfred Christensen (lb. nr. 58), og at matr. nr. 2a af Liengaard i henhold til tingbogsattest af samme dato tilhører Sigurd Kristoffer Larsen.

Overfredningsnævnet har den 6. og 7. juli 1955 besigtiget de pågældende arealer og forhandlet med de ankende og andre i sagen interesserede.

Overfredningsnævnet har herefter besluttet at lade "Klitparablen" udgå af fredningen. Det bemærkes, at de under dette areal anførte ejere lb. nr. 5, jfr. 35, 9, jfr. 38, og 11, jfr. 36, havde påanket kendelsen.

Man har endvidere besluttet at foretage følgende ændringer i kendelsen:

Vedrørende arealerne indenfor den blå skygge.

ad pkt. 1) Gravning af grus og mergel skal være tilladt også udenfor igangværende grusgrave og mergellejer.

Ejerne skal have ret til at anlægge nye veje og stier, når det sker under iagttagelse af forbudet mod afgravning og påfyldning.

Servitutten vedr. vejanlæg skal ikke være til hinder for, at ejeren under lb. nr. 12, Thomas Chr. Pedersen i overensstemmelse med et under overfredningsnævnets besigtigelse udtalt ønske anlægger en vej til eget brug på skråningen for derfra bedre at få adgang til det lave areal.

ad pkt. 3) Dette punkt erstattes med følgende:

Af hensyn til de store naturvidenskabeligt meget interessante veldområder i dalene og langs skråntfoden syd for en markvej på strækningen fra Fosdalen til og med Dybdal må der ikke foretages dræning eller grøftning, herunder uddybning af eksisterende grøfter, lægges rørledninger eller graves brønde, som kan medføre hel eller delvis udtørring af kilder eller veld. Dette forbud mod dræning m.v. gælder for de dele af matr. nr. 5a, 1a og 2a Liengaard, Lerup sogn, samt matr. nr. 1bm, 1bo, 1bp, 1aø og 1aø Lerup Præstegaard, Lerup sogn, som er beliggende imellem den på

det kendelsen vedhæftede kort viste overkant af skrånt og markvejen. Fornydelse af eksisterende drænledninger er tilladt.  
ad pkt. 5) Fredningsnævnet skal ikke kunne give almenheden ret til ophold udenfor veje og stier. Ved stier forstås gangstier og ikke tillige dyreveksler.

Forsåvidt angår det ejeren under lb. nr. 67, Sigurd Kristoffer Larsen, tilhørende areal bestemmes, at ejeren, såfremt færdselsadgangen skulle vise sig at medføre tab i hans udbytte af nøddeplukning, vil kunne rette henvendelse til fredningsnævnet om nedlæggelse af forbud i medfør af servituttens pkt. 5.

Vedrørende arealerne indenfor den grønne skygge.

Bestemmelsen om, at ingen bygninger må anbringes skråntfoden nærmere end 50 m, bortfalder.

Kendelsens bestemmelser om plantning af læhegn i retningen nærmest nord-syd bibeholdes, men det skal derhos være tilladt at plante andre læhegn, dog kun pilehegn. Disse andre læhegn samt allerede eksisterende læhegn, der ikke går i nævnte retning, skal af fredningsnævnet kunne forlanges nedskåret, såfremt de efter nævnets skøn væsentlig hindrer udsigten til skrånterne.

Kendelsens bestemmelser skal ikke være til hinder for anlæg af ærredamme udenfor det ovenfor ad pkt. 3 nævnte veldområde.

Under besigtigelsen blev det tilkendegivet ejeren af matr. nr. 36b af Vester Svendstrup, Aage Jacobsen (lb. nr. 31), at kendelsen ikke vil være til hinder for, at han erstatter en veranda af træ med en murstensveranda.

Da overfredningsnævnet ikke kunne opnå nogen mindelig overenskomst med de ankende om erstatningsspørgsmålet, har man i henhold til naturfredningslovens § 20 forelagt taksationskommissionen dette spørgsmål med anmodning om, at erstatningerne fastsættes på grundlag af kendelsens bestemmelser med de af det foranstående følgende ændringer.

Kommissionen har ved taksationsforretninger den 3., 4. og 5. november 1955 fastsat erstatningen til de ejere, som har anket, se nedenstående fortegnelse, og til erstatningsfastsættelsen knyttet følgende bemærkninger:

lb. nr. 45, matr. nr. 5a af Klitten, Nr. Bratbjerg, matr. nr. 2h af Ejstrup by, Tranum sogn, matr. nr. 1z af Lerup Præstegaard, Lerup sogn.

Det i fredningsnævnets kendelse angivne areal for "blå" fred-

ning på matr. nr. 5a er fejlagtigt anført til 26000 m<sup>2</sup>, men det skal i henhold til den af landinspektør Hvims udarbejdede arealberegning kun være 2600 m<sup>2</sup>.

Det er ved taksationen forudsat, at det eksisterende læhegn af høje graner ikke vil blive forlangt nedskåret. Denne forudsætning kan overfredningsnævnet tiltræde.

lb. nr. 81, matr. nr. 31 af Ejstrup by, Tranum sogn. Det er ved taksationen forudsat, at ejeren må udføre fornødent vej anlæg til udnyttelse af grusgrav. Denne forudsætning kan overfredningsnævnet tiltræde.

lb. nr. 54, matr. nr. 1bm af Lerup Præstegaard.

Evald Christensen, Fosdalen pr. Skovsgaard, mødte og oplyste, at han har overtaget ejendommen, og at det står anført i skødet, at han skal have erstatningen for fredningen.

lb. nr. 67, matr. nr. 2a af Liengaard.

Ejeren, Sigurd Kristoffer Larsen, mødte og oplyste, at Christoffer Peter Larsen, som var hans fader, er død, og at erstatningen skal tilfalde Sigurd Kristoffer Larsen.

lb. nr. 59, matr. nr. 11, 1m, 1k af Liengaard og matr. nr. 18b af Vester Svenstrup by, Hjortdal sogn.

Det i fredningsnævnets kendelse anførte areal for "blå" fredning på matr. nr. 18b skal rettes til 1150 m<sup>2</sup>.

lb. nr. 1, matr. nr. 1v af Liengaard.

Thomas Chr. Pedersen mødte og erklærede, at Søren Lassen Hansen ejer ejendommen og skal have erstatningen.

lb. nr. 12, matr. nr. 7a af Vester Svenstrup.

Ejeren, Herbert Leonhardt Mogensen, mødte og oplyste, at han alene ejer ejendommen og skal have erstatningen. Anders Mogensen var ikke mødt.

lb. nr. 13, matr. nr. 3d, 11f, 8k af Vester Svenstrup og matr. nr. 1f af Liengaard.

Den nye ejer, Magnus Mogensen, Vester Svenstrup, mødte og erklærede, at det måtte bero på en fejltagelse, at han ikke var nævnt i overfredningsnævnets fortegnelse over lodsejere, som ønskede at appellere, idet han var underskriver på en ankeskrivelse til overfredningsnævnet.

Da overfredningsnævnet iøvrigt kan tiltræde den i kendelsen anførte begrundelse for fredningen, vil kendelsen være at stadfæste med de af det foranstående følgende ændringer. Et kort nr.

Hj. 108 visende de fredede arealer er vedhæftet nærværende kendelse.

T h i b e s t e m m e s :

Den af fredningsnævnet for Hjørring amtsrådskreds den 1. marts 1955 afsagte kendelse vedrørende fredning af arealer ved Tranum Klit m.v. i Tranum, Lerup og Hjortdal sogne stadfæstes med de af det foranstående følgende ændringer og således, at der tillige tillægges fredningsnævnet for Thisted amt påtaleret.

I erstatning udbetales følgende beløb:

lb. nr. 1)	Thomas Chr. Pedersen, Vester Svenstrup pr.	Fjerritslev	300 kr.	anke
	Søren Lassen Hansen, do		200 "	
" " 2 og 14)	Oluf Christensen Kanstrup, V. Svenstrup		700 "	anke
	A. P. Andersen, V. Svenstrup		300 "	anke
" " 6)	Indre Missions Kredsforbund og Det Danske Missionsselskabs Kredsforbund i Han Herreder		1200 "	
" " 9)	Jenny Kragh Olsen, Slettestrand pr.	Fjerritslev	600 "	
" " 10)	P. Støvring Simoni Petersen, Slettestrand pr. Fjerritslev		200 "	
" " 11)	Lars Moustsen Olesen, V. Svenstrup pr. Fjerritslev		700 "	anke
" " 12)	Thomas Chr. Pedersen, V. Svenstrup pr. Fjerritslev		3500	anke
" " 12a)	Bent Galatius, Willemoesgade 18, Kbh.Ø.		200	
" " 13)	Magnus Mogensen, V. Svenstrup pr. Fjerritslev		2700	anke
	Af dette beløb udbetales 500 kr. til statskassen som afdrag på det den 12. februar 1954 lyste pantebrev samt 500 kr. til A/S Fjerritslev Bank på det den 7. juni 1947 lyste pantebrev.			
" " 15)	Anton Bertelsen, V. Svenstrup pr. Fjerritslev		500	
" " 16)	Jens Marinus Korsgaard, V. Svenstrup pr. Fjerritslev		1200	anke
" " 17)	Chr. Andreas Godiksen, V. Svenstrup pr. Fjerritslev		<u>350</u>	
	transport		12650 kr.	

transport 12650 kr.

lb. nr.	18)	Niels Holger Cortsen, V. Svenstrup pr. Fjerritslev	1000 "	
" "	19)	Herbert Mogensen, do.	250 "	anke
" "	20)	Anna Foldager, do.	200 "	
" "	21)	Niels Haugaard, do.	1000 "	anke
" "	22)	Berthel Chr. Berthelsen, do.	550 "	anke
" "	23)	Henning Vinther, do.	1000 "	anke
		Af dette beløb udbetales 500 kr. til fhv. gårdejer Hans P. Mortensen, Ø. Svenstrup pr. Skovsgaard, som afdrag på det den 24/11 1952 lyste pantebrev.		
" "	24 (26)	Carlo Emil Christensen, V. Svenstrup pr. Fjerritslev	800 "	
		Af dette beløb udbetales 500 kr. til A/S Fjerritslev Bank som afdrag på det den 17/4 1951 lyste pantebrev.		
" "	25)	Martin Ingemann Bruun Olesen, V. Sven- strup pr. Fjerritslev	2000 "	<i>anke</i>
" "	27)	Chr. Mikkelsen Pedersen, do.	500 "	anke
" "	28)	Anton Christensen, do.	900 "	anke
" "	29)	Søren Chr. Sørensen, do.	300 "	
" "	30)	Johan Fr. Bertelsen, do.	600 "	
" "	31)	Aage Jacobsen, Randers	200 "	
" "	32)	L.L. Jørgensen, Normasvej 15, Valby	100 "	
" "	33)	Jens og Thorvald Kronborg, Nr. Thorup pr. Fjerritslev	550 "	anke
" "	34)	Harald Hamann, Tranum pr. Brovst	1000 "	
" "	35)	Peder Chr. Christensens enke, Gertrud Christensen, Underlien pr. Brovst	3500 "	anke
		Beløbet må ikke udbetales uden sam- tykke fra pantehaveren ifølge 2 pan- tebreve, lyst 5/8 1927 og 9/6 1948, Jydsk Landkreditforening		
" "	36)	Holm Eskild Nielsen, Underlien pr. Brovst	600 "	anke
" "	37)	Jacob Marius Nørgaard, do.	250 "	anke
" "	38)	Frode Jensen, do.	3800 "	anke
" "	39)	Helmer Ottesen Nielsen, do.	200 "	anke
" "	40)	Sigvard Nielsen, Lerup pr. Skovsgaard	9000 "	anke
		Beløbet må ikke udbetales uden samtykke fra pantehaveren ifølge pantebrev, lyst 22/1 1946, Jydsk Landkreditforening, Viborg		

transport 40950 kr.

		transport	40950 kr.	
lb. nr. 42)	Jens Peter Jespersen, Nr. Thorup pr.			
	Fjerritslev	200 "		
" "	43) Peter Andreas Nielsen, Underlien pr.			
	Brovst	2000 "		anke
" "	44) Konrad Konradsen, do.	5500 "		anke
	Af dette beløb må 3000 kr. ikke udbetales uden samtykke fra panthaver iflg. pantebrev, lyst 12/5 1951, fhv. gårdejer Chr. Nielsen, Underlien, nu dennes dødsbo.			
" "	44a) Niels Hansen Nielsen, Underlien pr.			
	Brovst	200 "		
" "	45) Rasmus K. Rasmussen, do.	3100 "		anke
	Af dette beløb udbetales 2000 kr. til fhv. husejer Kresten Rasmussen, Underlien, som afdrag på det den 5/12 1950 lyste pantebrev			
" "	46) Simon Peter Otheniel Christensen, Tranum			
	Klit pr. Brovst	200 "		anke
" "	47) Elias Høgh, Telling pr. Skovsgaard	200 "		
" "	48) Martin Peder Pedersen, do.	200 "		anke
" "	49) Jens Chr. Johansen, do.	200 "		
" "	50) Sigvard Christensen, Lerup pr. Skovsgaard	400 "		anke
" "	51) Jens Kr. Nygaard, do.	2000 "		anke
" "	52) Henry Jensen, do.	200 "		anke
" "	53) Karl Nørgaard, Tranum Klit pr. Brovst	200 "		anke
" "	54) Evald Christensen, Fosdalen pr. Skovsgaard	550 "		anke
" "	55) Peder Brander Rasmussen, Lerup pr. Skovsgaard	700 "		anke
" "	56) Thorvald Kronborg, do.	700 "		anke
" "	56a) Niels Dalsgaard Lysgaard, do.	250 "		anke
" "	57) Søren Charles Nielsen, Lildal pr. Skovsgaard	4500 "		anke
" "	58) Carl Alfred Christensen, Bækken pr. Brovst	250 "		
" "	59) Petra Jeppesen, V. Svenstrup pr. Fjerritslev	250 "		
" "	60) Sivert Chr. Jensen, do.	<u>200 "</u>		
	transport	62950 kr.		

transport 62950 kr.

lb. nr. 61)	Henry Alexander Frederiksen, Møgelvald			
	pr. Skovsgaard	200	"	
" "	62) Niels Chr. Poulsen, Lerup pr. Skovs-			
	gaard	350	"	anke
" "	63) Anders Chr. Peter Larsen, V. Svenstrup			
	pr. Fjerritslev	200	"	
" "	64) Jens Peter Fjordbaks enke, Anine Fjord-			
	bak, Hjortdal, V.Svenstrup pr. Fjerrits-			
	lev	200	"	
" "	65) Otto Fjordbak, do.	200	"	
" "	66) Anna Bjerregaard, Slettestrand pr.			
	Fjerritslev	200	"	
" "	67) Sigurd Kristoffer Larsen, Østerlien			
	pr. Skovsgaard	3650	"	anke
" "	68) Malgaard Christensen, Møgelvald pr.			
	Skovsgaard	200	"	
" "	69) Niels Jensen Roed, Stagsted pr.			
	Skovsgaard	200	"	
" "	70) Anders Peter Kold, Telling pr.			
	Skovsgaard	200	"	
" "	71) Hejne Kaj Jensen, Lerup pr. Skovsgaard	200	"	
" "	72) Carl Marinus Jensen, Vesterlien pr.			
	Skovsgaard	8000	"	anke
	Beløbet må ikke udbetales uden samtykke fra pantaveren ifølge pantebrev. lyst 22/9 1917, A/S Fjerritslev Bank.			
" "	73) Anders Chr. Larsens enke, Stagsted pr.			
	Skovsgaard	200	"	anke
" "	74) Holger Pedersen. Møgelvald pr.			
	Skovsgaard	200	"	
" "	75) Anders Peter Sigaard, do.	200	"	anke
" "	76) Jens Peter Christensen, Paarup pr.			
	Skovsgaard	200	"	
" "	77) Peder Chr. Gerhardt Pedersen, Fosdalen			
	pr. Skovsgaard	1000	"	anke
" "	78) John Chr. Jensen, Underlien pr. Brovst	400	"	anke
" "	79) F. C. Winther, Ejstrup pr. Brovst	4610	"	anke
" "	81) Olav Godiksen, Ø. Svenstrup pr.			
	Skovsgaard	<u>1500</u>	"	anke
	transport	85060	kr.	



		transport	85060 kr.	40.
lb. nr. 82)	Johannes Jensen, Underlien pr. Brovst	1600 "		anke
" "	83) Albert Chr. Christensen, Tranum pr. Brovst	700		anke
" "	84) Anders Chr. Poulsen, Tranum Klit pr. Brovst	750		
" "	85) Peter Christensen Høg, V. Svenstrup pr. Fjerritslev	<u>200</u>		anke
			<u>88310 kr.</u>	

alt med renter 5% p.a. fra den 1. marts 1955 at regne, indtil betaling sker.

Erstatningsudgiften, ialt 88.310 kr., udredes med 2/3 af statskassen og 1/3 af Hjørring amtsfond og Thisted amtsfond efter indenrigsministeriets nærmere bestemmelse.

Udskriftens rigtighed  
bekræftes.



F. Grage

overfredningsnævnets sekretær

FREDNINGSNÆVNET >

## U d s k r i f t

a f

forhandlingsprotokol for naturfredningsnævnet  
for Hjørring Amtsrådsreds og de dermed i for-  
bindelse stående købstæder.

sag FS 196/1949

angående supplerende fredning af  
arealer ved Tranum Klit m.v. i  
Tranum, Lerup og Hjortdal sogne.

K e n d e l s e

afsagt den 1. marts 1955.

CITERET FULDT UD I

OFN K. AF 15/10 1956

KORT>



REG. NR. 02227.000

- Signaturer:
- Grænse for blaa fredning
  - ▨ ibd. grøn ibd.
  - Overkant af skraaning
  - ← Ejerlovsgrense
  - \* Kæmpetøj
  - \* Nøletræer
  - ~ Vandløb

**Fredning af Lien,  
situationskort i 1:8000**

Ejerlov: Slettegaard  
Vester Svanestrup by

Sogn: Hjortdal  
Herred: Vesterhøh  
Amt: Thisted

Lerup sogns kliffer  
Liengoard  
Lerup Præstegaard  
Lerup  
Østerhøh  
Hjørring

Klitten, Nr. Brattbjerg  
Ejstrup by  
Tranum

Udfærdiget paa grundlag af officielle matrikalkortkøper med indtegning af grænser for de påtænkte fredninger. Til orientering i marken er indtegnet nogle terrængenstande som skraaningsoverkant, gaarde, huse, kæmpetøje m. m.

Rølborg, den 1. marts 1955 af  
**Helmut H. Schiml.**  
landinspektør.



Naturfredningskonsulentens kontor  
København d.

By: LIENGÅRD M. FL.  
Sogn: HJORTDAL M. FL.

Plan nr. H. 108

**DISPENSATIONER >**

**Afgørelser – Reg. nr.: 02227.00**

**Dispensationer i perioden: 14-11-1969 - 17-03-2004**

## U D S K R I F T

a f

## OVERFREDNINGSNÆVNETS KENDELSESPROTOKOL

=====

År 1969, den 14. november, afsagde Overfredningsnævnet følgende

t i l l æ g s k e n d e l s e  
i sagen nr. 1199/55 om fredning af arealer ved Tranum klit m. v.  
i Tranum, Lerup og Hjortdal sogne.

Ved Overfredningsnævnets kendelse af 15. oktober 1956 pålagdes der bl. a. ejendommen matr. nr. 1 av Lerup Præstegård, Lerup sogn, sålydende fredningsbestemmelser:

"Arealerne må udelukkende anvendes som hidtil, nemlig som landbrugsjord og til tørvegravning.

Der må ikke på arealerne opføres andre bygninger end sådanne, som er nødvendige for den landbrugsmæssige udnyttelse af jorden, derunder læskure for kreaturer.

Nødvendige transformatorårne må opføres, dog efter nævnets nærmere anvisning.

Ingen bygninger må anbringes skræntfoden nærmere end 50 m.

Foretagelse af beplantning med træer er forbudt.

Etablering af haver ved og læhegn omkring gamle og nye landbrugsbygninger skal dog være tilladt, ligesom det skal være tilladt at plante læhegn i eller parallelt med de skel, der går nærmest vinkelret på Lien, i retning nærmest nord-syd".

Påtaleret har ifølge kendelsen fredningsnævne for Hjørring og Thisted amtsråds kredse og Danmarks Naturfredningsforening.

I skrivelse af 25. februar 1969 har fredningsnævnet for Hjørring amtsråds kreds under vedlæggelse bl. a. af en af fredningsplanudvalget for Hjørring og Thisted amter afgivet erklæring indstillet, at den af Overfredningsnævnets kendelse af 15. oktober 1956 om fredning af arealer ved Tranum klit m. v. omfattede parcel matr. nr. 1 av, Lerup præstegård, Lerup sogn, tillades anvendt til offentligt parkerings- og opholdsareal, til hvilket formål fredningsplanudvalget overfor kulturministeriet har indstillet, at arealet erhverves i medfør af naturfredningslovens § 37. Fredningsnævnet har endvidere indstillet, at det overlades til fredningsnævnet og fredningsplanudvalget at opstille et parkeringsskilt med ordensregler for arealets benyttelse.

I fredningsplanudvalgets ovennævnte erklæring af 7. januar 1969 er det bl. a. anført, at en stadig stigende turistinteresse i de senere år har gjort sig gældende i Lien - Fosdalområdet i Lerup sogn, hvilket bl. a. har givet sig udtryk i en intensiv benyttelse af det af staten ejede parkerings- og opholdsareal, der er beliggende nord for Lerup kirke, og hvorfra publikum spadserer ind i Fosdalområdet fra syd. En væsentlig del af de besøgende parkerer langs Fosdalvejen for herfra at spadserer til et over dalen beliggende udsigtspunkt eller til dalens nordlige adgangsveje. Denne



parkeringspraksis på den relativt smalle vej har vist sig at være til stor gene for den promenadekørsel, der foregår langs vejen og herigennem igen til fare for de talrige spadserende på selve vejen.

Som et bidrag til at løse nævnte problem foreslås det af fredningsplanudvalget, at ministeriet erhverver det nævnte areal beliggende øst for Fosdalvejen, umiddelbart ved foden af den gamle havskrænt. Erhvervelsen af den ved nærværende sag ansøgte parkeringsplads skal således betragtes som et led i en samlet løsning af parkeringsforholdene i området.

Overfredningsnævnet har forelagt spørgsmålet for Danmarks Naturfredningsforening, som har udtalt, at foreningen intet har at indvende mod den omhandlede ordning.

Da Overfredningsnævnet har kunnet tiltræde det ansøgte, vil Overfredningsnævnets foran nævnte kendelse være at ændre i overensstemmelse hermed.

T h i b e s t e m m e s :

Den af Overfredningsnævnet den 15. november 1956 afsagte kendelse om fredning af arealer ved Tranum Klit m. v. i Tranum, Lerup og Hjortdal sogne, skal ikke være til hinder for, at ejendommen, matr. nr. 1 av, Lerup Præstegård, Lerup sogn, anvendes til offentligt parkerings- og opholdsareal, og at det i forbindelse hermed overlades til fredningsnævnet for Hjørring amtsråds-kreds og fredningsplanudvalget for Hjørring og Thisted amter at opstille et parkeringsskilt med ordensregler for arealets benyttelse.

Udskriftens rigtighed bekræftes

  
J. Garde.

ah.

## U D S K R I F T

a f

## OVERFREDNINGSNÆVNETS KENDELSESPROTOKOL

-----

År 1974, den 10. juni, afsagde overfredningsnævnet følgende

## t i l l æ g s k e n d e l s e

i sagen nr. 1199/55 om fredning af arealer ved Tranum Klit m.v. i Tranum, Lerup og Hjortdal sogne - overfredningsnævnets kendelse af 15. oktober 1956.

## T h i b e s t e m m e s :

Overfredningsnævnets kendelse skal ikke være til hinder for, at der foretages om- og tilbygning af ejendommen "Fosdalgård" beliggende på matr.nr. 1 c, Lerup præstegård, Lerup sogn. De nævnte byggearbejder tillades foretaget i overensstemmelse med det overfredningsnævnet forelagte tegningsmateriale; tegning nr. 1 A i mål 1 : 100, udarbejdet af arkitekt Niels Christoffersen og dateret den 28. juni 1973, og de hertil knyttede facadetegninger o2 - o5 af samme dato.

Til overfredningsnævnets tilladelse knytter sig dog i overensstemmelse med fredningsnævnets og fredningsplanudvalgets indstilling følgende vilkår:

at den foreslåede spærremur mod øst undlades opført,

at den på facadetegningen o4 viste løsning af det nordlige gavlparti nøje fastholdes og

at udvendigt træværk (døre og vinduer) behandles med mørk (f.eks. brun) træimprægneringsvædske eller hvid maling.

Byggearbejdets udførelse er iøvrigt undergivet fredningsnævnets censur.

Udskriftens rigtighed bekræftes

*J. Fisker*

J. Fisker

2227

Gerhardt Petersen  
Fosdalsvej 49  
9460 Brovst

Dato: 18.02.86

J. nr.: 1199/55-1/85

I skrivelse af 22. oktober 1985 har fredningsnævnet for Nordjyllands amts nordlige fredningskreds i medfør af naturfredningslovens § 34 ved en flertalsafgørelse tilladt bibeholdelse af beplantning på ca. 500 stk. normannsgren i en slugt på matr.nr. 1 b, Liengårde, Lerup.

Fredningsnævnets afgørelse er påklaget til overfredningsnævnet af fredningsstyrelsen, Nordjyllands amtsråd og Danmarks Naturfredningsforening med påstand om, at beplantningen fjernes.

Ejendommen er omfattet af bestemmelserne i overfredningsnævnets kendelse af 15. oktober 1956 om fredning af arealer ved Iranum Klit m.v.

Det fremgår af kendelsen, at fredningen bl.a. er gennemført for at sikre, at det store skrøntareal Lien friholdes for bebyggelse og tilplantning. Kendelsen bestemmer ydermere, at selvsåede gren- og fyrretræer skal fjernes. Nordjyllands amtsråd finder i konsekvens heraf, at dispensationen, der strider mod fredningens formål, skal behandles i henhold til § 34 a.

De har oplyst, at træerne formentlig aldrig vil gro ovenud af slugten på grund af det barske klima og har ydermere over for overfredningsnævnet oplyst, at De kun ønsker en dispensation på ca. 5-6 år, til de nuværende træer er salgsmodne.

Overfredningsnævnet skal udtale:

Fredningen af Iranum Klit m.v. har til formål at sikre den landskabelige

Miljøministeriet J. nr. F 1303/14-40

19. FEB. 1986

værdi af den høje og af dybe kløfter gennemskårne skrænt kaldet Lien. Den stedfundne tilplantning i en af Liens slugter findes at være i strid med såvel fredningens bestemmelser som mod fredningens formål.

Fredningsnævnets afgørelse ændres derfor, således at beplantningen skal være fjernet senest den 1. november 1986.

I sagens behandling har deltaget 10 af overfredningsnævnets medlemmer. Afgørelsen er enstemmig.

Med venlig hilsen

*Suzanne Trolle*  
Suzanne Trolle  
fm.

Ruth og Møller Abildgaard  
Vestkystvejen 48  
9460 Brovst

Dato: 22.09.86

J. nr.: 1199/55-1/86

I skrivelse af 12. maj 1986 har fredningsnævnet for Nordjyllands amts nordlige fredningskreds afslået at dispensere fra overfredningsnævnets kendelse af 15. oktober 1956 (Lien-fredningen) og naturfredningslovens § 47 (skovbyggelinien) til opførelse af en ca. 25 m<sup>2</sup> stor tilbygning til stuehuset på landbrugsjendommen matr. nr. 5 c, Nr. Bratbjerg By, Tranum. De har påklaget afslaget til overfredningsnævnet.

Af de foreliggende oplysninger fremgår:

De ansøgte den 20. marts 1986 Brovst kommune om byggetilladelse til dels den nævnte tilbygning, dels opførelse af 4 kviste på stuehuset i forbindelse med oplægning af nyt tag. Da De ikke inden 2 uger havde hørt fra kommunen, antog De, at De i henhold til bygningsreglementet for småhuse af 1. marts 1985 havde ret til at iværksætte byggearbejderne, som derefter blev udført. Kommunen havde imidlertid forelagt Deres ansøgning til kommunen for fredningsnævnet, som - uden kendskab til, at byggearbejderne var blevet udført - i skrivelse af 12. maj 1986 til kommunen meddelte dispensation fra fredningskendelsen og naturfredningslovens § 47 til oplægningen af nyt tag med 4 kviste, men afslog at dispensere til opførelse af tilbygningen.

Bygningerne på ejendommen ligger samlet ud til Vestkystvejen på vejens sydside og ca. 100 m fra Lien. Set fra vejen er stuehuset på det nærmeste skjult af driftsbygningerne og ret kraftige læhegn. Stuehuset, hvis grundflade er 89 m<sup>2</sup>, har gavlen mod vejen, og tilbygningen er opført som en forlængelse af stuehuset med ca. 3,5 m mod syd. Tilbygningen skal tjene som udestue.

De har for overfredningsnævnet anmodet om dispensation til at måtte bibeholde tilbygningen mod at fjerne et mindre motorhus, som er synligt fra vejen, og som De betegner som "mindre pænt".

Overfredningsnævnet skal udtale:

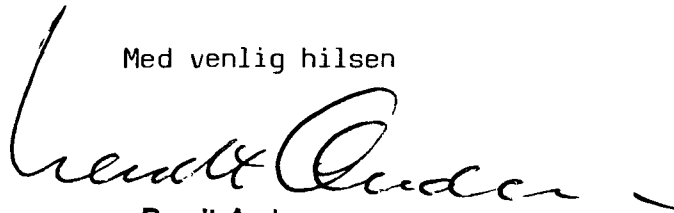
Der kan ved sagens afgørelse ikke lægges vægt på, at tilbygningen allerede er opført. Overfredningsnævnet ville imidlertid, hvis sagen havde været forelagt inden opførelsen, have tilladt tilbygningen i relation til fredningskendelsen og naturfredningslovens § 47. Overfredningsnævnet ville herved have lagt vægt på såvel stuehusets som tilbygningens forholdsvis ringe størrelse og ret skjulte beliggenhed set fra vejen. Der findes herefter at kunne meddeles Dem dispensation til bibeholdelse af tilbygningen på det af Dem tilbudte vilkår.

Fredningsnævnets afgørelse ændres i overensstemmelse hermed.

I sagens behandling har deltaget 9 af overfredningsnævnets medlemmer. Overfredningsnævnets afgørelse er enstemmig.

./. De hertil fremsendte fotografier vedlægges.

Med venlig hilsen



**Bendt Andersen**  
overfredningsnævnets formand

FREDNINGSNÆVNET

for  
Nordjyllands amts nordlige fredningskreds

Banegårdspladsen 4, 9700 Brønderslev  
Telf. 08 820388

*Kopi til Fredningsnævnet.*

*22.12.86*

Brønderslev, den 18. december 1986

Fs. 334/86

*Per Homm*

**REG. NR.** 2227

Miljøministeriet  
Fredningsstyrelsen  
Amaliegade 13  
1256 København K.

Nævnet har d.d. tilskrevet Fjerritslev kommune således:

Fjerritslev kommune har ved skrivelse af 23. oktober 1986, j. nr. 24-4-226/86, ansøgt om tilladelse til at opføre en carport på ejendommen matr. nr. 18 a V. Svenstrup By, Hjortdal.

Ejendommen er undergivet fredning i henhold til overfredningsnævnets kendelse af 25. oktober 1956 - fredning af arealer ved Tranum klit, og ifølge kendelsen må der ikke udføres bebyggelse af nogen art eller anbringes skure, boder, master eller lignende, undtaget herfra er nødvendige fornyelser eller tilbygninger til de inden for området allerede eksisterende landbrugsejendomme.

Nævnet har foretaget en besigtigelse.

Det blev oplyst, at der ved fredningens begyndelse var 3 udhuse på ejendommen. De to mindste udhuse er fjernet for et par år siden, og det sidste udhus er fjernet i dette efterår.

Til erstatning for udhusene ansøges nu om opførelse af carport.

Carporten vil blive placeret ret tæt op ad det eksisterende beboelseshus.

Da carporten erstatter de nedrevne udhuse, skal fredningsnævnet herved meddele tilladelse til, at der på matr. nr. 18 a V. Svenstrup opføres en carport som ansøgt på det ved besigtigelsen anviste sted.

Afgørelsen kan efter naturfredningslovens § 58 indbringes for overfredningsnævnet, Amaliegade 7, 1256 København K. af bl. a. ansøgeren og forskellige myndigheder.

Klagefristen er 4 uger fra modtagelsen af denne skrivelse.


Tilladelsen kan ikke udnyttes før udløbet af klagefristen.



Såfremt en klage er indgivet, må nævnets tilladelse ikke udnyttes, førend sagen er færdigbehandlet af overfredningsnævnet.

Godkendelsen bortfalder, såfremt den ikke udnyttes inden 5 år fra dato.

Genpart af denne skrivelse er sendt til Amtsfredningskontoret, j. nr. 8-70-52-1/6-24-86, Amtsarkitektkontoret, Fredningsstyrelsen, Danmarks Naturfredningsforening, Vurderingsrådet, Fjerritslev kommune, advokat Erik Braad.

P. m. v.  
  
P. Holm-Christiansen

# FREDNINGSNÆVNET

for  
Nordjyllands amts nordlige fredningskreds  
Banegårdspladsen 4, 9700 Brønderslev  
Telf. 08 820388

Modtaget i  
Skov- og Naturstyrelsen

29 JUNI 1987

Brønderslev, den 10. juni 1987

Fs. 114/87

**REG. NR. 2227**

Skov- og Naturstyrelsen  
Amaliegade 13  
1256 København K.

Nævnet har d.d. tilskrevet Brovst kommune således:

Ved skrivelse af 22. maj 1987, j. nr. 8094/87, har Brovst kommune for Møller Abildgaard ansøgt om tilladelse til oplægning af nyt tag på kostald og lade på ejendommen matr. nr. 5 c Nr. Bratbjerg, Tranum, beliggende Vestkystvejen 48.

Ejendommen er undergivet fredning i henhold til overfredningsnævnets kendelse af 25. oktober 1956 - Lienfredningen.

Da det drejer sig om vedligeholdelse af bestående bygninger, har fredningsnævnet intet at erindre mod det ansøgte.

Afgørelsen kan efter naturfredningslovens § 58 indbringes for overfredningsnævnet, Amaliegade 7, 1256 København K. af bl. a. ansøgeren og forskellige myndigheder.

Klagefristen er 4 uger fra modtagelsen af denne skrivelse.

Tilladelsen kan ikke udnyttes før udløbet af klagefristen.

Såfremt en klage er indgivet, må nævnets tilladelse ikke udnyttes, førend sagen er færdigbehandlet af overfredningsnævnet.

Godkendelsen bortfalder, såfremt den ikke udnyttes inden 5 år fra dato.

Genpart af denne skrivelse er sendt til Landskabskontoret, Skov- og Naturstyrelsen, Danmarks Naturfredningsforening, Møller Abildgaard, Vurderingsrådet, Brovst kommune.

P. n. v.

e.b.

*Jenny H. Pedersen*  
Jenny H. Pedersen

÷ FOTO JH

S/

FREDNINGSNÆVNET

for

Nordjyllands amts nordlige fredningskreds

Banegårdspladsen 4, 9700 Brønderslev

Telf. 08 820388

REG. NR.

02227.000

Brønderslev, den 24. april 1989

Fs. 60/89

Hr. Niels Frank Christensen m. fl.

Jens Stoffersensvej 5

9000 Aalborg

Nordjyllands Amt har til fredningsnævnets afgørelse fremsendt ansøgning fra Niels Frank Christensen m.fl. om etablering af 3 søer på matr. nr. 1 e Lerup Præstegård, Lerup.

Af ansøgningen fremgår, at der er tale om oprensning af eksisterende vandhuller.

Ejendommen er undergivet fredning i medfør af overfredningsnævnets kendelse af 15. oktober 1956 - arealer ved Tranum Klit.

Hensigten med fredningen er at bevare de til vældområderne i dalene og langs skræntfoden videnskabelige interesser.

Ved fredningsnævnets besigtigelse af ejendommen kunne der ikke konstateres eksisterende søer, og på det fredningskendelsen vedlagte kort er ikke vist søer.

Fredningsnævnet finder, at etablering af søer er i strid med fredningens intentioner, og ansøgningen om etablering af søer kan derfor ikke imødekommes jfr. naturfredningslovens § 34.

Afgørelsen kan efter naturfredningslovens § 58 indbringes for overfredningsnævnet, Slotsmarken 15, 2970 Hørsholm af bl. a. ansøgeren og forskellige myndigheder.

Klagefristen er 4 uger fra modtagelsen af denne skrivelse.

P. n. v.

P. Holm-Christiansen

ad SN 121/14-0001

AKT 11

Foto venter

**FREDNINGSNÆVNET  
FOR NORDJYLLANDS AMT,**

Gammel Torv 6,  
9000 Aalborg.  
Telefon 98-12.71.11

Dato 15.02.95.

Sanden Bjerggaard Hotel og Kursuscenter,  
Slettestrandvej 88,  
9690 Fjerritslev.

**FS 68/1994: matr.nr. 1 g Slettestrand, Hjortedal - åbning af bunkers  
på areal omfattet af Overfredningsnævnets kendelse af 15/10 1956 om  
fredning af Underlien og Fosdalen.**

Under henvisning til besigtigelse den 10. februar 1995, hvoraf udskrift vedlægges, skal herved meddeles, at fredningsnævnet godkender, at der sker åbning af den af fredningen omfattede bunker som aftalt under besigtigelsen.

Godkendelsen meddeles på vilkår, at der sker reetablering af skrænterne med tilsåning af græs.

Nævnets afgørelse, der er truffet i medfør af naturbeskyttelseslovens § 50, stk. 1, kan inden 4 uger indbringes for Naturklagenævnet. Tilladelsen må ikke udnyttes inden klagefristens udløb, og rettidig klage har opsættende virkning. Tilladelsen bortfalder, hvis den ikke er udnyttet inden 3 år. Klage indgives skriftligt til fredningsnævnet.

Sortsøe Jensen.

År 1995, fredag den 10. februar kl. 10,00 foretog Fredningsnævnet for Nordjyllands amt besigtigelse i

**FS 68/1994: matr.nr. 1 g Slettestrand, Hjortdal: Åbning af bunkers på areal omfattet af Overfredningsnævnets kendelse af 15/10 1956 om fredning af Underlien og Fosdalen.**

Mødt var nævnet ved formanden, dommer Sortsøe Jensen, det amtsrådsvalgte medlem, Egon Skjørbæk, og det kommunalvalgte medlem, Frede Nauerby.

For Fjerritslev kommune mødte borgmester Johs. Svaneberg og turistchef P.E.Jensen.

For Nordjyllands amt mødte Per Hounum.

For Sanden Bjerggaard Hotel og Kursuscenter mødte Søren Grøn.

Danmarks Naturfredningsforening var indbudt, men ikke mødt.

Der fremlagdes

1-15. Skrivelse af 15.december 1994 med bilag fra Nordjyllands amt.

Nævnsformanden bemærkede, at fredningskendelsen indeholder forbud mod bl.a. terrænændringer.

Per Hounum oplyste, at kun 1 af de 3 bunkers er beliggende på fredet område, men at alle 3 er beliggende på areal omfattet af naturbeskyttelseslovens § 3, således at også amtets godkendelse er nødvendig.

Søren Grøn redegjorde for planen for genåbning af de 3 bunkers. Der er ikke udarbejdet nogen nærmere plan. Ved den af fredningen omfattede bunker ønsker man at skabe adgang fra bagsiden og fritlægge observationsåbningen ud mod havet.

Hounum havde ingen indvendinger, såfremt skråningerne ned mod indgangen reableres og tilsås med græs.

**Nævnet voterede.** Der var enighed om at tillade det ansøgte på vilkår, at der sker reablering af skråningen med tilsåning af græs.

Sagen udsat.

Sortsøe Jensen.

Onsdag den 28. maj 1997 kl. 09.00 foretog fredningsnævnet for Nordjyllands amt besigtigelse i

**FS 9/1997: Plejeplan vedrørende Dybdalen, der er omfattet af fredningskendelse af 15. oktober 1956 vedrørende fredning af arealer ved Tranum Klit m.v. i Tranum, Lerup og Hjortdal sogne.**

Nævnet var mødt ved formanden. dommer Sortsøe Jensen, det amtsrådsvalgte medlem, Egon Skjørbæk, og det kommunaltvalgte medlem, Godtfred Larsen.

For Nordjyllands amt mødte Anne Mette Vire, Jens Vinge og Niels Lisborg.

Martin Løkken, Mette Fruensgaard og Karl Holm var mødt.

Der fremlagdes:

Brev af 20. december 1996 fra Nordjyllands amt med plejeplan af december 1996 for Dybdalen, tilhørende kortmateriale, samt skrivelse af 21. marts 1997 fra Nordjyllands amt med de deri nævnte bilag.

Endvidere fremlagdes brev af 22. marts 1997 med bilag fra Martin Løkken, brev fra samme af 16. marts 1997 til Naturklagenævnet.

Formanden indledte besigtigelsen med kort at redegøre for fredningskendelsens bestemmelser vedrørende Dybdalen.

Anne Mette Vire oplyste bl.a., at staten i 1992 erhvervede Fosdalen, der viste sig langsomt at tilgro. For at undgå at det samme skulle ske ved Lien indførtes i 1956-kendelsen - der er en landskabs- og udsigtskendelse - enkelte bestemmelser om naturpleje af kystskrænten. Idet der ikke længere af-

græsses i området, er det nødvendigt at foretage naturpleje. Navnlig vestsiden af dalen er tilgroet, hvor fældning af især ahorn og bævreasp er nødvendig for at bevare lysåbne partier. Der findes enkelte steder pil, der ligeledes er en uønsket trævækst. Derimod berøres hasselkrattet ikke af plejeplanen, ligesom græsning i rigkørsområdet neden for skrænten forventes at fortsætte som sket de senere år. Plejeplanens grænse følger det i planen viste hegnsforløb med en stiplede linie. Område "B" er derfor undtaget fra planen.

Herefter diskuteredes hjemmelsproblematikken:

Anne Mette Vire oplyste, at ahorn er en indført art, der bør fjernes med hjemmel i kendelsens formål. Græsning fandt sted i hvert fald til begyndelsen af 1970'erne og er nødvendig for at sikre kendelsens formål.

Martin Løkken bemærkede, at kendelsen ikke har bestemmelser om afgræsning. Han har i øvrigt ikke noget imod plejeplanen, men ønsker at være medbestemmende for så vidt angår valget af plejen.

Karl Holm bemærkede, at alene gran, fyr og bævreasp er omfattet af kendelsen, hvorfor andre trætyper ikke kan fjernes med hjemmel heri. Han ønsker ingen afgræsning med kvæg, men evt. med får.

**Nævnet tilkendegav**, at kendelsen ikke indeholder hjemmel til en generel pleje uden lodsejernes tiltræden. Der er forbud mod nyttilplantning, hvilket også må gælde juletræskulturer.

Parterne var herefter indstillede på at finde en aftalemæssig løsning.

Jens Vinge oplyste, at rydning og hegning vil ske efter aftale med lodsejerne med udgangspunkt i et ønske om at skabe en mosaik af forskellige vegetationstyper.

Karl Holm kunne acceptere rydning af de i kendelsen nævnte træarter samt ahorn og pil. Hvis en detaljeret plejeplan indeholder bestemmelser om afgræsning ved får, vil han tage stilling hertil.



Martin Løkken erklærede sig enig heri.

Formanden tilkendegav, at der herudover bør udarbejdes en detaljeret plan for rydning/udtynding af resten af bevoksningen. Nævnet vil være til disposition i de videre forhandlinger mellem parterne.

Således passeret.

A handwritten signature in black ink, appearing to read 'Sortsøe Jensen', written in a cursive style.

Sortsøe Jensen.

2227.00

Fredningsnævnet for Nordjyllands amt  
Badehusvej 17, 9000 Aalborg  
Telefon 96 30 70 00

Aalborg, den 27.07.2000

Nordjyllands amt  
Natur- og Miljøkontoret  
Niels Bohrs vej 30  
9220 Aalborg Ø

***FS 36/2000: Udskiftning af ladebygning på Fosdalgaard.***

Deres j.nr. 8-70-21-1-803-0010-00.

Den 26. maj 2000 fremsendte De en fra Brovst kommune den 6. april 2000 modtaget ansøgning af 1. februar 2000 fra arkitekt Niels Christoffersen om ombygning af Fosdalgaard, matr.nr. 1 c Lerup Præstegård.

Ansøgningen omfattede udskiftning af en ikke bevaringsværdig ladebygning med ny ladebygning med samme dimensioner som den eksisterende og med ydermure udført med vandskuret overfladebehandlet tegl og taget beklædt med pandeplader.

Ved skrivelse af 20. juni 2000 har nævnet fra arkitekt Christoffersen modtaget tegningerne nr. f001, f110 og f390, situationsplan, stueplan og facader, dateret den 15. juni 2000. Det fremgår heraf, at den ansøgte ladebygning vil blive placeret på det samme sted som den nuværende og sammenbygget med det øvrige bygningskompleks. Det fremgår endvidere, at ladebygningens gavl mod øst ud mod vejen vil være uden vinduer eller portåbninger, medens facaderne mod syd og mod nord vil blive isat døre og vinduer.

Ejendommen er omfattet af Overfredningsnævnets kendelse af 15. oktober 1956 om fredning af Under Lien og Fosdalen med tillægskendelse af 10. juni 1974, hvorefter der intet er til hinder for en ombygning af Fosdalgaard i overensstemmelse med forelagt tegningsmateriale fra 1974.

Sagen er behandlet i medfør af forretningsordenens § 9, stk. 4.

Fredningsnævnet meddeler herved i medfør af den nævnte tillægskendelse af 10. juni 1974 tilladelse til den ansøgte nedrivning og genopbygning af ladebygningen i overensstemmelse med det nu forelagte tegningsmateriale.

Miljø- og Energiministeren

J.nr SN 1996 - 124/14-0001

31.07.2000

Akt.nr. 108

2.

Tilladelsen kan inden 4 uger påklages til Naturklagenævnet. Skriftlig klage indgives til Fredningsnævnet. Tilladelsen må ikke udnyttes inden klagefristens udløb og bortfalder, såfremt den ikke udnyttes inden 3 år.

Sortsøe Jensen

Nordjyllands Amt,  
Naturkontoret,  
Niels Bohrs Vej 30,  
9220 Aalborg Øst.

Aalborg, den 17/03-2004

Vedr.

FS 10/2004 :

**Deres j.nr. 8-70-51-81-811-0001-04.**

**Ansøgning om tilladelse til om- og tilbygning af sommerhus på matr.nr. 36 b V. Svenstrup by, Hjortdal, der er omfattet af Overfredningsnævnets kendelse af 15. oktober 1956.**

---

Ved skrivelse af 17. februar 2004 har De videresendt Fjerritslev Kommunes skrivelse om om- og tilbygning på ovennævnte ejendom.

Fredningsnævnet afholdt den 10. marts 2004 besigtigelse og forhandling i sagen. Udskrift af protokollatet vedlægges til orientering.

Ejendommen er omfattet af Overfredningsnævnets kendelse af 15. oktober 1956 om fredning af arealer ved Tranum Klit, ifølge hvilke der ikke må opføres andre bygninger end sådanne, der er nødvendige for den landbrugsmæssige udnyttelse af jorden, herunder læskure.

Ved det påtænkte projekt forlænges det eksisterende hus med ca. 7 meter mod øst og vil med et lille hjørne berøre skræntarealer på ejendommen. Herudover vil en udestue ved ombygningen blive nedrevet, opbygget på samme sokkel og inddraget under stråtaget.

Under hensyn til, at bygningen opretholdes som et længehus, og den i dag skæmmende udestue indlægges under og udformes som resten af bygningskomplekset, samt at adgangsvejen ikke føres øst om tilbygningen, besluttede fredningsnævnet at imødekomme det ansøgte.

Tilladelsen til forlængelse af huset er betinget af samtidig ændring af udestuen.

Afgørelsen er truffet i medfør af naturbeskyttelseslovens § 50 stk. 1 og kan inden 4 uger påklages til Naturklagenævnet. Skriftlig klage fremsendes til fredningsnævnet til videre foranstaltning. Det er en betingelse for Naturkla-

2001-1211/14-0001

genævnets behandling af en klage, at der indbetales et gebyr på 500 kr. Naturklagenævnet vil opkræve gebyret, når klagen er modtaget fra fredningsnævnet, og behandlingen af klagen påbegyndes først, når gebyret er modtaget. Gebyret bliver tilbagebetalt, hvis der gives medhold i klagen.

Sortsøe Jensen.

Kopi er fremsendt til :

1. Knud Erik Jeppesen,
2. Johan Svaneborg,
3. Fjerritslev Kommune,
4. Danmarks Naturfredningsforening, København,
5. Danmarks Naturfredningsforening, att. Jørgen Jensen,
6. Skov- og Naturstyrelsen,
7. Helle Giver og Sten Nørby Rasmussen.

Onsdag, den 10. marts 2004 afholdt fredningsnævnet for Nordjyllands Amt besigtigelse og forhandling i

**FS 10/2004 :**

**Ansøgning om tilladelse til om- og tilbygning af sommerhus på matr.nr. 36 b V. Svenstrup by, Hjortdal, der er omfattet af Overfredningsnævnets kendelse af 15. oktober 1956.**

---

Nævnet var mødt ved formanden, dommer Sortsøe Jensen, det amtsrådsvalgte medlem Knud Erik Jeppesen og det kommunaltvalgte medlem Johan Svaneborg.

For Nordjyllands Amt, Naturkontoret mødte Claus Riber Knudsen,

For Fjerritslev Kommune mødte Vagn Klitgaard,

Ejerne Helle Giver og Sten Nørby Rasmussen var mødt sammen med entreprenør Jens Jepsen.

Der fremlagdes skrivelse af 17. februar 2004 fra Nordjyllands Amt, Naturkontoret med bilag 1 - 6.

Formanden indledte mødet og redegjorde kort for indholdet af fredningskendelsen, hvorefter der ikke på arealerne under fredningen må opføres andre bygninger end sådanne, der er nødvendige for den landbrugsmæssige udnyttelse af jorden, herunder læskure.

Ejerne redegjorde herefter for deres projekt, hvorved længebygningen forlænges ca. 7 meter mod øst i samme udførelse som den eksisterende bebyggelse og således at den eksisterende udestue rives ned, genopføres på samme fundament og forsynes med stråtag som længebygningen. Som udgangspunkt tænkes adgangsvejen ført øst om tilbygningen, hvilket vil medføre nedgravning i terrænet med ca. 1 meter. Der er ingen indvendiger mod eventuelt en anden adgangsvej. Nu kan benyttes en anden utinglyst - måske hævdvunden - adgang over naboens ejendom.

Amtet havde som udgangspunkt ingen bemærkninger til byggeriet, men tilkendegav, at der skal meddeles tilladelse efter naturbeskyttelseslovens § 3, da byggeriet og en ny adgangsvej vil berøre §3-arealer, med mindre dette skønnes at være under bagatelgrænsen. Såfremt man under byggeriet har behov for midlertidigt at grave i skrænten, skal der ligeledes tilladelse hertil.

Arealet er habitatområde, men byggefeltet berører ikke habitatbærende værdier.

Fjerritslev Kommune har ingen bemærkninger til byggeriet, men ser helst adgangsvejen ført lags med husets nordlige side.

Jens Jepsen oplyste, at dette ikke vil give problemer i forhold til de der nedgravede brønde. Det vil under byggeriet blive nødvendigt at udgrave ca. 1½

meter af skrænten.

Nævnet voterede og beluttede at tillade det ansøgte byggeri på vilkår, at udestuen inddrages under stråtaget og at adgangsvejen til ejendommen ikke føres øst om forlængelsen af huset.

Således passeret.

Sortsøe Jensen

Fredningsnævnet for Nordjyllands Amt  
Badehusvej 17  
9000 Aalborg  
Telefon 96307000

2227.00

Brovst Kommune  
Borgervænget 12  
9460 Brovst

Aalborg, den 21. juni 2006

**FS 22/2006 - vedr. Deres 87/06 - bålhytte ved Naturcenter Fosdalen,  
matr.nr. 1c Lerup Præstegård.**

---

Ved skrivelse af 14. marts 2006 har De til nævnet fremsendt en ansøgning af 6. februar 2006 fra Skov- og Naturstyrelsen om opførelse af en bålhytte, ca. 4 x 6 meter, højde max 4 meter med åbne sider og græstørvtag på matr.nr. 1c Lerup Præstegård ved Naturcenter Fosdalen.

Arealet er omfattet af Overfredningsnævnets kendelse af 1956 om fredning af Lien og Fosdalen, der forbyder bebyggelse, der ikke tjener landbrugsformål samt forslag til fredning af Lien m.v., der ligeledes forbyder nybygning men - under forudsætning at byggeriet ikke bliver mere synligt i landskabet - tillader mindre tilbygninger i "have- gårdspladsarealer".

Sagen har været skriftligt behandlet.

Idet bålhytten placeres i "have- gårdspladsareal" i forslaget og på lavtliggende areal, fuldstændig omgivet af beplantning, kan nævnet tillade det ansøgte.

Tilladelsen, der er meddelt dels efter naturbeskyttelseslovens § 50, stk. 1, dels i henhold til fredningsforslaget, kan inden 4 uger påklages til Naturklagenævnet. Skriftlig klage fremsendes til fredningsnævnet til videre foranstaltning.

Tilladelsen må ikke udnyttes inden klagefristens udløb og bortfalder, såfremt den ikke udnyttes inden 3 år.

Det er en betingelse for Naturklagenævnets behandling af en klage, at der indbetales et gebyr på 500 kr. Naturklagenævnet vil opkræve gebyret, når klagen er modtaget fra fredningsnævnet, og behandlingen af klagen bliver først påbegyndt, når gebyret er modtaget. Gebyret bliver tilbagebetalt, hvis der gives medhold i klagen.

Sortsøe Jensen

Jeg skal beklage den forsinkede behandling af sagen.

SNS - 121 - 00030



Kopi sendt til:

1. Knud Erik Jeppesen
2. Mogens Richter Pedersen
3. Johan Svaneborg
4. Nordjyllands Amt, Naturkontoret
5. Skov- og Naturstyrelsen
6. Danmarks Naturfredningsforening, København
7. Danmarks Naturfredningsforening, att. Ketty Skriver Hansen
8. Thy Statsskovdistrikt

**Fredningsnævnet for Nordjylland**  
**Nordlige del, Badehusvej 17,**  
**9000 Aalborg, tlf. 96307000**

By- og Landskabsstyrelsen  
Haraldsgade 53  
2100 København Ø

Aalborg, den 19. februar 2008

Modtaget i  
By- og Landskabsstyrelsen

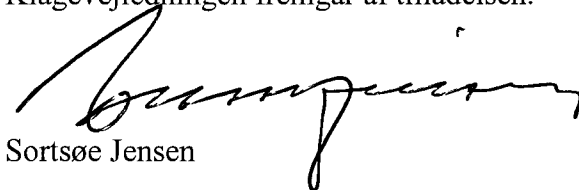
**20 FEB. 2008**

**FS 10/2008, Vedrørende rygerum ved Sanden Bjerggård.**

---

Vedlagt fremsendes nævnets tilladelse i ovennævnte sag.

Klagevejledningen fremgår af tilladelsen.



Sortsøe Jensen

**Fredningsnævnet for Nordjylland**  
**Nordlige del, Badehusvej 17,**  
**9000 Aalborg**  
**Tlf. 96307000**

Jammerbugt Kommune  
Toftevej 43  
9440 Aabybro

Aalborg, den 19. februar 2008

### **FS 10/2008, Vedrørende rygerum ved Sanden Bjerggård.**

---

De har den 6. februar 2008 fremsendt en ansøgning fra Sanden Bjerggård om opførelse af to bygninger (model Pagode) med sider og tag af glas, diameter 3,1 meter og 3,8 meter og med højder henholdsvis ca. 3,7 meter og ca. 4 meter.

Bygningerne skal anvendes som "rygerum" og placeres på gårdspladsarealet syd for hovedbygningen og mellem bygningskompleksets sidefløje.

Ejendommen, matr.nr. 1g Slettegård, Hjortdal er omfattet af fredningsnævnets afgørelse af 5. december 2006 om fredning af Lien m.v. og placeringen sker indenfor have-gårdspladsareal, hvor der kan opføres bygninger med forbindelse til eksisterende erhvervsvirksomhed, såfremt de ikke fremtræder mere dominerende i landskabet end eksisterende bygninger.

Da de ansøgte bygninger efter deres størrelse og placering opfylder disse betingelser, tillades det ansøgte.

Sagen er behandlet efter forretningsordenens § 10, stk. 5.

Tilladelsen, der er meddelt i henhold til kendelsen, kan inden 4 uger påklages til Naturklagenævnet. Skriftlig klage fremsendes til fredningsnævnet til videre foranstaltning.

Tilladelsen må ikke udnyttes inden klagefristens udløb og bortfalder, såfremt den ikke udnyttes inden 3 år.

Det er en betingelse for Naturklagenævnets behandling af en klage, at der indbetales et gebyr på 500 kr. Naturklagenævnet vil opkræve gebyret, når klagen er modtaget fra fredningsnævnet og behandlingen af klagen bliver først påbegyndt, når gebyret er modtaget. Gebyret bliver tilbagebetalt, hvis der gives medhold i klagen.

Klagevejledning fremgår af afgørelssen.

Sortsøe Jensen

Kopi sendt til:

1. Jonna Petersen
2. Mogens Richter
3. Miljøcenter Aalborg, att. Nils Schou
4. Danmarks Naturfredningsforening, København
5. Danmarks Naturfredningsforening, att. Hans Borglykke
6. By- og Landskabsstyrelsen
7. Naturklagenævnet
8. Sanden Bjerggård Hotel- & Kursuscenter A/S, Slettestrandvej 88, 9690  
Fjerritslev