

Afgørelser – Reg. nr.: 02222.00

Fredningen vedrører: Hørup Kirke

Domme

Taksationskommissionen

Naturklagenævnet

Overfredningsnævnet

Fredningsnævnet

**15-02-1955, 22-02-1955,
16-05-1955**

Kendelser

Deklarationer

FREDNINGSNÆVNET>

Matr. nr. 2a Hørup by og sogn

Anmelder:
Fredningsnævnet for
Viborg amtsrådskreds.Stempel- og gebyrfri i
h. t. lov 140/37.**Deklaration.**

Undertegnede, der er ejer af matr. nr. 2a

af **Hørup** by og sogn,
erklærer herved, at jeg af hensyn til **Hørup** kirkes frie beliggenhed overfor
fredningsnævnet for Viborg amtsrådskreds er indgået på, at der på den nedenfor nærmere beskrevne
del af min ejendom ikke må ske nogen bebyggelse, varigt eller midlertidigt, eller foretages nogen be-
plantning eller andet, der nu kan eller senere kan virke skæmmende eller hæmmende for udsigten til
eller fra kirken eller kirkegården.

Den del af min ejendom, som den fornævnte bestemmelse angår, ~~begrænses mod~~
~~af kirkegårdsdiget og iøvrigt af~~ er den del af m.nr. 2a, der mod nord grænser
indtil vejen, der går syd om kirkegården. Det fredede areal begrænses
mod nord, øst og vest af matrikelskellet og mod syd af en linie
50m fra det nordre skel parallel med dette

således, som det fremgår af det deklARATIONEN vedhæftede kort.

Påtaleberettiget med hensyn til den pålagte bestemmelse, der kan tinglyses på min ejendom,
er fredningsnævnet for Viborg amtsrådskreds samt menighedsrådet for **Hørup sogn**.

For fredningen kræver jeg ingen erstatning.

Hørup , den 25. sep. 1952
Ingeborg Petersen.

Til vitterlighed:

A.J.Holm. P.Nielsen.

Fredningsnævnet for Viborg amtsrådsreds modtager foranstående fredningstilbud, der vil være at tinglyse på den forannævnte ejendom.

FREDNINGSNÆVNET FOR VIBORG AMTSRÅDSKREDS.

Viborg, den 15. febr. 1956

Otto Kierboe. V. Busmussen. Orla Nielsen.

Indført i dagbogen for retskreds nr. 79 Lysgård samt en del af Hovbjerg herred, den 10. maj 1955.

Lyst.

Sigurd Møller.

Genpartens rigtighed bekræftes.

Fredningsnævnet for Viborg
Amtsrådsreds , den 24. jan. 1956.

Møller

FREDNINGSNÆVNET>

Justitsministeriets genpartpapir. Til skøder, skadesløsbreve, kvitteringer til udslettelse og andre påtegninger m. m. (vedr. fast ejendom).

Mtr. nr., ejerlav, sogn:

(i København kvarter)
eller (i de sønderjydske lands-
dele) bd. og bl. i ting-
bogen, art. nr., ejerlav,
sogn.

5f, 5g Hørup
by og sogn

Købers } bopæl:
Kreditors }

Akt: Skab nr.
(udfyldes af dommerkontoret)

Gade og hus nr.:

(hvor sådant findes)

Stempel- og gebyrfri i
h. t. lov 140/37.

Anmelderens navn og bopæl (kontor):

Fredningsnævnet for
Viborg amtsrådsreds.

Stempel: kr. øre.

Deklaration.

menighedsråd

Undertegnede, der er ejer af matr. nr. 5g og 5f

Hørup

af ^W Hørup ^{og} by ^{by} sogn,
erklærer herved, at ~~jeg~~ af hensyn til Hørup kirkes frie beliggenhed overfor
fredningsnævnet for Viborg amtsrådsreds er indgået på, at der på den nedenfor nærmere beskrevne
del af ~~min~~ ^{den} ejendom ikke må ske nogen bebyggelse, varigt eller midlertidigt, eller foretages nogen be-
plantning eller andet, der nu ~~kan~~ eller senere kan virke skæmmende eller hæmmende for udsigten til
eller fra kirken eller kirkegården.

Den del af ~~min~~ ^{den} ejendom, som den fornævnte bestemmelse angår, ~~begrænses med~~
af kirkegårdsdiget og iøvrigt af

er hele m.nr. 5g og 5f

således, som det fremgår af det deklARATIONEN vedhæftede kort.

Påtaleberettiget med hensyn til den pålagte bestemmelse, der kan tinglyses på min ejendom,
er fredningsnævnet for Viborg amtsrådsreds samt menighedsrådet for

For fredningen kræves ~~jeg~~ ingen erstatning. Lysgård m.fl. herreders provstæ.

Menighedsrådet for Hørup sogn

, den 25. sep. 1953.

A.J.Holm. P.Nielsen. Lauritz Bay. S.N. Sørensen.

Kristine Davidsen. Anders Hansen. A.P.Andersen.

Magnus Nielsen. Christian Madsen.

Det tiltrædes, at nærværende fredningsdeklaration tinglyses som servitutstiftende på matr.nr. 5f og 5g Hørup
by og sogn dog med følgende forbehold:

Så længe arealet administreres af de kirkelige myndigheder,
træffer kirkeministeriet dog ansat nærværende deklaration af-
gørelse med hensyn til eventuel opførelse af bygninger på
arealet, for såvidt disse skal tjene kirkelige formål.

Fredningen bortfalder i det omfang, hvori arealet senere
måtte blive inddraget under kirkegården.

KIRKEMINISTERIET, den 11. juni 1954.

P.M.V.

E.B.

Arne Truelsen, fm.

Fredningsnævnet for Viborg amtsrådsreds modtager foranstående fredningstilbud, der vil være at tinglyse på den forannævnte ejendom.

FREDNINGSNÆVNET FOR VIBORG AMTSRÅDSKREDS.

Viborg, den 22. febr. 1955.

S. Frier. V. Rasmussen. Holm.

~~Genpartens rigtighed bekræftes.~~

~~,den 24. jan. 1956.~~

Indført i dagbogen for retskreds nr. 79 Lysgård samt en del af Hovbjerg herred, den 10. maj 1955.

Lyst.

Sigurd Møller.

Genpartens rigtighed bekræftes.

Fredningsnævnet for Viborg ,den 24. jan. 1956.
Amtsrådsreds

Pløved

FREDNINGSNÆVNET >

U D S K R I F T

af

forhandlingsprotokollen for fredningsnævnet for V I B O R G amt.

K E N D E L S E afsagt d. 16. maj 1955.

Sag ang. fredning af et gadeareal nord for
Hørup kirke.

I forbindelse med den ad frivillig vej gennemførte fredning af arealer ved Hørup kirke opstod også spørgsmålet om fredning af et umatrikuleret gadeareal beliggende vest for Hørup kirke.

Da iflg. tingbogen ingen adkomst haves til nævnte gadeareal, således at udstedelse og tinglysning af fredningsdeklaration måtte anses for udelukket, har nævnet valgt at behandle spørgsmålet om fredning af det nævnte areal som en egentlig fredningssag.

De i sagen interesserede har derfor ved offentlig bekendtgørelse været indkaldt til møde dags dato for at tage stilling til spørgsmålet, hvorhos Hørup sogneråd og menighedsråd har været specielt indvarslet.

Menighedsrådet har intet haft at indvende mod den foreslåede fredning.

Andre har ikke givet møde under sagen.

Grænserne for nævnte umatrikulerede gadeareal fremgår klart af matrikelkortet, idet arealet overalt grænser til landevej, kirkegård eller matrikuleret areal.

Idet nævnet finder, at det nævnte areal som et led i sikringen af Hørup kirkes omgivelser bør fredes, bestemmes nærmere følgende :

Det umatrikulerede gadeareal af Hørup by og sogn, beliggende umiddelbart vest for Hørup kirke fredes, således at der på arealet ikke må ske nogen bebyggelse, hverken varigt eller midlertidigt, eller foretages nogen beplantning eller andet, der nu eller senere kan virke skæmmende eller hæmmende for udsigten til eller fra kirken og kirkegården.

Den nærmere beliggenhed af det fredede areal fremgår af

det nærværende kendelse vedhæftede matrikelkortkopi.

Påtaleberettiget med hensyn til foranstående bestem-
melser, der vil være at tinglyse på nævnte areal, er frednings-
nævnet for Viborg amtsrådskreds samt menighedsrådet for Hørup
sogn.

For fredningen ydes ingen erstatning.

T h i b e s t e m m e s :

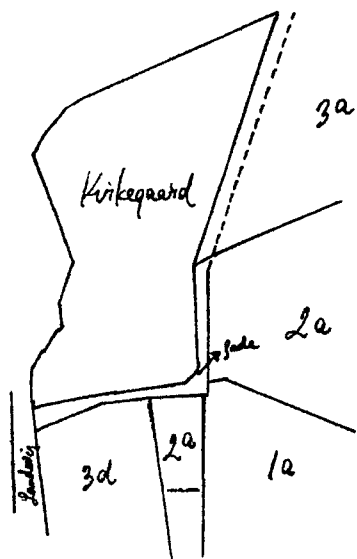
Med sagen : fredning af det umatrikulerede gadeareal
af Hørup by og sogn, beliggende umiddelbart vest for Hørup kirke,
forholdes som foran bestemt.

Navne.

Udskriftens rigtighed bekræftes.

Fredningsnævnet for Viborg amtsrådskreds,
den 3. juni 1955.

... kort-gaard, er nøjagtig genpart af det originale kort vedrørende ejendommen
... attereres herved.
... d. 13 Februar 1954
... for J. J. Sørensen



Terræn af
Hårup By
Hårup Sogn

Præcis kopi af matrikelkortet

April 1957

denne kort-genpart er nøjagtig genpart af det originale kort vedrørende ejendommen

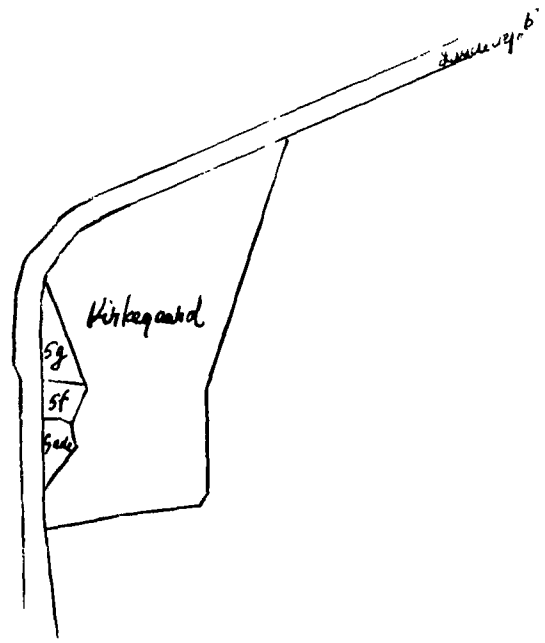

1955
19
1955
19

attesteres herved.

1955
19

attesteres herved.

Justitsministeriets genpartkopi af Jæfred. T



Terrace of
Hirkegaard
Hirkegaard

Prægtig kopi af madikalkartet

April 1951.

Fredningsnævnet for Midtjylland, østlig del

Retten i Århus
Tinghuset, Vester Alle 10
8000 Århus C

Hørup Sogns Menighedsråd
Kirkebakken 8 a
8620 Kjellerup

Tlf. 86 12 20 77
Fax 86 19 71 91
E-mail:
{ HYPERLINK

"mailto:pho@domstol.dk" }

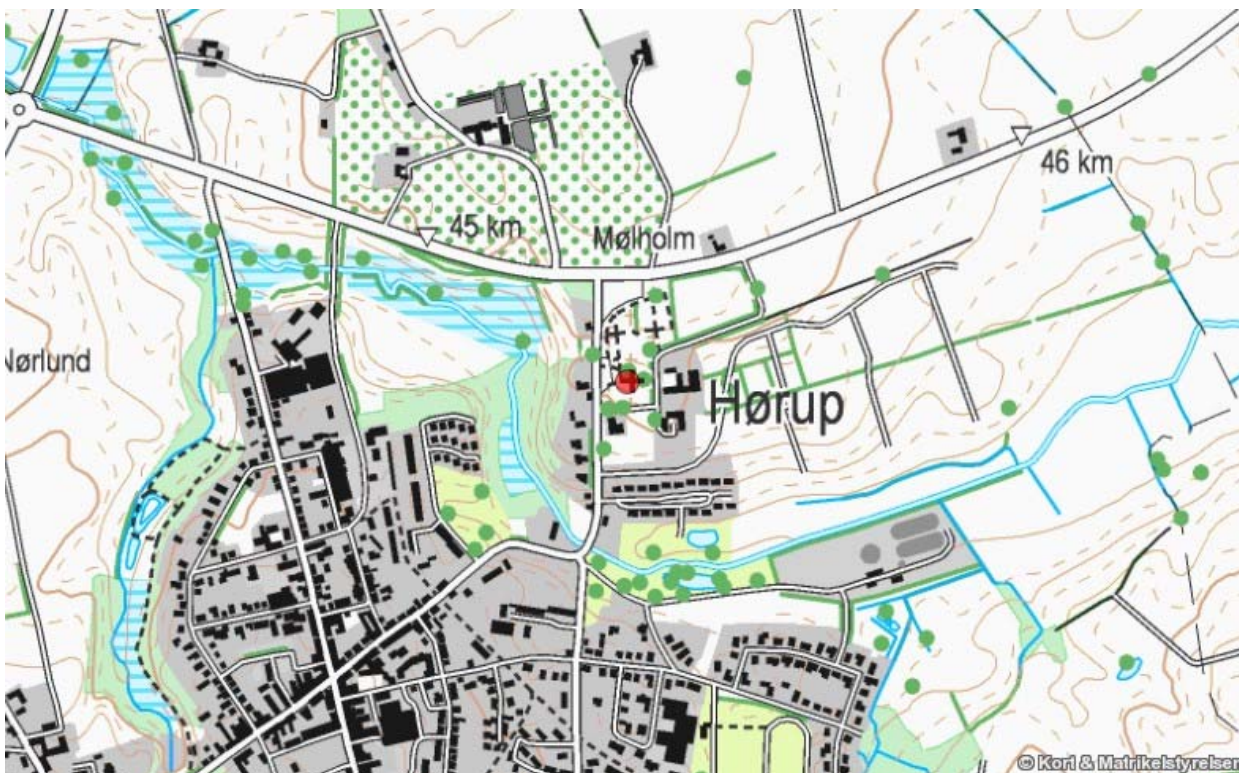
CVR 11 98 62 93

Den 30. november 2009.

Vedrørende j.nr. 8901-01.2009.87, ansøgning om tilladelse til tilbygning til kapel ved Hørup Kirke, Kirkebakken 10, 8620 Kjellerup.

Silkeborg Kommune har modtaget en ansøgning fra Menighedsrådet ved Hørup Kirke om principiel tilladelse til at udvide mandskabsfaciliteterne tilhørende kirken. Kirken ligger på ejendommen matr. nr. 3k Hørup By, Hørup, med adressen Kirkebakken 10, 8620 Kjellerup.

Beliggenhed:



Fredningen

Ejendommen ligger inden for kirkeomgivelsesfredningen omkring Hørup Kirke, jf. deklaration af

22. februar 1955 (vedlagt). Arealet havde dengang matr. nr. 5f og 5g Hørup By, Hørup.

Af deklARATIONEN fremgår, at der på arealet ikke må ske nogen bebyggelse, hverken varigt eller midlertidigt, eller foretages nogen beplantning eller andet, der nu eller senere kan virke skæmmende eller hæmmende for udsigten til eller fra kirken eller kirkegården.

Ansøgningen

Menighedsrådet overvejer 2 forskellige muligheder for tilbygning og ønsker vurderet, hvilken der evt. kan arbejdes videre med.

1. tilbygning til det eksisterende kapel med ca. 16 m²
2. tilbygning til det eksisterende kapel med ca. 66 m²

Begrundelsen for ansøgningen er, at der ønskes bedre faciliteter for personalet samt etablering af et handicapvenligt toilet for besøgende. De nuværende faciliteter, der ligger i den nordlige del af kapellet, er for små.

Menighedsrådet oplyser, at der i 1968 blev givet byggetilladelse til kapellet og forventer, at der i den forbindelse blev taget hensyn til fredningen.

Der er fremsendt beliggenhedsplaner men ikke facadetegninger af det ansøgte byggeri. Såfremt der kan forventes tilladelse, vil der blive udarbejdet facadetegninger og materialebeskrivelse.

Kommunens bemærkninger

Generelt skal der administreres restriktivt inden for Exner-fredningerne, jf. afgørelser fra Naturklagenævnet. Det skal i den konkrete sag nøje vurderes, om det ansøgte vil påvirke udsigten fra og indsigten til kirken. Endvidere bør alternative placeringsmuligheder uden for de fredede arealer videst muligt anvendes.

Silkeborg Kommune har besigtiget stedet og vurderer, at en mindre tilbygning til kapellet ikke vil forringe udsigten fra og indsigten til kirken. Da det eksisterende kapel i forvejen er placeret inden for Exner-fredningen, og da funktionerne i tilbygningen er tilknyttet kapellet, er det ikke en mulighed at opføre byggeriet andetsteds udenfor fredningen. Kapellet er i forvejen 74 m² (ifølge BBR). En tilbygning på 66 m² vil efter kommunens vurdering være i konflikt med fredningen, idet det vil udgøre en væsentlig forøgelse af bebyggelsesarealet.

Kommunen kan på den baggrund anbefale en tilladelse til tilbygningen på 16 m².

Fredningsnævnets bemærkninger og afgørelse

Nævnet træffer afgørelse på det foreliggende skriftlige grundlag.

Nævnet er enig i, at en tilbygning på 66 m² vil udgøre en så væsentlig forøgelse af bebyggelsesarealet, at det vil være i konflikt med fredningen.

Da det ikke er en mulighed at opføre byggeriet andetsteds udenfor fredningen, idet eksisterende kapel i forvejen er placeret inden for Exner-fredningen, og funktionerne i tilbygningen er tilknyttet kapellet, og da en mindre tilbygning til kapellet ikke vil forringe udsigten fra og indsigten til kirken, meddeler nævnet i medfør af naturbeskyttelseslovens § 50, stk. 1 principitilladelse til opførelse af tilbygning på 16 m².

Facadetegninger og materialebeskrivelse skal indsendes til nævnet via Silkeborg Kommune, Teknik- og Miljøafdelingen, til godkendelse.

Klagevejledning, jf. naturbeskyttelseslovens § 86 og § 87:

Der kan inden 4 uger fra den dag, afgørelsen er meddelt, klages til Naturklagenævnet over afgørelsen.

En eventuel klage skal indgives skriftligt til Fredningsnævnet, som derefter vil fremsende sagen til Naturklagenævnet.

Det er en betingelse for Naturklagenævnets behandling af klagen, at klageren indbetaler et gebyr på 500,- kr. til Naturklagenævnet.

Naturklagenævnet vil sende klageren en opkrævning på gebyret, når nævnet har modtaget sagen fra Fredningsnævnet.

Naturklagenævnet vil ikke påbegynde behandlingen af klagen, før gebyret er modtaget.

Rettidig klage har opsættende virkning for den påklagede afgørelse, med mindre klagemyndigheden bestemmer andet.

I det omfang, der er givet tilladelse, må tilladelsen ikke udnyttes, før klagefristen er udløbet uden at klage er modtaget.

Tilladelsen bortfalder, hvis den ikke er udnyttet inden tre år fra i dag, jf. naturbeskyttelseslovens § 66, stk. 2.

Klageberettigede er:

Adressaten for afgørelsen,
ejer af den ejendom, som afgørelsen vedrører,
offentlige myndigheder,
lokale foreninger og organisationer, som har en væsentlig interesse i afgørelsen,
landsdækkende foreninger og organisationer, hvis hovedformål er beskyttelse af natur og miljø, og
landsdækkende foreninger og organisationer, som efter deres formål varetager væsentlige rekreative interesser, når afgørelsen berører sådanne interesser.

Med venlig hilsen

Per Holkmann Olsen

Denne afgørelse er pr. mailfremsendt til:

Hørup Sogns Menighedsråd, Kirkebakken 8 a, 8620 Kjellerup, { [HYPERLINK "mailto:8996@sogn.dk"](mailto:8996@sogn.dk) }

Danmarks Naturfredningsforening, Masnedøgade 20, 2100 København Ø, { [HYPERLINK "mailto:dn@dn.dk"](mailto:dn@dn.dk) }

By- og Landskabsstyrelsen, Haraldsgade 53, 2100 København Ø, { [HYPERLINK "mailto:blst@blst.dk"](mailto:blst@blst.dk) }

Det Centrale Fredningsregister, Haraldsgade 53, 2100 København Ø, { [HYPERLINK "mailto:blstnatur@blst.dk"](mailto:blstnatur@blst.dk) }

Danmarks Naturfredningsforenings lokalkomité, { [HYPERLINK "mailto:silkeborg@dn.dk"](mailto:silkeborg@dn.dk) }

Det ministerudpegede medlem af nævnet, Jytte Heslop, Katterhøjvej 4, 8270 Højbjerg, { [HYPERLINK "mailto:jytte.heslop@gmail.com"](mailto:jytte.heslop@gmail.com) }

Det kommunevalgte medlem af nævnet, Søren Stauning Goldmann, Silkeborgvej 11, 8653 Them, {
HYPERLINK "mailto:soeren.goldmann@silkeborg.dk" }

Silkeborg Kommune, Natur- og Miljøsektionen, Søvej 1-3, 8600 Silkeborg, Helene D. Clausen, {
HYPERLINK "mailto:Helene.DalgaardClausen@silkeborg.dk" }

Den 15. august 2013

FN 2013.72: Ansøgning fra Hørup Menighedsråd om udvidelse af parkeringsplads ved Hørup Kirke og om etablering af en handicapvenlig kørerampe mellem kirkegården og kirkecenteret på ejendommen beliggende Kirkebakken 8, 8620 Kjellerup

Fredningsnævnet har den 21. juni 2013 modtaget en forespørgsel fra Silkeborg Kommune i anledning af en ansøgning fra Hørup Menighedsråd om udvidelse af parkeringsplads ved Hørup Kirke og om etablering af en handicapvenlig kørerampe mellem kirkegården og kirkecenteret på ejendommen beliggende Kirkebakken 8, 8620 Kjellerup.

Silkeborg Kommune har med sagens fremsendelse anmodet om fredningsnævnets stillingtagen til, om projektet kræver fredningsnævnets tilladelse. Det er oplyst over for fredningsnævnet, at der er meddelt tilladelse fra Viborg Stifts Øvrighed, Nationalmuseet, Den kgl. bygningsinspektør og kirkegårdskonsulenten.

Projektet er bl.a. beskrevet på følgende måde:

”Da vi i Hørup Sogn har fået bevilget 300.000 kr. via engangsønsker til udvidelse af parkeringsplads ved kirkecentret og anlæggelse af en kørerampe fra kirkecentret til kirkegården, fremsender jeg hermed iflg. aftale nærmere beskrivelse heraf samt billedmateriale over projekterne.

På bilag 1 ses indtegnet med rødt, hvordan vi vil fordoble parkeringsarealet og ligeledes er det skitseret, hvor kørerampen ønskes placeret.

Parkeringspladsen etableres som den eksisterende, som en grusparkeringsplads, omkranset af bøgehæk og med et bed i midten samt 6 standerlamper.

Kørerampen etableres som et vejbump, lavet af asfalt over indkørselsvejen til kirkecenteret.”

Af det omtalte billedmateriale fremgår bl.a. følgende:



Ejendommen er for en dels vedkommende omfattet af en fredningsdeklaration som kirkeomgivelsesfredning, hvorefter der på arealet ikke må ske nogen bebyggelse, hverken varigt eller midlertidigt eller foretages nogen beplantning eller andet, der nu eller senere kan virke skæmmende eller hæmmende for udsigten til eller fra kirken og kirkegården.

Under forudsætning af at plantningen af en bøgehæk rundt om den udvidede parkeringsplads alene er en udvidelse af en eksisterende bøgehæk, som holdes i et niveau, der ikke generer indsigten til eller udsigten fra kirken, finder fredningsnævnet ikke, at projektet kan karakteriseres som bebyggelse eller beplantning eller andet, der nu eller senere kan virke skæmmende eller hæmmende for udsigten til eller fra kirken og kirkegården.

Det er derfor fredningsnævnets opfattelse, at fredningsnævnet ikke skal meddele tilladelse til projektet.

Klagevejledning

Denne afgørelse kan påklages til Natur- og Miljøklagenævnet.

Klagefristen er 4 uger fra den dag, afgørelsen er meddelt.

I medfør af naturbeskyttelseslovens § 86 er følgende klageberettigede:

- Adressaten for afgørelsen
- Ejeren af den ejendom, som afgørelsen vedrører

- Offentlige myndigheder
- En berørt nationalparkfond oprettet efter lov om nationalparker
- Lokale foreninger og organisationer, som har en væsentlig interesse i afgørelsen
- Landsdækkende foreninger og organisationer, hvis hovedformål er beskyttelse af natur og miljø
- Landsdækkende foreninger og organisationer, som efter deres formål varetager væsentlige rekreative interesser, når afgørelsen berører sådanne interesser.

Klage skal indsendes til fredningsnævnet (Nørregade 1, 8900 Randers eller marh@domstol.dk), som videresender klagen til Natur- og Miljøklagenævnet sammen med afgørelsen og det materiale, der er indgået i sagens behandling.

Det er en betingelse for Natur- og Miljøklagenævnets behandling af klagen, at der indbetales et gebyr på 500 kr. til Natur- og Miljøklagenævnet. Natur- og Miljøklagenævnet vil sende en opkrævning på gebyret til klageren, når sagen er modtaget fra fredningsnævnet. Denne opkrævning skal anvendes ved indbetaling af gebyret. Natur- og Miljøklagenævnet modtager ikke check eller kontanter. Natur- og Miljøklagenævnet påbegynder behandlingen af klagen, når gebyret er modtaget. Betales gebyret ikke på den anviste måde og inden for den fastsatte frist på 14 dage, afvises klagen fra behandling. Vejledning om gebyrordningen kan findes på Natur- og Miljøklagenævnets hjemmeside www.nkn.dk.

Martin Møller-Heuer

Denne afgørelse sendes til

Hørup Menighedsråd, ebk@fiberpost.dk
 Silkeborg Kommune, hdc@silkeborg.dk
 Danmarks Naturfredningsforenings lokalkomité Silkeborg, silkeborg@dn.dk
 Naturstyrelsen, nst@nst.dk
 Friluftsrådet, knud.vogelius@gmail.com
 Dansk Ornitologisk Forening, natur@dof.dk
 Dansk Ornitologisk Forening, silkeborg@dof.dk