

Afgørelser – Reg. nr.: 02214.00

Fredningen vedrører: Broskov Oldtidsveje

Domme

Taksationskommissionen

Naturklagenævnet

Overfredningsnævnet 12-01-1956

Fredningsnævnet 10-12-1954

Kendelser

Deklarationer

OVERFREDNINGSNÆVNET>

Kunder findes
Kort findes
indtegning mangler

FREDNING I STORSTRØMS AMT

F.P.U. j.nr.: 02-17-1974

Lokalitet: Oldtidsvejen ved Broskov

F.N. j. nr.: 83/54

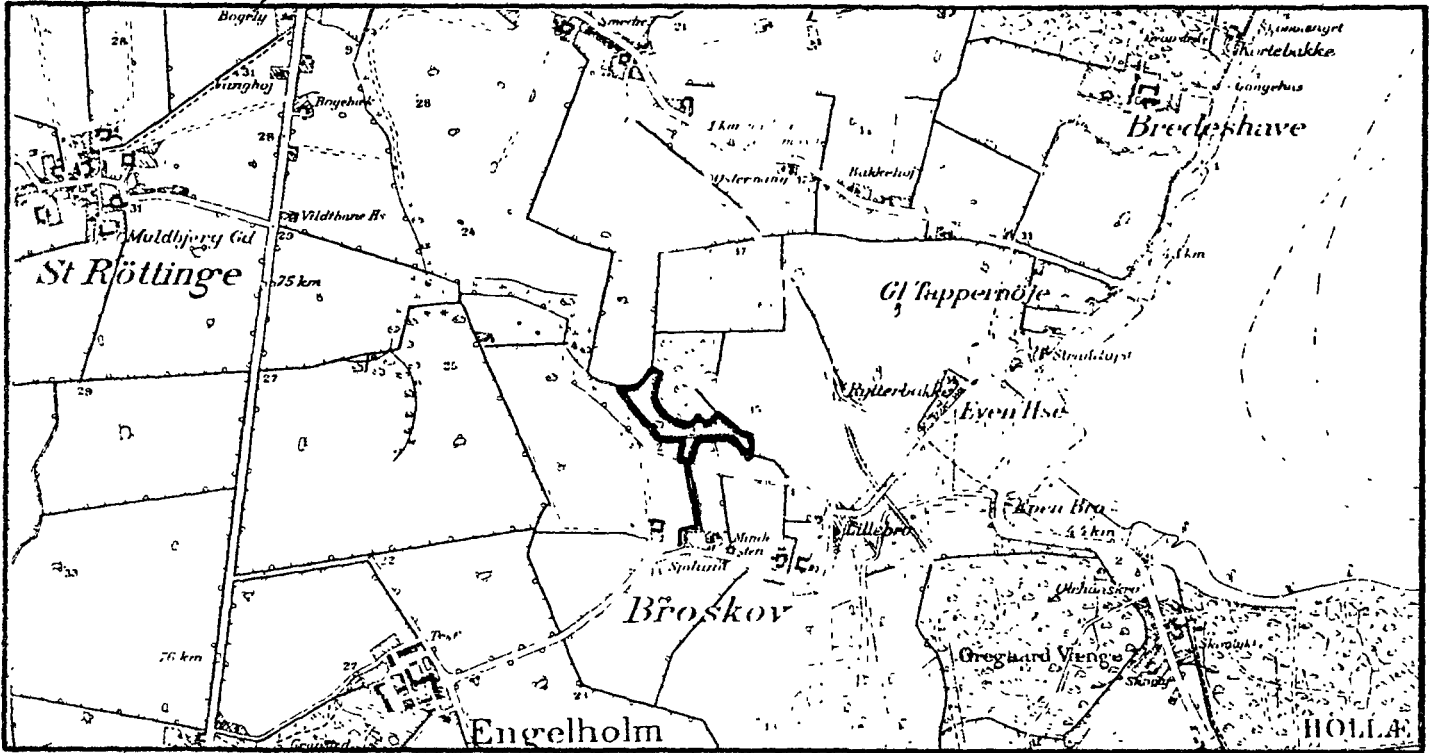
REG. NR. 2214

O.F.N. sag nr.: 1190

Kommune: Fladså 353

GI-Nr.: 1512-IV-NØ.

Indtegning gjort. / Juv.



1 : 20.000

Areal: 1,9 ha

Interessezone: I

Fredet: Fredningsnævnet 10. december 1954
Overfredningsnævnet 12. januar 1956

Formål: Bevarelse af A: Vejanlæg fra oldtid og middelalder.
B: System af hulveje med omgivelser.

Indhold: A: På det fredede areal må ikke opføres bygninger, eller anbringes skure, boder, mæster, skilte eller andre indretninger, der kan virke skæmmende. Arealet må ikke dyrkes, men kun tilsås med græs. Gravning må ikke foretages. Sten og jord må ikke fjernes eller tilføres, og affald må ikke henkastes.

B: Arealet skal opretholdes som skov med løvtræer. Bevoksningen må kun drives ved plukhugst, og stødoptagning må ikke foretages. De påtaleberettigede har ret til at foretage rydning af buske og urteplanter. Gravning og henkastning af affald er ikke tilladt. Der må ikke opføres nogen form for bebyggelse.

Almenheden har ret til at færdes til fods på de fredede arealer, og adgangen sker ad en 1½ m bred sti fra sognevejen i Broskov.

Ejer: Privat

Påtaleret: Fredningsnævnet og fredningsstyrelsen

Henvisning:

Reg. nr. 353 - 8

U_D_S_K_R_I_F_T

af

OVERFREDNINGSNÆVNETS KENDELSESPROTOKOL.

År 1956, den 12. januar, afsagde overfredningsnævnet på grundlag af mundtlig og skriftlig votering følgende

k e n d e l s e

sagen nr. 1190 vedrørende fredning af vejanlæg fra oldtid og middelalder på matr. nr. 3a af Broskov by, Baarse sogn og disses omgivelser af nævnte matr. nr. og matr. nr. 4 af Broskov by, Baarse sogn, samt fredning af et system af hulveje og disses omgivelser på matr. nr. 1a, 1d, 7 og 8, alle af bredeshavegaard, Snesere sogn.

I den af fredningsnævnet for Præstø amt den 10. december 1954 afsagte kendelse hedder det:

"

A.

På matr. nr. 3a Broskov by, Baarse sogn, tilhørende gårdejer Niels Harald Friis Madsen og på matr. nr. 4 ibd., tilhørende parcellist Sigurd Emil Nielsen, forefindes vejanlæg, der stammer fra den yngre romerske jernalder (ca. år 300 efter kr.) og den tidlige middelalder (ca. år 1100-1200 e. kr.). Dette vejanlæg og et nærmere afmærket område omkring dette begæres af Nationalmusæet i København fredet således: På det fredede areal må ikke opføres nogen bygning. Der må hverken varigt eller midlertidigt anbringes skure, boder, master, skilte eller andre indretninger, der efter fredningsnævnets skøn kan virke skæmmende. Arealet må ikke beplantes med træer eller buske eller andre planter end græs. Arealet må ikke dyrkes. Gravning må ikke foretages på arealet. Sten og jord må ikke fjernes og ej heller tilføres. Affald må ikke henkastes på arealet. Afgræsning må ikke finde sted, men høslet tillades. Nationalmusæet må afdække vejanlægget og foretage de undersøgelser på arealet, som musæet måtte finde fornødne. Almenheden har adgang til det fredede areal ad en sti af en bredde af 1½ m regnet fra voldens fod eller grøftens kant, hvilken sti udgår fra den offentlige sognevej i Broskov og løber langs nævnte vold og grøft, hvorved bemærkes, at volden og grøften danner skellet mod matr. nr. 4 ibd. Det fredede areal opmåles og afmærkes af en landinspektør. Stien skal

afgrænses mod det dyrkede areal på matr. nr. 3a af et hegn, bestående af jernpæle forbundet med en enkelt tråd. I tilfælde af løsdrift på marker, der støder op til det fredede areal, skal forsvarligt hegn op-sættes og vedligeholdes omkring det fredede areal.

B.

I tilknytning til det under afsnit A omhandlede vejanlæg forefindes et system af hulveje, beliggende i "Storceskoven" på matr. nr. 1d Bredeshavegaard, Snæsere sogn. Det areal, hvorpå hulvejene forefindes, begæres af Nationalmusæet i København fredet således:

Arealet skal opretholdes som skov med løvtræer, og bevoksningen må kun drives ved plukhugst (ren afdrift er altså udelukket). Stødop-tagning må aldrig foretages, og henkastning af affald må ikke finde sted. De påtaleberettigede har ret til at foretage rydning af buske og urteplanter og til at henlægge det bortryddede andetsteds i "Storceskoven" udenfor det fredede areal. På arealet må kun færdes til fods, hvorimod enhver form for kørsel er forbudt, bortset fra kørsel i nød-vendigt forstmæssigt øjemed. Grusgravning og anden gravning må ikke finde sted. På arealet må ikke opføres bebyggelse, herunder ej heller skure eller lignende. Almenheden har ret til at færdes til fods på det fredede areal. Almenheden har kun adgang til det fredede areal fra det areal, som er fredet på matr. nr. 3a Broskov. Det fredede areal afsettes på matrikelskortet af en landinspektør, som ligeledes afmærker arealet i skoven.

Den 12. november 1954 foretog nævnet besigtigelse af de arealer, som begæres fredede, og samtidig og sammesteds afholdtes forhandlings-møde. Til besigtigelsen og mødet var indkaldt ejerne af de pågældende ejendomme og panthaverne i disse, samt Sydøstsjællandss Elektricitets Aktieselskab, Haslev, som formentlig servitutberettiget, og godsejer, nolfjægermester K. Wolff-Snedorf af Engelholm som jagtberettiget. Desuden var indkaldt Nationalmusæet i København, Turistforeningen for Præstø og omegn, Danmarks Naturfredningsforening og de pågældende sogneråd samt Præstø amtsråd.

Nationalmusæet har oplyst, at de omhandlede veje er af stor interesse, især den ældste af vejene, idet denne er den smukkeste og solidest byggede oldtidsvej, som kendes i Norden.

Ejerne af matr. nr. 3a og 4 Broskov, henholdsvis gårdejer Niels Harald Friis Madsen og parcellist Sigurd Emil Nielsen har samtykket i den under afsnit A omhandlede fredning mod at erholde erstatning.

Ejeren af matr. nr. 1d godsejer Povl Fugmann af Bredeshave har samtykket i den under afsnit B omhandlede fredning og har frafaldet

erstatning.

Ingen af panthaverne var mødt. Sydøstsjællandss Elektricitets Aktieselskab var mødt og bemærkede, at selskabets servitutrettigheder ikke omfattede de arealer, som begæres fredede.

Den jagtberettigede gav ikke møde.

Da fredningsnævnet må anse de begærte fredninger for at være af særlig betydning, vil de i afsnit A omhandlede arealer af matr. nr. 3a og 4 Broskov by, Baarse sogn, og det i afsnit B omhandlede areal af matr. nr. 1d Bredeshavegaard, Snesere sogn, i medfør af naturfredningslov nr. 140 af 7. maj 1937 § 2 og § 1 være at frede, således at fredningsbestemmelserne får det under afsnit henholdsvis A og B anførte indhold med følgende tilføjelser: Almenhedens færdsel på arealerne, herunder stiarealet, sker på eget ansvar. Afdækning og yderligere videnskabelige undersøgelser af fortidsvejene besørges og bekostes af Nationalmusæet, som ligeledes enten direkte eller gennem andre, f.eks. Turistforeningen for Præstø og Omegn, vedligeholder fortidsvejene og området omkring disse. Nationalmusæet har ret til at drage omsorg for afvanding af arealet med fortidsvejene og området omkring disse ved forbedring af afløbsforholdene eller ved etablering og vedligeholdelse af et pumpeanlæg.

Påtaleretten vil være at tillægge naturfredningsnævnet for Præstø amtsrådsreds og Nationalmusæet i København.

Med hensyn til erstatningsspørgsmålet bemærkes, at det kun er en ringe del af matr. nr. 4 Broskov, som den under afsnit A omhandlede fredningsservitut vedrører, og at det i overensstemmelse med aftale mellem ejeren af matr. nr. 4 og ejeren af matr. nr. 3a skønnes hensigtsmæssigt at magelægge nævnte areal af matr. nr. 4 med et tilsvarende ikke med fredningsservitut behæftet areal af matr. nr. 3a, om hvis beliggenhed der er enighed mellem de 2 ejere. I erstatning til ejeren af matr. nr. 3a Broskov skønnes det i overensstemmelse med ejerens påstand passende at tillægge ham en erstatning på 1 kr. pr. m² af det areal af matr. nr. 3a, som servitutbelægges, og hvilket areal omfatter a) vej- og lægge med nærmere afmærket omliggende område b) det til stien fra sognevejen i Broskov medgåede areal og c) det vederlagsareal, som matr. nr. 3a afstår til matr. nr. 4 i henhold til ovennævnte magelæg. Herved bemærkes, at ejeren af matr. nr. 3a som følge af fredningsservituten afskæres fra at opnå indtægter ved brug af de under a og b omhandlede arealer og det areal, som modtages fra matr. nr. 4, bortset fra retten til høslæt på areal a, hvilken rettighed må antages at være af uvæsentlig økonomisk betydning, samt at ejeren af matr. nr. 3a vil få væsent-

lige driftsmæssige ulemper ved dyrkningen af den jord, som grænser til de under a og b omhandlede arealer. Endvidere vil der være at tillægge ejeren af matr. nr. 3a en særlig erstatning på 500 kr. for pålæggelsen af den i fredningsbestemmelserne omhandlede pligt til opsættelse og vedligeholdelse af hegn langs de under a og b omhandlede arealer. De under afsnit A omhandlede servitutbestemmelser vil være at tinglyse som hæftelse på matr. nr. 3a og de andre matrikelnumre, i forbindelse med hvilke 3a udgør en landbrugsejendom, med prioritet forud for pantegæld og forud for dokument lyst 18/9 1940 angående ret for S.E.A.S. til anbringelse af master m.v. samt forud for dokument om leje af jagten til ejeren af Engelholm, lyst 21/6 1947.

I erstatning til ejeren af matr. nr. 4 Broskov vil der i overensstemmelse med ejerens påstand være at udrede 175 kr. for pålæggelse af den under A omhandlede pligt for matr. nr. 4 til opsættelse og vedligeholdelse af hegn på den strækning af matr. nr. 4, som efter magelæget kommer til at grænse til det område, hvorpå fortidsvejene ligger. Denne hegnspligt vil særligt være at tinglyse som hæftelse på matr. nr. 4 med prioritet forud for pantegæld og forud for deklARATION lyst 18/9 1940 angående ret for S.E.A.S. til anbringelse af luftledninger m.v.

Som anført har ejeren af matr. nr. 1d Bredeshavegaard frafaldet erstatning. De under afsnit B omhandlede servitutbestemmelser vil være at tinglyse som hæftelse på matr. nr. 1d Bredeshavegaard, Snesere sogn, med prioritet forud for pantegæld.

Ingen del af de tilkendte erstatninger vil være at udrede til panthavere i eller andre berettigede i matr. nr. 3a og 4.

Af erstatningerne udredes 2/3 af statskassen og 1/3 af Præstø amtsfond.

De fredede arealer vil af en landinspektør være at afmærke som under afsnit henholdsvis A og B anført og at indtegne på en kopi af matrikelkortet.

Udgifterne herved og ved det fornævnte magelæg udredes af fredningsnævnet.

Nærværende kendelse vil i medfør af naturfredningslovens § 19 stk. 3 være at forelægge for overfredningsnævnet."

Konklusionen er sålydende:

"De under afsnit A og B omhandlede arealer af matr. nr. 3a og 4 Broskov by, Baarse sogn, og af matr. nr. 1d Bredeshavegaard, Snesere sogn, fredes som under afsnit A og B nærmere anført. Påtaleretten har naturfredningsnævnet for Præstø amtsråds-kreds og Nationalmusæet i København.

Til gårdejer Niels Harald Friis Madsen af Broskov pr. Tappernøje og til parcellist Sigurd Emil Nielsen, smstds., vil der være at udrede erstatninger som ovenfor anført.

Erstatningsbeløbene udredes med 2/3 af statskassen og 1/3 af Præstø amtsfond.

Kendelsen vil være at forelægge Overfredningsnævnet i henhold til naturfredningslovens § 19 stk. 3."

Sagen er i henhold til naturfredningslovens § 19, stk. 3, forelagt overfredningsnævnet, som den 3. juni 1955 har besigtiget de pågældende arealer og forhandlet med ejerne og andre i sagen interesserede.

Nationalmuseet har i en skrivelse af 6. august 1955 til overfredningsnævnet henstillet, at fredningsområdet udvides med arealer af matr. nr. 1a, 7 og 8, alle af Bredeshavegaard, Snesere sogn, i den udstrækning, det er angivet på det til nærværende kendelse hørende kort, navnlig under hensyn til den botaniske interesse, der knytter sig til et således udvidet fredningsområde. Museet har oplyst, at ejeren af de nævnte matr. nr., godsejer Fugmann, intet har at indvende imod den nævnte udvidelse af fredningsområdet. Overfredningsnævnet mener herefter, at Nationalmuseets henstilling bør imødekommes.

Landinspektør Olivarius Hansen, Vordingborg, har i en skrivelse af 21. januar 1955 til fredningsnævnet opgjort den gårdejer Niels Harald Friis Madsen i henhold til kendelsens bestemmelser tilkommende erstatning til ialt 3434 kr.

Da overfredningsnævnet kan tiltræde det i kendelsen anførte, vil denne være at stadfæste, dog med den foran angivne udvidelse af fredningsområdet. Det fredede område er vist på et kort nr. Pr. 107, som er vedhæftet nærværende kendelse.

T h i b e s t e m m e s :

Den af fredningsnævnet for Præstø amt den 10. december 1954 afsagte kendelse vedrørende fredning af vejanlæg fra oldtid og middelalder på matr. nr. 3a af Broskov by, Baarse sogn, og disses omgivelser af nævnte matr. nr. og matr. nr. 4 af Broskov by, Baarse sogn, samt fredning af et system af hulveje og disses omgivelser på matr. nr. 1a, 1d, 7 og 8, alle af Bredeshavegaard, Snesere sogn, stadfæstes og udvides i overensstemmelse med foranstående.

I erstatning udbetales følgende beløb:

parcellist Sigurd Emil Nielsen..... 175 kr.

gårdejer Niels Harald Friis Madsen..... 3434 "

Ialt med renter 4 1/2% p.a. fra den 10. december 1954 at regne, indtil

betaling sker.

Erstatningsudgiften udredes af statskassen og Præstø amtsfond med henholdsvis $2/3$ og $1/3$.

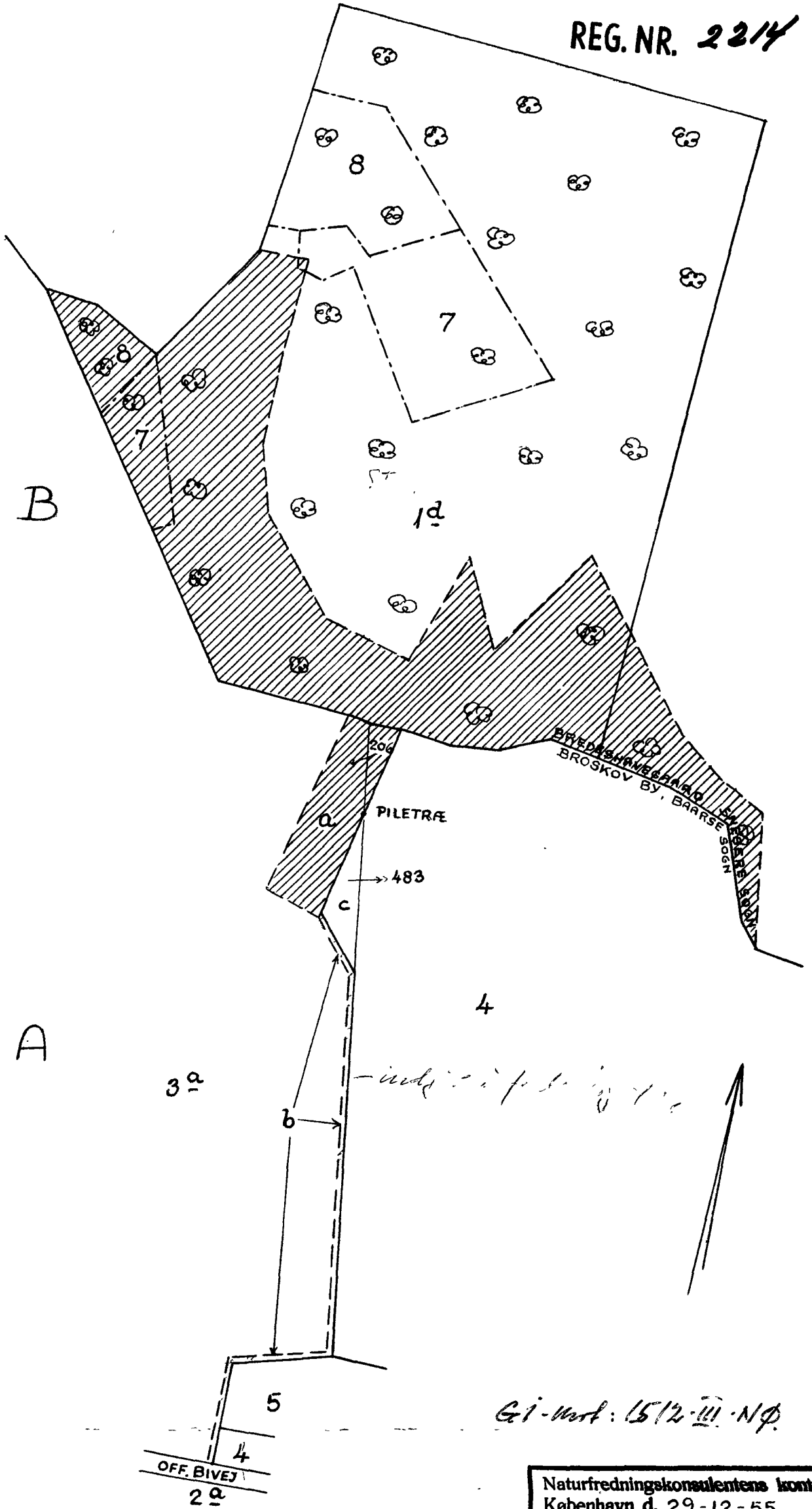
Udskriftens rigtighed
bekræftes.



F. Grøge

overfredningsnævnets sekretær

REG. NR. 2214



B

A

PILETRÆ

483

BREDESHAVEGAARD
BROSKOV BY, BAARSE SOGN

312

b

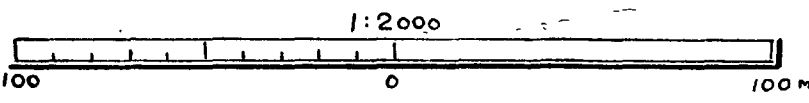
5

OFF. BIVEJ

200

4

G1-Mark: 1512-III-NØ



Naturfredningskonsulentens kontor København d. 29-12-55.
By: BROSKOV, BREDESHAVEGAARD Sogn: BAARSE, SNESERE,
Plan nr. Pr. 107

FREDNINGSNÆVNET>

1512 - III · NØ.

CITERET I OFN K
AF 12/1 1956

A F S K R I F T

K e n d e l s e

afsagt 10. december 1954

angående fredning af vejanlæg fra oldtid og middelalder på matr. nr. 3 g og 4 Broskov by, Baarse sogn, og af et system af hulveje i Storkeskov, matr. nr. 1 g Bredeshavegaard, Sneare sogn.

A.

På matr. nr. 3 g Broskov by, Baarse sogn, tilhørende gårdejer Niels Harald Friis Madsen og på matr. nr. 4 ibd., tilhørende parcellist Sigurd Emil Nielsen, forefindes vejanlæg, der stammer fra den yngre romerske jernalder (ca. år 500 efter kr.) og den tidlige middelalder (ca. år 1100-1200 e. kr.). Dette vejanlæg og et nærmere afmærket område omkring dette begæres af Nationalmuseet i København fredet således: På det fredede areal må ikke opføres nogen bygning. Der må hverken varigt eller midlertidigt anbringes skure, boder, master, skilte eller andre indretninger, der efter fredningsnavnets sken kan virke skæmmende. Arealet må ikke beplantes med træer eller buske eller andre planter end græs. Arealet må ikke dyrkes. Gravning må ikke foretages på arealet. Sten og jord må ikke fjernes og ej heller tilføres. Affald må ikke henkastes på arealet. Afgræsning må ikke finde sted, men høst tillades. Nationalmuseet må afmærke vejanlægget og foretage de undersøgelser på arealet, som museet måtte finde fornødne. Almenheden har adgang til det fredede areal ad en sti af en bredde af $1\frac{1}{2}$ m regnet fra voldens fod eller grøftens kant, hvilken sti udgår fra den offentlige sognevej i Broskov og løber langs navnte vold og grøft, hvorved bemærkes, at volden og grøften danner skellet mod matr. nr. 4 ibd. Det fredede areal påmales og afmærkes af en landinspektør. Stien skal afgrænses mod det dyrkede areal på matr.

Fredningsnævnet for Sydsjælland, Møn,
Lolland og Falster

v/dommer Kirsten Linde
Retten i Næstved
Gardehusarvej 5
4700 Næstved
Tlf.: 99685200
Mail:sydsjaelland@fredningsnaevn.dk

Udskrift af forhandlingsprotokollen for fredningsnævnet for Sydsjælland, Møn, Lolland og Falster.

Den 15. august 2017 foretoges af formanden Kirsten Linde i henhold til § 10, stk. 5 i forretningsordenen for fredningsnævn:

FN-SSJ-14-2017 Sag om restaurering af dele af Hulbæk, der er et vandløb beliggende i Næstved og Vordingborg kommuner. En del af vandløbet og dets omgivelser herunder matr. nr. 3a Broskov, Bårse er omfattet af Overfredningsnævnets afgørelse af 12. januar 1956 om fredning af Broskov Oldtidsveje. Ifølge fredningen er gravning ikke tilladt. Det fredede område fremgår af vedhæftede kort. Ifølge projektbeskrivelse vedlagt ansøgningen er et af formålene med ansøgningen at sikre, at der ikke løber vand ind på oldtidsvejen.

Der fremlagdes:

Ansøgning af 10. maj 2017 med bilag herunder projektbeskrivelse fra Vordingborg kommune.
Mail af 16. maj 2017 fra samme.
Mail af 19. juni 2017 fra Næstved kommune.
Mail af 27. juni 2017 fra Miljøstyrelsen.

Danmarks Naturfredningsforening har haft lejlighed til at udtale sig.

Nævnets formand fandt, at sagen efter sin karakter er af underordnet betydning i forhold til fredningens formål, og at sagen derfor kan afgøres af formanden i medfør af § 10, stk. 5 i forretningsordenen for fredningsnævn.

Efter Miljøstyrelsens udtalelse lægger nævnets formand til grund at det ansøgte ikke vil stride mod hensynene i naturbeskyttelseslovens § 50, stk. 2 og 3.

Idet formålet med fredningen må antages at være at bevare oldtidsvejene, og da projektet udover naturgenopretning tjener til at sikre vejene mod indstrømmende vand og ikke involverer gravearbejde i vejene, gav nævnets formand tilladelse til det ansøgte.

Tilladelsen kan kræve tilladelse fra andre myndigheder.

Det fredede område og placeringen af den berørte ejendom fremgår af vedhæftede kort, der er vedlagt udtalelsen fra Miljøstyrelsen.

Kirsten Linde
formand

Klagevejledning ved afgørelse om dispensation:

Der kan klages over denne afgørelse til Miljø- og Fødevarerklagenævnet. Klagefristen udløber 4 uger efter, at afgørelsen er meddelt. Er afgørelsen offentligt bekendtgjort, regnes klagefristen dog altid fra bekendtgørelsen. Klagen skal ifølge lov om naturbeskyttelse § 87 afgives via Miljø- og Fødevarerklagenævnets digitale selvbetjening, jf. vejledning på klagenævnets hjemmeside www.naevneneshus.dk. Klagefristen udløber ved midnat på dagen for klagefristens udløb. Hvis klagefristen udløber på en lørdag eller en helligdag, forlænges fristen til den følgende hverdag.

Klageberettigede er, jf. naturbeskyttelseslovens § 86:

- Adressaten for afgørelsen,
- ejeren af den ejendom, som afgørelsen vedrører,
- offentlige myndigheder,
- en berørt nationalparkfond,
- lokale foreninger og organisationer, som har en væsentlig interesse i afgørelsen,
- landsdækkende foreninger og organisationer, hvis hovedformål er beskyttelse af natur og miljø, og
- landsdækkende foreninger og organisationer, som efter deres formål varetager væsentlige, rekreative interesser, når afgørelsen berører sådanne interesser.

Det er en betingelse for Miljø- og Fødevarerklagenævnets behandling af en klage, at den, der klager indbetaler et gebyr på 900 kr. for privatpersoner og 1.800 kr. for virksomheder og organisationer (2016-niveau). Klagegebyret reguleres den 1. januar hvert år efter den af Finansministeriet fastsatte sats for det generelle pris- og lønindeks som løbende offentliggjort i forslag til finanslov med virkning for klager, der modtages i nævnet fra og med den 1. februar 2017. Nævnet offentliggør størrelsen af klagegebyret på sin hjemmeside www.naevneneshus.dk.

Gebyret opkræves i forbindelse med klagens oprettelse i Miljø- og Fødevarerklagenævnets digitale selvbetjening. Klagen behandles først, når gebyret er betalt. Vejledning om gebyrbetalingen kan ligeledes findes på Miljø- og Fødevarerklagenævnets hjemmeside www.naevneneshus.dk.

Gebyret tilbagebetales, hvis

- 1) klagesagen fører til, at den påklagede afgørelse ændres eller ophæves,
- 2) klageren får helt eller delvis medhold i klagen, eller
- 3) klagen afvises som følge af overskredet klagefrist, manglende klageberettigelse eller fordi klagen ikke er omfattet af Miljø- og Fødevarerklagenævnets kompetence.

Det bemærkes, at hvis den eneste ændring af den påklagede afgørelse er forlængelse af frist for efterkommeelse af afgørelse som følge af den tid, der er medgået til at behandle sagen i klagenævnet, tilbagebetales gebyret dog ikke.

Miljø- og Fødevarerklagenævnet kan også beslutte at tilbagebetale klagegebyret, hvis

- 1) der er indledt forhandlinger med afgørelsens adressat og/eller førsteinstansen om projektilpasninger, og disse forhandlinger fører til, at klager trækker sin klage tilbage, eller
- 2) klager i øvrigt trækker sin klage tilbage, før Miljø- og Fødevarerklagenævnet har truffet afgørelse i sagen.

Gebyret tilbagebetales dog ikke, hvis nævnet vurderer, at der er forhold, der taler imod at tilbagebetale gebyret, f.eks. hvis klagen trækkes tilbage meget sent, herunder efter at klager har haft et afgørelsesudkast i parts-høring.

En tilladelse må i henhold til naturbeskyttelseslovens § 8, stk. 3, ikke udnyttes før klagefristen er udløbet, eller behandling af en eventuel klage måtte være afsluttet.

Det følger endvidere af naturbeskyttelseslovens § 50, stk. 1, jf. § 66, stk. 2, at en tilladelse bortfalder, hvis den ikke udnyttes inden 3 år efter, at den er givet.

Fredningsnævnet for Sydsjælland, Møn, Lolland og Falster den 15. august 2017.

Kirsten Linde
formand

Udskrift er sendt til:

Miljøstyrelsen, Haraldsgade 53, 2100 København Ø
Danmarks Naturfredningsforening, Masnedøgade 20, 2100 København Ø
Lokalkomiteen af Danmarks Naturfredningsforening i Næstved kommune
Lokalkomiteen af Danmarks Naturfredningsforening i Vordingborg kommune
Region Sjælland
Næstved kommune
Vordingborg kommune
Friluftsrådet Sydsjælland, Lolland-Falster og Vestsjælland
Niras
Vordingborg Museum
Mogens Hansen, Muldbjergvej 8, 4733 Tappernøje
Gerly Henriksen, Broskovvej 18, 4733 Tappernøje
Kjeld Madsen, Broskovvej 18, 4733 Tappernøje