

Afgørelser – Reg. nr.: 02210.00

Fredningen vedrører: Vigerslev Kirke

Domme

Taksationskommissionen

Naturklagenævnet

Overfredningsnævnet

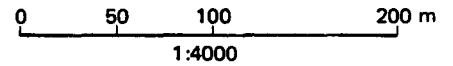
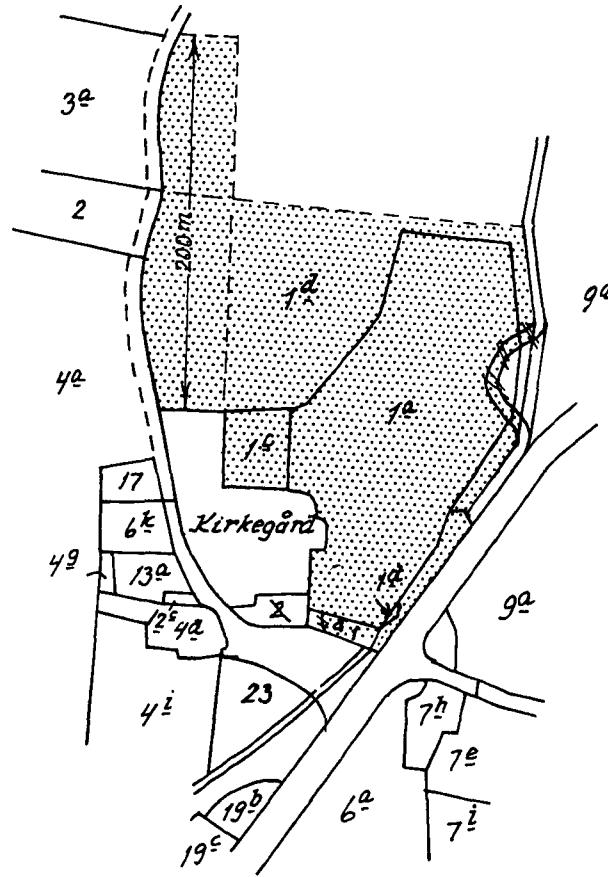
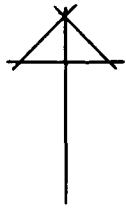
Fredningsnævnet

27-11-1954

Kendelser

Deklarationer

FREDNINGSNÆVNET >



Kommune: Søndersø
 Ejerlav: Vigerslev by
 Sogn: Vigerslev

Matr. nr.	Dekl./Kendelse dato	Tinglyst dato	Bemærkninger
1 ^a	27/11-1954	30/11-1954	Del af 1 ^a . Så længe arealerne administreres af de kirkelige myndigheder, træffer kirke- ministeriet afgørelse om nyplacering af bygninger m.m..
1 ^c	27/11-1954	30/11-1954	Hele 1 ^c . Tidl. 1 ^a .
1 ^d	27/11-1954	30/11-1954	Del af 1 ^d . Tidl. 1 ^a .
umatr. areal	27/11-1954	30/11-1954	Del af umatr. gadeareal. Tidl. 1 ^a .

Matr. nr.

Anmelder:

1 a Vigerslev by og sogn

Naturfredningsnævnet
for
Ødense Amtsaadskeds

F r e d n i n g s b e s t e m m e l s e

Undertegnede menighedsråd for **Vigerslev sogn** sogn bestemmer herved under forbehold af kirkeministeriets godkendelse, at der pålægges ejendommen matr. nr. 1 a **Vigerslev by og sogn** skyldsatsat for hartkorn 3 tdr. 0 skp. 1 fdk. 04 alb., følgende fredningsbestemmelser:

På det på vedhæftede rids med rød farve viste areal af matr. nr. 1 a

må der ikke bygges eller plantes, midlertidigt eller stedsevarende, således at udsigten til og fra kirken hindres. Ejhel- ler må der foretages ombygning, anbringes transformatorstationer, telefon- og telegrafmaster og lignende, der må ej heller opstil- les skure, udsalgssteder, isboder, vogne til beboelse eller op- bevaring af redskaber eller lignende skønhedsforstyrrende gen- stande.

Så længe det til præsteembedet hørende nævnte jordtillig- gende administreres af de kirkelige myndigheder, træffer kirke- ministeriet dog - efter indhentet erklæring fra fredningsnævnet - som hidtil afgørelse om nyplacering af bygninger på præstegårds- jorden. Endvidere træffer kirkeministeriet som hidtil afgørelse

om nyplacering af bygninger, ombygninger og tilbygninger på den til præsteembedet hørende have med gårdsplads samt den del af præstegårdens areal, der ligger i umiddelbar tilknytning til og nærhed af præstegårdens bygninger, så længe disse arealer administreres af de kirkelige myndigheder.

~~Det fredede område findes indtegnet på vedhæftede kort.~~
~~Den originale kortkalkule opbevares i tinglysningsakten for matr.~~
~~nr.~~

For fredningen ydes ingen erstatning.

Menighedsrådet er indforstået med, at ovennævnte fredningsbestemmelser tinglyses på ejendommen med påtaleret for naturfredningsnævnet for Odense amtsrådskreds og - hvis et areal sælges - tillige for menighedsrådet.

Matr. nr. 1 a udgør i forening med
matr. nr. 24 en samlet ejendom et landbrug.

Med hensyn til servituter og byrder henvises til ejendommens blad i tingbogen.

Vigerslev, den 12. oktober 1954.
~~november 1953~~

På menighedsrådets vegne:
Hugo Rasmussen
formd.

Overensstemmende med vedtagelse på møde den 8. juli 1953 1951 modtager og godkender naturfredningsnævnet for Odense amtsrådskreds foranstående fredningsbestemmelser, der bedes lyst som byrde på matr. nr.

Naturfredningsnævnet for Odense amtsrådskreds,

den 27. november 1954.

Ringberg. /Bj

Det tiltrædes, at nærværende fredningsdeklaration tinglyses som servitutstiftende på matr. nr. 1 a Vigerslev by og sogn. Kirkeministeriet, den 16. november 1954. P.M.V.

E.B.

A.G. Pedersen eksp.

Tinglyst i ~~Odense~~ Bogense købstad m.v. den 30/11-54.

Gennartens rigtighed bekræftes.

NATURFREDNINGSNÆVNET FOR ODENSE AMTSRÅDSKREDS, den 10. febr. 1955.

[Handwritten signature]

Justitministeriets genpartkalkuleret. Til kort.



genpart er nøjagtig genpart af det originale kort vedrørende
Vigerslev By og Sogn. attesteres herved,

den 9. Oktober 1953

Navn:

Landsinspektør

Paa dette Kort er de fredede Arealer indrammet med Rødt.

Fredningsnævnet for Fyn

Albanigade 28, 5000 Odense C
Tlf. 66 11 47 12 - Telefax 66 12 97 12

Modtaget i
By- og Landskabsstyrelsen

Odense, den 1. oktober 2010
Journal nr.: Frs. 16/2010

- 4 OKT, 2010


Hermed sendes genpart af nævnets skrivelse af d.d. til

Nordfyns kommune
Teknik og Miljø
Rådhuspladsen 2
5450 Otterup

Nævnets afgørelse kan indbringes for Naturklagenævnet, Rentemestervej 8, 2400 København NV, inden 4 uger fra modtagelsen af nærværende meddelelse. Klagen indgives skriftligt til fredningsnævnet, der videresender klagen til Naturklagenævnet.

Det er en betingelse for Naturklagenævnets behandling af Deres klage, at De indbetaler et gebyr på 500 kr. til Naturklagenævnet. Nævnet vil sende Dem en opkrævning på gebyret, når nævnet har modtaget klagen fra fredningsnævnet. Naturklagenævnet vil ikke påbegynde behandlingen af klagen, før gebyret er modtaget. Vejledning om gebyrordningen kan findes på Naturklagenævnets hjemmeside, www.nkn.dk

Gebyret tilbagebetales, hvis De får helt eller delvis medhold i Deres klage.


P.N.V.
Alice Knudsen
kontorfuldmægtig

1. By- og Landskabsstyrelsen, Haraldsgade 53, 2100 København Ø.
2. Miljøcenter Odense, C. F. Tietgens Boulevard 40, 5220 Odense SØ
3. Kommunalbestyrelsen i Nordfyns kommune, Rådhuset, 5400 Bogense
4. Danmarks Naturfredningsforening, Masnedøgade 20, 2100 København Ø.
5. Danmarks Naturfredningsforenings lokalkomité, v/Kurt Gamborg Holm, Bøgevangen 11, 5462 Morud
6. DOF-FYN's Fredningsudvalg v/Finn Eriksen, Dybdalgårdvej 153, 5750 Ringe
7. Dansk Ornitologisk Forening, Vesterbrogade 140, 1620 København V.
8. Miljøministeriet, Skov- og Naturstyrelsen, Fyn, Sollerupevej 24, 5600 Faaborg
9. Friluftsrådet, c/o Søren Larsen, Lykkedamsvej 92, 5300 Kerteminde
10. Friluftsrådet, Scandiagade 13, 2450 København SV
11. Menighedsrådet ved Vigerslev kirke, 5471 Søndersø

Fredningsnævnet for Fyn

Albanigade 28, 5000 Odense C
Tlf. 66 11 47 12 - Telefax 66 12 97 12
E-mail: fyn@fredningsnaevn.dk

Odense, den 1. oktober 2010
Journal nr.: Frs. 16/2010

Nordfyns kommune
Teknik og Miljø
Rådhuspladsen 2
5450 Otterup

Tilbygning til graverhus ved Vigerslev kirke

Ved skrivelse af 1. april 2010 har Nordfyns Kommune videresendt en ansøgning fra Vigerslev Menighedsråd om tilladelse til tilbygning til en eksisterende graverbygning ved Vigerslev Kirke.

Det fremgår af ansøgningen om byggetilladelse og særligt af de medsendte skitser, at den eksisterende graverbygning ønskes forlænget med 3,6 meter og i hele bygningens bredde. Bygningen vil i det hele få samme udtryk som før forlængelsen.

Det areal graverbygningen ligger på var i 1954, da fredningsbestemmelsen blev vedtaget, en del af matr. nr. 1a Vigerslev by. Ejendommen blev pålagt en almindelig Exner-fredning, der skal sikre ind- og udsyn til kirken og iøvrigt forhindre skønhedsødelæggende bebyggelse.

I 1973 blev arealet overdraget til kirken og matrikuleret sammen med kirken på matr. nr. 28 Vigerslev by, Vigerslev. Selv om matr. nr. 28, kirkegården, ikke er omfattet af fredningen, vil det areal, der blev overført til kirkegården, imidlertid fortsat være pålagt de begrænsninger, som fredningen indebærer. Det betyder, at det kræver dispensation at bygge.

På baggrund af de medsendte foto kan man konstatere, at tilbygningen ikke forringer udsigten fra kirken, idet denne udsigt alligevel var begrænset af bygningen på matr. nr. 1a Vigerslev by. Indsigten til kirken bliver alene begrænset for beboerne af bygningen på matr. nr. 1a Vigerslev by.

Nordfyns Kommune har i en skrivelse af 1. april 2010 udtalt, "Ved en besigtigelse på stedet, har kommunen vurderet, at tilbygningen kun vil påvirke indblikket til kirken i et meget lille omfang fra naboejendommen mod øst. Det er derfor kommunens holdning, at der bør gives dispensation til den ansøgte tilbygning".

Fredningsnævnets afgørelse

Idet der er tale om almindelige faciliteter for en kirke, *da* tilbygningens størrelse er begrænset, *da* bygningen efter forlængelsen vil få samme udtryk som den eksisterende bygning, og

da ind- og udsigt kun i meget begrænset omfang berøres, bestemmer et enig fredningsnævn at meddele dispensation til det ansøgte.


Fredningsnævnets afgørelse er truffet i medfør af naturbeskyttelseslovens § 50, stk. 1.

Nævnets afgørelse kan i medfør af naturbeskyttelseslovens § 78, stk. 3, indbringes for Naturklagenævnet af de i samme lovs § 86 nævnte klageberettigede. Klagen indgives skriftligt til fredningsnævnet, der videresender klagen til Naturklagenævnet, jf. naturbeskyttelseslovens § 87, stk. 2.

Klagefristen er 4 uger fra den dag, afgørelsen er meddelt den klageberettigede.

Tilladelsen må ikke udnyttes, før ovennævnte frist er udløbet.

Tilladelsen bortfalder, såfremt den ikke er udnyttet inden 3 år efter, den er meddelt.


Jørgen Petersen