

**Afgørelser – Reg. nr.: 02208.00**

**Fredningen vedrører: Åsum Kirke**

**Domme**

**Taksationskommissionen**

**Naturklagenævnet**

**Overfredningsnævnet**

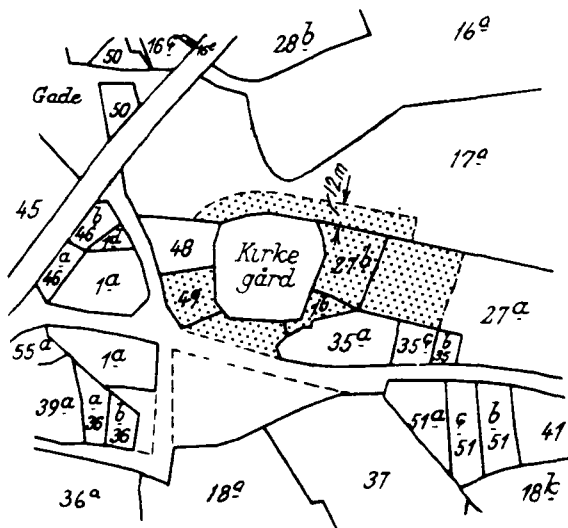
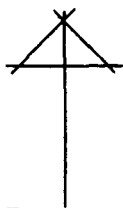
**Fredningsnævnet**

**17-11-1954, 08-12-1954**

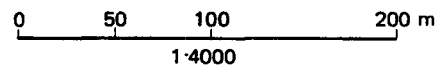
**Kendelser**

**Deklarationer**

FREDNINGSNÆVNET>



Kommune: Odense  
 Ejerlav: Åsum by  
 Sogn: Åsum



Matr. nr.	Dekl./Kendelse dato	Tinglyst dato	Bemærkninger
1 <sup>b</sup> og 27 <sup>b</sup>	8/12-1954	10/12-1954	Hele 1 <sup>b</sup> og 27 <sup>b</sup> . Så længe arealerne administreres af de kirkelige myndigheder, træffer kirkeministeriet afgørelse om nyplacering af bygninger m.m..
17 <sup>a</sup>	17/11-1954	18/11-1954	Del af 17 <sup>a</sup> . Forbehold ang. beplantning, ombygninger og redskabsskure.
27 <sup>a</sup>	17/11-1954	18/11-1954	Del af 27 <sup>a</sup> . Forbehold ang. beplantning.
49	17/11-1954	18/11-1954	Hele 49. Forbehold ang. en karnap.
umatr. areal	17/11-1954	18/11-1954	Del af umatr. gadeareal.

Matr. nr.

Anmelder

REG. NR. 02208.000 - 110 - 11

17 a Aasum by og sogn m.lf.

Naturfredningsnævnet for

Odense amtsrådskreds.

F r e d n i n g s b e s t e m m e l s e r

Som led i fredningsmyndighedernes bestræbelser for at sikre

Aasum kirkes omgivelser mod bebyggelse og andre

udsigtshindrende foranstaltninger er undertegnede gårdejerske  
frå Thora Rasmussen, Aasum,

indgået på uden vederlag at pålægge min ejendom, matr. nr. 17 a

skyldsats for hartkorn

7 tdr. 1 skp. 1 fdk. 1 3/4 lb., følgende bestemmelser:  
inden for enafstand af 12 m. (tolv meter) fra kirkegården

må der ikke bygges ~~eller planlægges~~, midlertidigt eller stedsevaren-

de, således at udsigten til og fra kirken hindres. Ej heller

må der ~~foretages ombygning~~, anbringes transformatorstationer,

telefon- og telegrafmaster og lignende; der må ej heller ~~opsættes~~ opsættes

skure, udsalgssteder

~~skure, udsalgssteder~~, isboder, vogne til beboelse eller ~~opsættes~~

~~opsættes~~ lignende skønhedsforstyrrende genstande.

~~Den oprindelige kortkalke findes indtegnet på vedhæftede kort.~~

Den originale kortkalke opbevares i tinglysningsakten for  
matr. nr. 1 b smst.

Ovennævnte bestemmelser kan uden udgift for mig tinglyses

på nævnte ejendom med påtaleret for naturfredningsnævnet for  
Odense amtsrådsreds og for menighedsrådet for Aasum sogn

Matr. nr. 17 a udgør i forening med  
matr. nr. 4 e, 20 b og 22 Ejby i Odense købstads- et landbrug.  
jorder i Korsløgge

Med hensyn til servituter og byrder henvises til ejendommens  
blad i tingbogen.

Aasum , den 25/10 1954.

Thora Lohmann Rasmussen.

R. Lohmann Rasmussen. Forpagter.

Overensstemmende med det på mødet den 19. april 1951  
vedtagne modtager og godkender naturfredningsnævnet for Odense  
amtsrådsreds foranstående fredningsbestemmelser, der bedes lyst  
som byrde på matr. nr. 17 a Aasum by og sogn.

Naturfredningsnævnet for Odense amtsrådsreds,

den 17. november 1954.

Ringberg.

/BJ.


Tinglyst i Odense herred den 18. nov. 1954.

-----  
Afskriftens rigtighed bekræftes.

Naturfredningsnævnet for

Odense amtsrådsreds

den 10. febr. 1955.

 Rasmussen 1955

Matr. nr.

27 a Aasum by og sogn.

Anmeldt

REG. NR. 02208.000  
Naturfredningsnævnet for

Odense amtsrådskreds.

F r e d n i n g s b e s t e m m e l s e r

Som led i fredningsmyndighedernes bestræbelser for at sikre

Aasum kirkes omgivelser mod bebyggelse og andre

udsigtshindrende foranstaltninger er undertegnede **gårdejer**

**Hans Nielsøn Schack**

indgået på uden vederlag at pålægge min ejendom, matr. nr. 27 a

Aasum by og sogn

skyldsatsat for hartkorn

1 tdr.7 skp. 2 fdk. 1 1/2 alb., følgende bestemmelser:

På den vedhæftede rids med rød brønne afgrænsede del af

matr. nr. 27 a

må der ikke bygges ~~skure, udsalgssteder, isboder, vogne til beboelse eller opbeva-~~

de, således at udsigten til og fra kirken hindres. Ej heller

må der foretages ombygning, anbringes transformatorstationer,

telefon- og telegrafmaster og lignende; der må ej heller opsættes

skure, udsalgssteder, isboder, vogne til beboelse eller opbeva-

ring af redskaber eller lignende skønhedsforstyrrende genstande.

~~Det fredede område findes inattegnet på vedhæftede kort.~~

Den originale kortkalke opbevares i tinglysningsakten for

matr. nr. 1 b smst.

Ovennævnte bestemmelser kan uden udgift for mig tinglyses

på nævnte ejendom med påtaleret for naturfredningsnævnet for  
Odense amtsrådsreds og for menighedsrådet for Aasum sogn

Matr. nr. 27 a

udgør i forening med

matr. nr. 3 og 35 b smst. og 13 b, 29 d, Sct. Jør- ~~strandby~~  
gens mark under Odense købstads jorder i Vor Frue sogn et landbrug.

Med hensyn til servituter og byrder henvises til ejendommens  
blad i tingbogen.

Aasum , den maj 1951.

H. Schack.

Overensstemmende med det på mødet den 19. april 1951  
vedtagne modtager og godkender naturfredningsnævnet for Odense  
amtsrådsreds foranstående fredningsbestemmelser, der bedes lyst  
som byrde på ~~matr. nr. 27~~ ovennævnte matr. nr.

Naturfredningsnævnet for Odense amtsrådsreds,

den 17. november 1954.

Ringberg.

Tinglyst i Odense herred den 18. novbr. 1954.

-----  
Afskriftens rigtighed bekræftes.

Naturfredningsnævntet for

Odense amtsrådsreds

den 10. februar 1955.

*(Handwritten signature)*  
1/131

49, Aasum by og sogn.

amtsrådskreds.

F r e d n i n g s b e s t e m m e l s e r

Som led i fredningsmyndighedernes bestræbelser for at sikre

Aasum kirkes omgivelser mod bebyggelse og andre

udsigtshindrende foranstaltninger er undertegnede smedemester Thorvald Jensen, Aasum,

indgået på uden vederlag at pålægge min ejendom, matr. nr. 49

Åsum by og sogn

skyldsat for hartkorn

0 tdr. 0 skp. 0 fdk. 1 3/4 lb., følgende bestemmelser:

på ejendommen

må der ikke bygges eller plantes, midlertidigt eller stedsevarende, således at udsigten til og fra kirken hindres. Ej heller

må der foretages ombygning, anbringes transformatorstationer,

telefon- og telegrafmaster og lignende; der må ej heller opsættes

skure, udsalgssteder, isboder, vogne til beboelse eller opbeva-

ring af redskaber eller lignende skønhedsforstyrrende genstande.

Jeg forbeholder mig ret til at anbringe en karnap på den sydlige side af huset.

~~Nettets indhold er kun gyldigt, hvis det er trykt på vækspapir med~~

Den originale kortkalke opbevares i tinglysningsakten for matr. nr. 1 b smst.

Ovennævnte bestemmelser kan uden udgift for mig tinglyses



på nævnte ejendom med påtaleret for naturfredningsnævnet for  
Odense amtsrådsreds og for menighedsrådet for Aasum by og sogn

~~Metre nr.~~  
~~2021/10~~

~~idger i forening med~~  
~~et landbrug.~~

Med hensyn til servituter og byrder henvises til ejendommens  
blad i tingbogen.

Aasum , den 16/10 1954.  
Smedemest. Th. Jensen.

Overensstemmende med det på mødet den 19. april 1951  
vedtagne modtager og godkender naturfredningsnævnet for Odense  
amtsrådsreds foranstående fredningsbestemmelser, der bedes lyst  
som byrde på ~~metre nr.~~ ovennævnt ejendom.

Naturfredningsnævnet for Odense amtsrådsreds,  
den 17. november 1954.  
Ringberg.

/BJ.

Tinglyst i Odense herred den 18/11 1954.

-----  
Afskriftens rigtighed bekræftes.

Naturfredningsnævnet for  
Odense amtsrådsreds

den 10. februar 1955.

*Ringberg BJ*

Matr. nr.

Anmelder:

Umatruleret areal i Aasum  
by og sogn.

Naturfredningsnævnet for  
Odense amtsrådsreds.

REG. NR. 02208.000

F r e d n i n g s b e s t e m m e l s e r

Som led i fredningsmyndighedernes bestræbelser for at sikre

Aasum kirkes omgivelser mod bebyggelse og andre

udsigtshindrende foranstaltninger er undertegnede bylaug i Aasum  
med tiltrædelse af sognerådet for Aasum kommune

indgået på uden vederlag at pålægge ~~XXXXXXXXXXXXXXXXXXXX~~

et umatruleret areal i Aasum

~~XXXXXXXXXXXXXXXXXXXX~~

~~XXXXXXXXXXXXXXXXXXXX~~, følgende bestemmelser:

På arealet, den på vedhæftede rids med rød brænne afmærkede del af gadejorden, beliggende umiddelbart syd for kirkegården, må der ikke bygges eller plantes, midlertidigt eller stedsevarende, således at udsigten til og fra kirken hindres. Ej heller må der foretages ombygning, anbringes transformatorstationer, telefon- og telegrafmaster og lignende; der må ej heller opsættes skure, udsalgssteder, isboder, vogne til beboelse eller opbevaring af redskaber eller lignende skønhedsforstyrrende genstande.

Det fredede område findes indtegnet på vedhæftede kort.

Den originale kortkalke opbevares i tinglysningsakten for  
matr. nr. 1 p smst

underskriverne

Ovennævnte bestemmelser kan uden udgift for ~~mtg~~ tinglyses

på nævnte ejendom med påtaleret for naturfredningsnævnet for  
Odense amtsrådskreds og for menighedsrådet for **Aasum sogn**

~~XXXXXXXX.~~

~~XXXXXXXXXXXXXXXXXXXXXXXX~~

~~XXXXXXXXXX~~

~~XXXXXXXXXXXX~~

Med hensyn til servituter og byrder henvises til ejendommens  
blad i tingbogen.

Sognerådets underskrift gælder tillige som attest for at de for  
bylauget underskrivende er de rette valgte medlemmer af dettes udvalg.  
Aasum , den 30/9 1954.

For Aasum Bylaug

f. Seden Aasum sogneråd, Odense.

Rs. Pedersen.

H. P. Brønserud, fmd.

Overensstemmende med det på mødet den 19. maj 1951  
vedtagne modtager og godkender naturfredningsnævnet for Odense  
amtsrådskreds foranstående fredningsbestemmelser, der bedes lyst  
som byrde på ~~XXXXXXXXXX~~ ovennævnte areal.

Naturfredningsnævnet for Odense amtsrådskreds,

den 17. november 1954.

Ringberg.

/BJ.

Tinglyst i Odense herred den 18/11 1954.

-----  
Afskriftens rigtighed bekræftes.

Naturfredningsnævnet for

Odense amtsrådskreds

den 10. febr. 1955.

*Ringberg, 1954*

FREDNINGSNÆVNET>



~~marked af præstegårdens bygningen på lange disse arealer admi-  
nistreres af de kirkelige myndigheder.~~

Det fredede område findes indtegnet på vedhæftede kort.  
Den originale kortkalke opbevares i tinglysningsakten for matr.  
nr. **1 b**

For fredningen ydes ingen erstatning.

Menighedsrådet er indforstået med, at ovennævnte frednings-  
bestemmelser tinglyses på ejendommen med påtaleret for naturfred-  
ningsnævnet for Odense amtsrådskreds og -- hvis et areal sælges --  
tillige for menighedsrådet.

~~Med hensyn~~

~~til den i forening med~~

~~den i forening med~~

~~den i forening med~~

Med hensyn til servituter og byrder henvises til ejendom-  
mens blad i tingbogen. Aasum menighedsråd

1. oktober 1954.

Aasum , den ~~maj 1954~~

S.B. Andersen  
fmd.

Overensstemmende med vedtagelse på møde den **19. maj 1951**  
1951 modtager og godkender naturfredningsnævnet for Odense amts-  
rådskreds foranstående fredningsbestemmelser, der bedes lyst som  
byrde på ~~med hensyn~~ **ovennævnte ejendomme**

Naturfredningsnævnet for Odense amtsrådskreds,

den 8-12-54.  
Ringberg.

Det tiltrædes, at nærværende fredningstilbud tinglyses som servi-  
tutstiftende på matr. nr. **1 b** og **27 b**, Aasum by og sogn, dog at dekla-  
rationen falder bort i det omfang, arealerne senere måtte blive inddræ-  
get under kirkegården.

Kirkeministeriet, den 29. november 1954. P. M. V. **E.B. Aug. Roesen**, fm

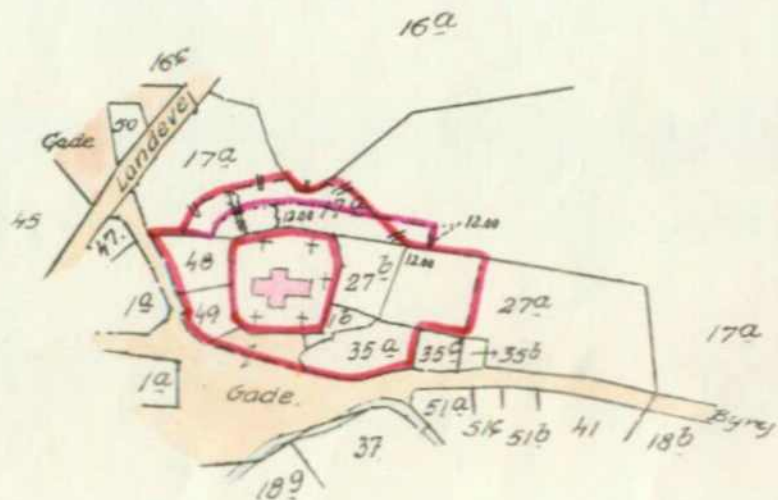
Tinglyst i Odense herred den 10. december 1954.

Genpartens rigtighed bekræftes.  
NATURFREDNINGSNÆVNET FOR ODENSE AMTSRÅDSKREDS, den 6. februar 1955.

13. brl.

*Handwritten signature*

*Handwritten initials*



At denne Kort-Genpart er nøjagtig Genpart af det originale Kort vedrørende  
Kortet af Aasum By og Sogn

attestet herved.  
Odense d. 17. Decbr. 1953

*[Signature]*  
Landsinspektør.

*Paa dette Kort er de fredede arealer indtredset med Rødt*

1:4000.

Y-1 Fløj

DISPENSATIONER>

**Afgørelser – Reg. nr.: 02208.00**

**Dispensationer i perioden: 29-07-1986 - 02-09-1986**



NOTERET I REGISTRERINGSBOKEN

S. 100 00 1

Vedrørende ansøgning om tilladelse til opførelse af en carport på ejendommen matr. nr. 49 Åsum By, Åsum.

Ved skrivelse modtaget af Fredningsnævnet den 1. maj 1986 har De forelagt nævnet en sag om tilladelse til opførelse af en carport på ejendommen matr. nr. 49 Åsum By, Åsum.

Der er på ejendommen tinglyst en deklaration om fredning af Åsum kirkes omgivelser.

Fyns Amtskommune, fredningsafdelingen, hvem sagen har været forelagt til udtalelse, har ved tilbagesendelsen bemærket, at det ansøgte byggeri ikke vil påvirke hverken udsigtsforholdene til eller fra kirken eller medføre påvirkning af kirkens nærmiljø i negativ retning, hvorfor man ikke vil udtale sig imod en godkendelse af det ansøgte.

Menighedsrådet for Åsum sogn, der sammen med nævnet er påtaleberettiget i henhold til fredningsdeklarationen, har udtalt, at man " kan acceptere det påtænkte byggeri, da det med tegltag passer til huset og under forudsætning af, at der ved valg af farve på træværket tages tilsvarende hensyn til omgivelserne."

Således foranlediget godkender nævnet for sit vedkommende det ansøgte byggeri.

Nævnets afgørelse kan af de i Naturfredningslovens § 13, § 34 og § 58 nævnte personer og myndigheder m.v. indbringes for Overfredningsnævnet. Herom, og om udnyttelse af en tilladelse inden ankefristens udløb, henvises til vedlagte genpart af nævnets fremsendelsesskrivelse af dags dato med uddrag af Naturfredningslovens § 58, § 13 og § 34.

Chr. Størsted.  
formand.

Leif Hansen,  
Kirkestræde 4,  
5240 Odense NØ

Foto venter

**FREDNINGSNÆVNET**

FOR

**FYNS AMTS NORDLIGE****FREDNINGSKREDS**

Domhuset, Albanigade 28

5000 Odense C, Tlf. 09 11 47 12

Odense, den 2. september 1986 **REG. NR. 2208**

Frs. j. nr. 94 - 1986.

Til fredningsregisteret

til orientering 17/9-86  
rak

Vedrørende ansøgning om tilladelse til opførelse af en tilbygning ved Åsum kirke.

---

Ved kopi af skrivelse af 4. juli 1986, har Fyns amtskommune, arkitektafdelingen, forelagt nævnet en sag om tilladelse til opførelse af en tilbygning til den eksisterende kapel- og toiletbygning på et umatrikuleret areal ved Åsum kirke.

Det er i skrivelsen anført, at Fyns amtskommune, fredningsafdelingen, efter en vurdering af skitseprojektet har anbefalet, at der meddeles tilladelse til det ansøgte i henhold til den tinglyste kirkeomgivelsesfredning for Åsum kirke.

Fredningsafdelingen har i denne forbindelse udtalt: "Den eksisterende kapel- og toiletbygning ligger på overgangen mellem den gamle kirkegård og kirkegårdsudvidelsen og er omfattet af kirkeomgivelsesfredningen.

Fredningsafdelingen erklærer sig enig med den af Odense kommune udarbejdede registrering for landsbykirker som for Åsum kirkes vedkommende bemærker, at den i 1969 opførte kapelbygning påvirker kirkens nærmiljø i negativ retning. Ifølge tilsendt projektskitse og kortfattet redegørelse for den nye bygnings tilpasning til omgivelserne fra Lehn Petersens Tegnastue, kommer ombygningen og udvidelsen af den eksisterende kapel- og toiletbygning til at medføre synbare ændringer for kirkens nærmiljø. Det flade tag udskiftes med saddetag, og alle udvendige vægge vandskures og hvidkalkes. Yderligere orienteres bygningen som kirken øst-vest.

Det er fredningsafdelingens opfattelse, at den nye kapelbygning i sit formsprog vil komme til at ligge meget tættere kirkens.

Foto venter

- Fredningsafdelingen skal derfor ikke udtale sig imod den ansøgte om- og udbygning".

Således foranlediget godkender nævnet som påtaleberettiget i henhold til fredningsdeklarationen herved opførelsen af den ansøgte kapel- og toiletbygning.

Nævnets afgørelse kan af de i Naturfredningslovens § 13, § 34 og § 58 nævnte personer og myndigheder m.v. indbringes for overfredningsnævnet. Herom, og om udnyttelse af en tilladelse inden ankefristens udløb, henvises til vedlagte genpart af nævnets fremsendelses-skrivelse af dags dato med uddrag af Naturfredningslovens § 13, § 34 og § 58.

Chr. Siersted.  
formand.



Arkitektfirmaet  
Lehn Petersens Tegnesteue,  
Lahns-gade 63,  
5000 Odense C