

Afgørelser – Reg. nr.: 02199.00

Fredningen vedrører: Gjerlev Kirke

Domme

Taksationskommissionen

Naturklagenævnet

Overfredningsnævnet

Fredningsnævnet

**29-08-1956, 22-05-1956,
23-10-1954**

Kendelser

Deklarationer

FREDNINGSNÆVNET >

Justitsministeriets genpartpapir. Til skøder, skadesløsbreve, kvitteringer til udslettelse og andre påtegninger m. m. (vedr. fast ejendom).

Mtr. nr., ejerlav, sogn: 14p, 14q, 14r
(i København kvarter)
eller (i de sønderjydske lands-
dele) bd. og bl. i ting-
bogen, art. nr., ejerlav,
sogn. Gjerlev by og sogn

Akt: Skab D nr. 83.
(udfyldes af dommerkantoret)

Købers }
Kreditors } bopæl.

Gade og hus nr. ;
(hvor sådant findes)

Anmelderens navn og bopæl (kontor);

Fredningsnævnet for Randers Amt
v. dommer Fog, Mariager.

Stempel nr. xxxxxxxx

Fredningstilbud

Undertegnede Gjerlev menighedsråd
14r
tilbyder herved som ejer af matr. nr. 14p, 14q, / af Gjerlev by. Gjerlev sogn, at
lade nedennævnte areal af ovennævnte matr. nr. frede.

Arealet beskrives således:

alle de ovennævnte matr.nr. nemlig
14p, 14q, 14r.

Fredningen har følgende omfang:

Arealerne må ikke bebygges eller beplantes med høje træer, midlertidigt eller vedvarende, ligesom der heller ikke på arealerne må anbringes transformatorstationer, telefon- og telegrafmaster o. lign., derpå ej opsættes skure, udsalgssteder, isboder, vogne til beboelse eller opbevaring af redskaber el. lign. skønhedsforstyrrende genstande.

~~xxxxxx~~

Fredningsnævnet for
Randers Amt.

F.S. 27/46-16.

Jensen & Kjeldskov, A/S, København.

For fredningen kræver ~~vi~~ ingen erstatning.

~~Vi~~ ~~er~~ indforstået med, at ovenstående fredningstilbud tinglyses på ~~den~~ ^{vore nævnte} ejendom matr. nr. 14p, 14q, 14r^f Gjerlev by, Gjerlev sogn, dog uden udgift for mig.

Påtaleberettiget i henhold til foranstående er fredningsnævnet for Randers amt og hver for sig.

Gjerlev, den 18/5 1956.

P.M.V.

Johs. Østergaard	J.C. Frandsen	Metha Fast
A. Møller	Rich. Hauberg	Martin Jensen
Sigv. Jensen		

Idet fredningsnævnet for Randers amt modtager og godkender foranstående fredningstilbud, bestemmes det, at tilbudet skal lyses som servitut på matr. nr. 14p, 14q, 14r^f af Gjerlev by, og ~~sogn af herterø: idr. skp. fdk. alb. hvilket matr. nr. i forbindelse med matr. nr. ibd. udgør et landbrug. Det fredede areal ses indtegnet på vedlaagte kort af hvilket en uenpart bedes henlagt på akten~~

Fredningsnævnet for Randers amt, den 29 / 8 1956.

Kristensen
sekretær.

Indført i dagbogen for retskreds nr. 62, Maria-
ger købstad m.v., den 29. aug. 1956.
Lyst. Tingbog: Bd. 27b Bl. 445. Akt: Skab D nr. 83.
Fog.

Gebyrfri)
lov 140/1937)
§ 14²-2-)
) : to kroner)

-0-0-0-0-0-0-0-0-

Afskriftens rigtighed bekræftes.
Fredningsnævnet for Randers amt, den 18 JAN 1957

Fog

Afskrift.

Statsministeriet.
REG. NR. 2199 31/8

Vedrører deklaration om fredning af matr.nr.e 14p, 14q, 14r Gjerlev by og sogn, udstedt af Gjerlev menighedsråd den 18.5.1956, tinglyst 29.8.1956:

Undertegnede Gjerlev Menighedsråd tillige med Randers amts fredningsnævn tillægger yderligere følgende myndigheder påtaleret:

Menighedsrådet selv,

Provstiudvalget.

Nærværende må tinglyses.

Gerlev, den 31. august 1957.

I Menighedsrådet:

Martin Jensen	J.C.Frandsen,	Anker Møller
Sogneprøst	lærer.	lærer.
Rich. Hauberg	Metha Fast.	Johs. Østergaard.
Sigvard Jensen.		

For fredningsnævnet:

e.o.

A. Kristensen

søkr.

Indført i dagbogen for retskreds nr. 62, Maria-ger købstad m.v., den 15. oktober 1957.

Gebyrfri)
lov 14o/37)
§ 14² 3 -)
) : tre kroner)

Lyst.Tingbog: Bd.22b Bl.445.Amt:Skab D nr. 83.

Fog.

tørstempel.

-o-o-o-o-o-o-o-o-o-

Afskriftens rigtighed bekræftes.

Fredningsnævnet for Randers amt, den 24.lo.1957.

Fog

4. d. 1957

STATSMINISTERIET j.nr

30.OKT.1957

ed Sim. i. nr. 216 3/57

FREDNINGSNÆVNET>

Justitsministeriets genpartpapir. Til skøder, skadesløsbreve, kvitteringer til udslettelse og andre påtegninger m. m. (vedr. fast ejendom).

Fredningsnævnet for Randers Amt.

F.S. 27/46-16

Mtr. nr., ejerlav, sogn: 7a Gerlev by og sogn.
(i København kvarter)

Akt: Skab nr.
(udfyldes af dommerkantoret)

eller (i de sønderjydske landsdele) bd. og bl. i tingbogen, art. nr., ejerlav, sogn.

Købers }
Kreditors } bopæl.

Gade og hus nr.;
(hvor sådant findes)

Anmelderens navn og bopæl (kontor);
Fredningsnævnet for Randers amt

Stempelfri. xx xxx

Fredningstilbud

Undertegnede **Mikael Pedersen**

tilbyder herved som ejer af matr. nr. **7a** af **Gerlev** by. **Gerlev** sogn, at lade nedennævnte areal af ovennævnte matr. nr. frede.

Arealet beskrives således:

Den del af matr.nr. 7a, der ligger syd for kommunevejen til Demstrup og øst for amtsvejen Randers-Hadsund.

Fredningen har følgende omfang:

Arealerne må ikke bebygges eller beplantes med høje træer, midlertidigt eller vedvarende, ligesom der heller ikke på arealerne må anbringes transformatorstationer, telefon- og telegrafmaster o. lign., der på ejerskabets skuld, udsalgsteder, isboder, vogne til beboelse eller opbevaring af redskaber el. lign. skønhedsforstyrrende genstande.

Jeg forbeholder mig dog ret til **at lade opføre et almindeligt beboelses-**
hus på arealets nordvestre hjørne vest for eksisterende bindingsværks-
lade.

FREDNINGSNÆVNET >

Jensen

Justitsministeriets genpartpapir. Til skøder, skadesløsbreve, kvitteringer til udslettelse og andre påtegninger m. m. (vedr. fast ejendom).

F.S. 27/46-16.

Mtr. nr., ejerlav, sogn: 14h Gjerlev
(i København kvarter) by og sogn.
eller (i desønderjydske lands-
dele) bd. og bl. i ting-
bogen, art. nr., ejerlav,
sogn.

Akt: Skab *A* nr. *83*
(udfyldes af dommerkontoret)

Købers } bopæl:
Kreditors }

Gade og hus nr.:
(hvor sådant findes)

1706.
25. okt. 1954

Anmelderens navn og bopæl (kontor):

Indkommet for
Rådets Amt.
ved dommer Fog, Mariager.
Stempel: fri ~~kr.~~ øre.

Fredningstilbud

Undertegnede handelsmand Laurits Kristian Lorentzen, Gjerlev J., tilbyder herved som ejer af matr. nr. 14h af Gjerlev by, og sogn, at lade nedennævnte areal af ovennævnte matr. nr. frede.

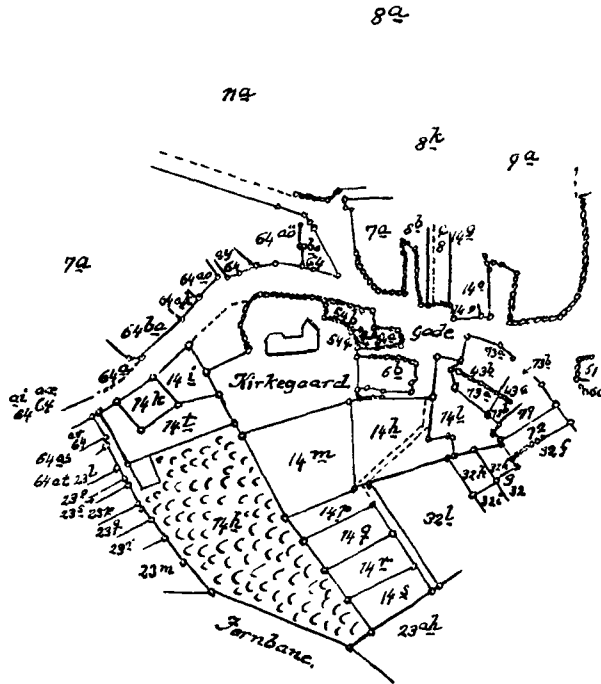
Arealet beskrives saaledes:

Hele det nuværende areal af matr.nr. 14h Gjerlev med undtagelse af en lod på efter konstruktion 197 kvadratmeter (ca.500 kvadratalen), beliggende i det nordvestlige hjørne af 14h, stødende op til nabolodden matr.nr. 14t Gjerlev mod nord og mod en på 14h langs denne lods vestgrænse udlagt 6,00 m bred vej mod vest, hvilken lod for tiden er under udstykning fra 14h og allerede er solgt til Gjerlev Selvbetjeningsvaskeri, til opførelse af et lille vaskeri af rødsten og med asbesttag af ganske samme type som et eksisterende vaskeri i Hald.

Fredningen har følgende omfang:

Arealet må ikke bebygges eller beplantes med høje træer, midlertidigt eller vedvarende, ligesom der heller ikke på arealet må anbringes transformatorstationer, telefon- og telegrafmaster o. lign., derpå ej opsættes skure, udsalgssteder, isboder, vogne til beboelse eller opbevaring af redskaber el. lign. skønhedsforstyrrende genstande., derpå ej henlægges møddinger m.v.

Jeg forbeholder mig dog ret til landbrugsmæssig udnyttelse, der kan forøges med foranstående.



⊘⊘⊘⊘ = Fredet areal af matr. nr. 14h.

Tertæn af
Gerlev By.
Gerlev Sogn.
Gerlev Herred.
Randers Amt.

Mål- 1:4000

500m

DISPENSATIONER>

Afgørelser – Reg. nr.: 02199.00

Dispensationer i perioden: 15-12-1987 - 31-05-1990

Mødtaget i
Skov- og Naturstyrelsen
17 DEC. 1987

Randers, den 16. december 1987.

HC/pk. F.S. 186/87.

Arkitekt M.A.A.

Hans Grøn

Soldalen 6

8250 Egå.

I en for Gjerlev Menighedsråd hertil fremsendt ansøgning har De søgt om tilladelse til på matr.nr. 14 p og 14 q Gjerlev by, Gjerlev, beliggende umiddelbart syd for Gjerlev kirkegård, at opføre en bygning indeholdende redsskabsrum og andre faciliteter, for graveren ved Gjerlev Kirke, alt i overensstemmelse med hertil fremsendte tegninger med tilhørende situationsplan og beskrivelse.- I tilslutning til byggeriet agtes anlagt en parkeringsplads i overensstemmelse med et fremsendt rids.

Ridset vedhæftes i fotokopi.

Arealet er omfattet af en tinglyst fredning af Gjerlev Kirkes omgivelser, som blandt andet indeholder forbud mod arealets bebyggelse.

Der har i sagen været foretaget besigtigelse af repræsentanter for såvel Århus amtskommune, amtsfredningskontoret, som fredningsnævnet.

Amtsfredningskontoret har i en den 8. december 1987 afgivet erklæring udtalt: "Da bygningens udformning og placering efter fredningskontorets vurdering ikke vil komme til at virke generende i forhold til indsynet til Gjerlev Kirke eller til kirkegårdsanlægget i det hele taget, kan det herfra anbefales, at fredningsnævnet

192-3

meddeler dispensation til det ansøgte".

Efter at sagen har været drøftet i nævnet, skal man meddele, at nævnet enstemmigt har vedtaget den til såvel opføringen af den nævnte bygning, som anlæg af parkeringspladsen nødvendige dispensation.

Nævnets afgørelse kan efter naturfredningslovens § 58 indbringes for Overfredningsnævnet, Slotsmarken 15, 2970 Hørsholm, af blandt andet ansøgeren og forskellige myndigheder.

Klagefristen er 4 uger fra den dag, afgørelsen er meddelt den pågældende klageberettigede.

Tilladelsen kan ikke udnyttes før udløbet af klagefristen. Er klage iværksat, kan tilladelsen ikke udnyttes, medmindre den opretholdes af Overfredningsnævnet.

Tilladelsen bortfalder, såfremt den ikke er udnyttet inden 5 år.



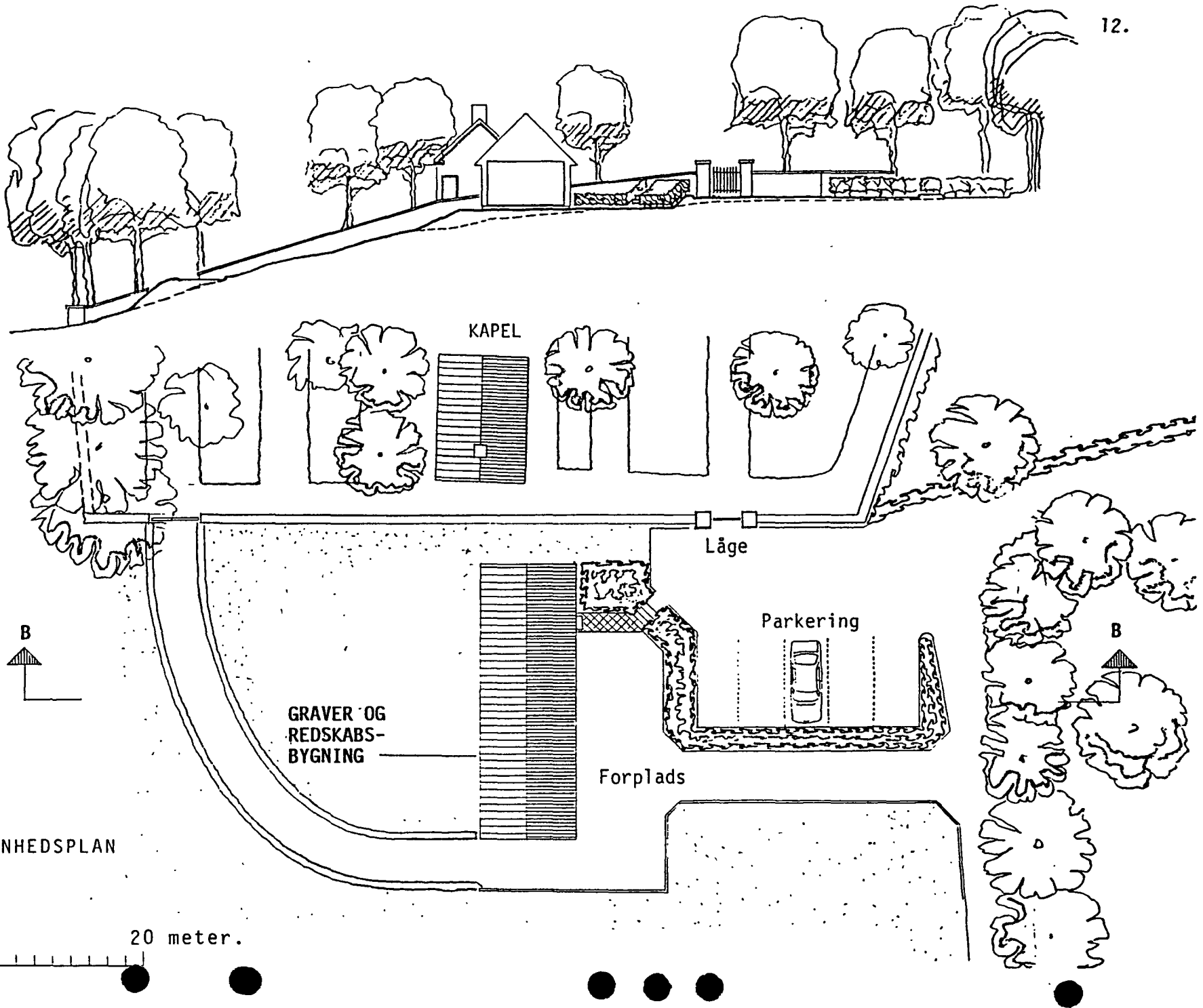
A. Holck Christiansen

KOPI sendt til:

1. Miljøministeriet, Skov- og Naturstyrelsen, Slotsmarken 13, 2970 Hørsholm.
2. Århus amtskommune, amtsfredningskontoret, Søndergade 74,3., 8000 Århus C. (i.nr. 8-70-52-6-723-2-87).
3. Århus amtskommune, amtsarkitektkontoret, Lyseng Allé 1, 8270 Højbjerg.
4. Nørhald kommune, Teknisk Forvaltning, Udbyhøjvej 483, Tvede, Randers.
5. "Vurderingsrådet" i Nørhald kommune.
6. Århus Stiftsøvrighed, Fuglsangs Allé 2, 8210 Århus V.
7. Provstiudvalget v/Arne Petersen, Råby Præstegård, 8970 Havndal.
8. Menighedsrådet v/afdelingsleder Christian Milwertz, Østermarksvej 25, 8983 Gjerlev.
9. Danmarks Naturfredningsforening, Nørregade 1, 1165 København K.

m.fl.

TERRÆNSNIT B - B



UDSNIT AF BELIGGENHEDSPLAN

Målestok

0 20 meter.

Gjerlev Menighedsråd
v/Christian Milwertz
Østermarksvej 25
8983 Gjerlev

Den 04.11.88
J.nr. 2729 K/88

Fredningsnævnet for Århus Amts Nordlige Fredningskreds har den 16. december 1987 meddelt Gjerlev Menighedsråd tilladelse til på et areal syd for Gjerlev Kirke at opføre en graver- og redskabsbygning og at anlægge en parkeringsplads. Tilladelsen er meddelt som en dispensation fra den på matr.nr. 14 p, 14 q og 14 r Gjerlev By i 1956 tinglyste fredningsdeklaration - en såkaldt Exner-fredning omfattende et mindre areal syd/sydøst for kirken og kirkegården.

Denne afgørelse har Danmarks Naturfredningsforening påklaget til Overfredningsnævnet med påstand om, at sagen om opførelse af graverbygningen behandles efter naturfredningslovens § 34 a. Danmarks Naturfredningsforening finder, at en dispensation til det omhandlede byggeri er i strid med fredningens formål, idet fredningen netop fastslår, at "arealerne ikke må bebygges eller beplantes med høje træer midlertidigt eller vedvarende, ligesom der heller ikke på arealerne må anbringes transformatorstationer, telefon- og telegrafmaster o.lign. derpå, ej opsættes skure, udsalgssteder, isboder, vogne til beboelse eller opbevaring af redskaber o.lign. skønhedsforstyrrende genstande".

Danmarks Naturfredningsforening finder derudover, at det omhandlede byggeri ønskes placeret på et meget uheldigt sted, og vil derfor subsidiært anmode om, at graverbygningen opføres længere fra kirken gerne i forbindelse med anden bygning.

I det forslag Fredningsnævnet godkendte, var graverbygningen på ca. 60 m² placeret umiddelbart uden for kirkegården ca. 80 m fra selve kirken.

I fortsættelse af Overfredningsnævnets besigtigelse er projektet imidlertid nu flyttet længere væk fra kirken, hvorved der i højere grad tages hensyn til udsigten til kirken.

De kirkelige myndigheder anbefaler den ændrede placering, idet det bemærkes, at der ikke vil ske ændringer i størrelse, konstruktion eller materialevalg. Det anføres endvidere, at byggeriet primært ønskes opført for at opfylde arbejdsmiljølovgivningens krav om indretning af graverfaciliteter, som omklædnings- og garderobeforhold, vaskemuligheder, toiletforhold, opholds- og spiserum m.v. Ifølge aftale mellem Kirkeministeriet og Arbejdstilsynet skal forholdene som udgangspunkt være afhjulpet senest i 1990.

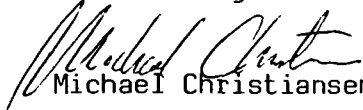
Overfredningsnævnet skal udtale:

Formålet med de såkaldte "Exner-fredninger", hvortil den heromhandlede fredning hører, var at forhindre, at kirkens nære omgivelser anvendes til formål, som er uforenelige med hensyn til kirkens fremtræden i landskabet. Opførelsen af en mindre bygning, som er nødvendig for kirkens eller kirkegårdens benyttelse, kan ikke antages at være i strid med dette formål og vil derfor kunne tillades ved en dispensation efter naturfredningslovens § 34.

Under hensyn til at graverbygningen i det reviderede projekt vil blive placeret således, at udsigten til kirken berøres mindst muligt, skal Overfredningsnævnet meddele tilladelse til opførelse af en graverbygning med en placering og størrelse som den nu ansøgte.

I sagens behandling har deltaget samtlige Overfredningsnævnets 11 medlemmer. Afgørelsen er enstemmig.

Med venlig hilsen


Michael Christiansen

fm.

Randers, den 31. maj 1990.

HC/hgs F.S. 46/90

Arkitekt m.a.a.

Hans Grøn,
Soldalen 6,
8250 Egå

Ved skrivelse af 16. december 1987 meddelte nævnet Gjerlev Menighedsråd tilladelse til på et areal syd for Gjerlev kirke at opføre en graver- og redskabsbygning og anlægge parkeringsplads. Tilladelsen blev meddelt som en dispensation fra den på matr. nr. 14 p, 14 q og 14 r Gjerlev by, Gjerlev, i 1956 tinglyste fredningsdeklaration, en såkaldt Exner-fredning omfattende et mindre areal syd/sydøst for kirken og kirkegården.

Afgørelsen blev af Danmarks Naturfredningsforening påklaget til Overfredningsnævnet med påstand om, at sagen om opførelsen af graverbygningen behandlede efter naturfredningslovens § 34 a.

Danmarks Naturfredningsforening gjorde gældende, at dispensationen var stridende mod fredningens formål, idet det blandt andet hedder, at "arealerne ikke må bebygges eller beplantes med høje træer midlertidigt eller vedvarende, ligesom der heller ikke på arealerne må anbringes transformatorstationer, telefon- og telegrafmaster og ligende derpå, ej opsættes skure, udsalgssteder, isboder, vogne til beboelse eller opbevaring af redskaber og lignende skønhedsforstyrende genstande."

Endvidere fandt Naturfredningsforeningen placeringen særdeles uheldig.

Under sagens behandling i Overfredningsnævnet fremkom et projekt, hvorefter bryggeriet flyttede længere væk fra kirken end de af fredningsnævnet godkendte ca. 80 m.

Miljøministeriet, J. nr. SN

6 JUNI 1990

1215/12-0003

Akt. nr.

21

I en den 4. november 1988 af Overfredningsnævnet truffet afgørelse hedder det blandt andet:

"Formålet med de såkaldte "Exner-fredninger", hvortil den heromhandlede fredning hører, var at forhindre, at kirkens nære omgivelser anvendes til formål, som er uforenelig med hensyn til kirkens fremtræden i landskabet. Opførelsen af en mindre bygning, som er nødvendig for kirkens eller kirkegårdens benyttelse, kan ikke antages at være i strid med dette formål og vil derfor kunne tillades ved en dispensation efter naturfredningslovens § 34.

Under hensyn til at graverbygningen i det reviderede projekt vil blive placeret således, at indsigten til kirken berøres mindst muligt, skal Overfredningsnævnet meddele tilladelse til opførelse af en graverbygning med en placering og størrelse som den nu ansøgte.

....."

Efter at Overfredningsnævnets afgørelse blev truffet, er forholdene på stedet ændret, idet der på naboarealet til et af kirken tilhørende areal, syd for Gjerlev kirke, er blevet opført en række ældreboliger, samtidig med at en række høje træer langs naboarealets vestske er blevet fjernet.

Der henvises til vedhæftede fotokopi af rids, mærket 12.

Efter drøftelse med Meningshedsrådet har De nu for dette udarbejdet et nyt projekt til opførelse af graver- og redskabsbygning samt materielgård og materialrum, således som vist på vedlagte ridt, mærket 17.

Opførelsen af bygningen vil ske tæt på den beliggenhed, som oprindeligt er foreslået, dog at bygningen forskydes noget længere mod øst.

Efter planerne er det tanken at foretage en udvidelse mod syd af kirkegården. Udvidelsen vil mod øst blive afgrænset af en egentlig mur. Mod syd og mod vest vil udvidelsen blive afgrænset af trådhegn, op ad hvilket der plantes slyngroser, idet det dog er tanken, at man, såfremt økonomien tillader det, vil fortsætte muren, først langs sydsiden og eventuelt senere langs vestsiden.

Sagen er ved skrivelse af 2. marts 1990 af Århus Stift indsendt til Overfredningsnævnet med en forespørgsel om, hvorvidt der fra Overfredningsnævnets side under hensyntagen til de ændrede forhold på stedet vil være indvendinger imod, at det nu foreslåede projekt kan godkendes af Stifsøvrigheden.

Sagen er bilagt erklæring fr Kgl. bygningsinspektør Johan Richter og Nationamuseets 2. afdeling, begge indeholdende en principiel godkendelse af projektet.

Sagen har været behandlet i møde i nævnet, hvori deltog repræsentanter for Århus Stift, Mariager-Nørhald provsti samt Meninghedsrådet.

Endvidere var den kongelige bygningsinspektør, Århus Amtskommune, Landskabskontoret, og Danmarks Naturfredningsforenings Lokalkomité repræsenteret.

Der blev fra de kirkelige myndigheders side ikke fremsat indvendinger mod projektet, ligesom bygningsinspektøren og Landskabskontorets repræsentanter ikke protesterede.

Lokalkomitéens repræsentant var betænkelig ved projektet, idet han, for så vidt angår selve kirkegårdsudvidelsen, fandt den nyetablerede køregang uheldig. Herudover fandt han projektet betænkeligt, hvis hegningen kom til at genere udsigten fra ældreboligerne, og hvis offentlighedens adgang til den del af kirkens areal, som ikke blev inddraget til kirkegårdsudvidelsen, skulle indskrænkes.

Det blev her overfor oplyst, at hegnet med slyngroser ikke skal være over 1 m's højde, og at det areal, som ikke inddrages under kirkegårdsudvidelsen, vil blive udlagt i græs med enkelte banke til brug for publikum.

Nævnet skal udtale:

Efter det i Overfredningsnævnets afgørelse af 4. november 1988 truffet må der ved vurderingen af det nu foreliggende projekt tages hensyn til, om projektet, som er nødvendigt for kirkens og kirkegårdens drift, strider mod hensynet til indsigt mod kirken i en sådan grad, at projektet bør nægtes godkendt.

Afvejningen heraf må foretages på grundlag af en konkret vurdering af forholdene på stedet, som de nu foreligger.

Der må ved denne vurdering tages hensyn til, at naboarealet til kirkens areal nu er bebygget til ældreboliger, og at de tidligere på stedet værende høje træer er faldet, hvorved der i naturfredningsmæssig henseende er sket en forringelse af kirkens omgivelser. Det må derfor være uden afgørende betydning, om der ved projektets gennemførelse sker en forringelse af udsigten fra ældreboligerne, ligesom hensynet til en eventuelt inddrænkning af offentlighedens - ikke fredningsmæssigt sikrede adgang til kirkens arealer eventuelt formindskes.

Selve graver- og redskabsbygningen agtes vel som nævnt opført ret tæt på den placering, som blev afvist af Overfredningsnævnet.

Nævnet finder imidlertid efter en konkret vurdering af de nu eksisterende forhold på stedet, at de naturfredningsmæssige betænkeligheder ved en godkendelse ikke længere er til stede i en sådan grad, at de opvejer hensynet til kirkens og kirkegårdens benyttelse.


Nævnet har derfor énstemmig vedtaget at meddele den til det foreliggende projekts gennemførelse efter naturfredningslovens

§ 34 fornødne dispensation.

Nævnets afgørelse kan i medfør af naturfredningslovens § 34 indbringes for Overfredningsnævnet, Slotsmarken 15, 2970 Hørsholm, af blandt andet ansøgeren og forskellige myndigheder.

Klagefristen er 4 uger fra den dag, afgørelsen er meddelt den pågældende klageberettigede.


Tilladelsen bortfalder, såfremt den ikke er udnyttet inden 5 år.



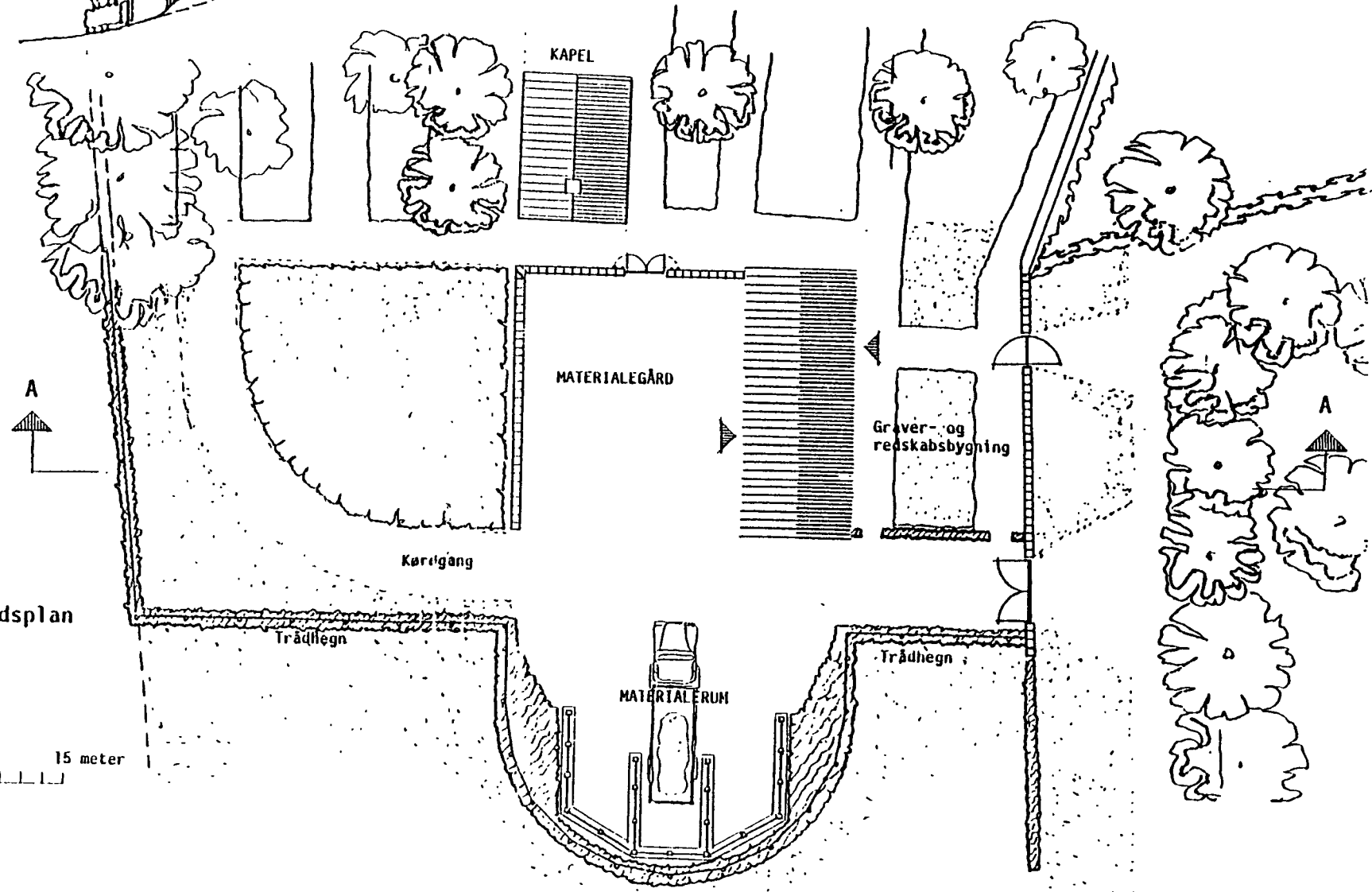
A. Wølek-Christiansen

Kopi er sendt til:

1. Menighedsrådet v/sognepræst Flemming Greibe, Bavnevej 46, Tvede, 8900 Randers.
2. Mariager-Nørhald provsti, Toftevej 1, Råby, 8970 Havndal.
3. Århus Stift, att. stiftskontorchef Per Knudsen, Fuglsangs Allé 2, 8210 Århus V. J. nr. 5131/0808
4. Nationalmuseet, 2. afdeling, Frederiksholm Kanal 12, 1220 København. J. nr. 203/90.
5. Arkitektfirmaet Kjær & Richter A/S v/kgl. bygningsinspektør Johan Richter, Mejlgade 7, 8100 Århus C.
6. Århus Amtskommune, Landskabskontoret, Lyseng Allé 1, 8270 Højbjerg.
7. Nørhald kommune, Udbyhøjvej 483, Tvede, 8900 Randers.
8. Danmarks Naturfredningsforening, Nørregade 2, 1165 København K.
9. Danmarks Naturfredningsforenings Lokalkomité v/Bjarne Sørensen, Almisbakken 19 D, Mellerup, 8900 Randers.
10. Elektriker Per Blendstrup, Mosedraget 16, Bjerregrav, 8900 Randers.
11. Fhv. lærer Peter Østergaard, Åstrupvej 3, Mellerup, 8900 Randers.



Terrænsnit A - A



Udsnit af beliggenhedsplan

