

Afgørelser – Reg. nr.: 02186.00

Fredningen vedrører: Nørre Lyndelse Kirke

Domme

Taksationskommissionen

Naturklagenævnet

Overfredningsnævnet

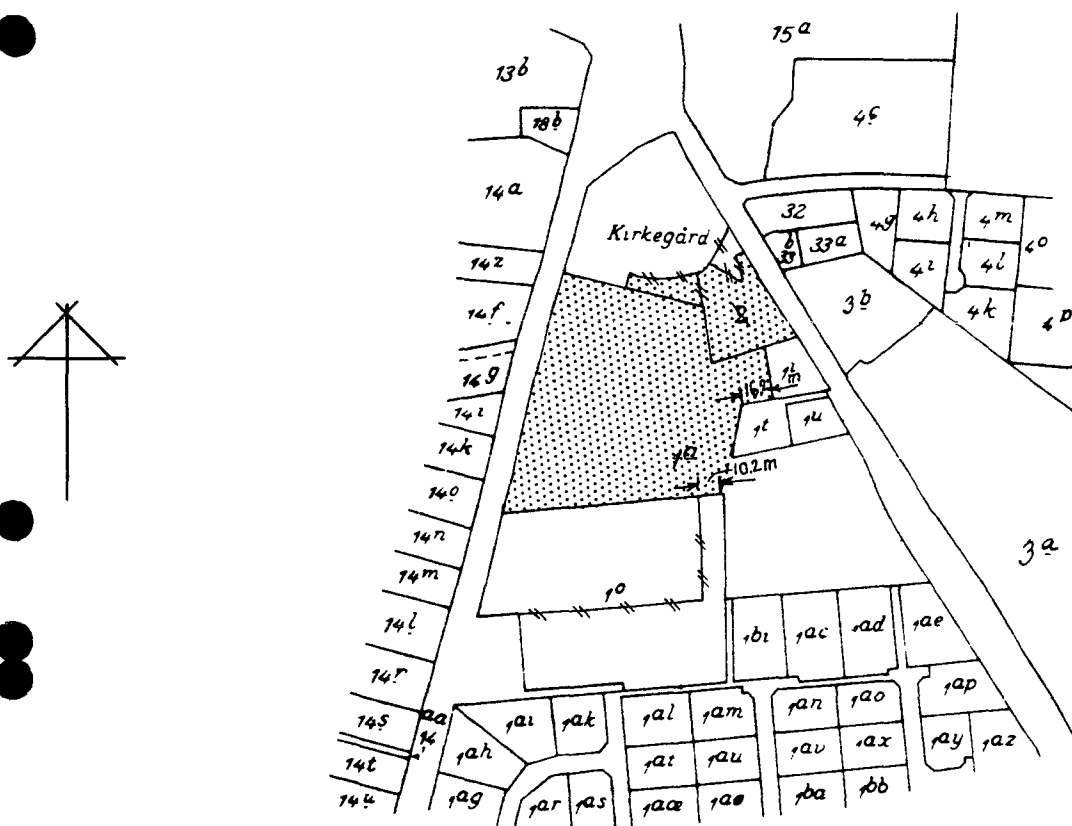
Fredningsnævnet

24-08-1954, 13-09-1954

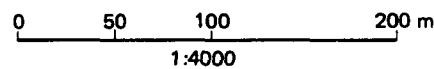
Kendelser

Deklarationer

FREDNINGSNÆVNET >



Kommune: Årslev
 Ejerlav: Nr. Lyndelse by
 Sogn: Nr. Lyndelse



Matr. nr.	Dekl./Kendelse dato	Tinglyst dato	Bemærkninger
1 ^a	24/8-1954	24/8-1954	Del af 1 ^a . Så længe arealerne administreres af de kirkelige myndigheder, træffer kirkeministeriet afgørelse om nyplacering af bygninger m.m.. Forbehold ang. beplantning.
umatr. areal	5/8-1954	13/9-1954	Del af umatr. kirkegårdsareal. Tidl. 1 ^a og 2. Forbehold ang. beplantning.

24/8 54

Matr. nr.
1 a
2 Nr. Lyndelse by og sogn

Anmelder:
Naturfredningsnævnet for
Odense amtsrådsreds.

F r e d n i n g s b e s t e m m e l s e

Undertegnede menighedsråd for **Nr. Lyndelse og Skjby**
sogn bestemmer herved under forbehold af kirkeministeriets god-
kendelse, at der pålægges ejendommen matr. nr. 1 a **Nr. Lyndelse by**
og sogn skyldsatsat for hartkorn 2 tdr. 2 skp. 0 fdk.

14 alb., følgende fredningsbestemmelser:

På den på vedhæftederids med rød brønne afmærkede del af
matr. nr. 1 a

må der ikke bygges ~~eller plantes~~, midlertidigt eller stedse-
varende, således at udsigten til og fra kirken hindres. Ejhel-
ler må der foretages ombygning, anbringes transformatorstationer,
telefon- og telegrafmaster og lignende, der må ej heller opstil-
les skure, udsalgssteder, isboder, vogne til beboelse eller op-
bevaring af redskaber eller lignende skønhedsforstyrrende gen-
stande.

Menighedsrådet forbeholder sig ret til at beplante arealet.

Så længe det til præsteembedet hørende nævnte jordtillig-
gende administreres af de kirkelige myndigheder, træffer kirke-
ministeriet dog -- efter indhentet erklæring fra fredningsnævnet --
som hidtil afgørelse om nyplacering af bygninger på præstegårds-
jorden. Endvidere træffer kirkeministeriet som hidtil afgørelse

om nyplacering af bygninger, ombygninger og tilbygninger på den til præsteembedet hørende have med gårdsplads samt den del af præstegårdens areal, der ligger i umiddelbar tilknytning til og nærhed af præstegårdens bygninger, så længe disse arealer administreres af de kirkelige myndigheder.

~~Det fredede område findes indtegnet på vedhæftede kort.
Den originale kortkalke opbevares i tinglysningens aktion for matr.
nr.~~

For fredningen ydes ingen erstatning.

Menighedsrådet er indforstået med, at ovennævnte fredningsbestemmelser tinglyses på ejendommen med påtaleret for naturfredningsnævnet for Odense amtsråds-kreds og - hvis et areal sælges - tillige for menighedsrådet.

~~Matr. nr. udgør i forbindelse med
matr. nr. et landbrug.~~

Med hensyn til servituter og byrder henvises til ejendommens blad i tingbogen.

Nr- Lyndelse den 12. maj 1954.

P. Malland. Thorvald Pedersen. Maren Sørensen. Sigrig Nielsen.

L. Boe. Carl Rasmussen. Vald. Nielsen. Laurits Kristiansen.

Højby, den 27/5 1954.

Hans John Jensen. Jensigne Kristiansen. Aksel Jensen. Anders J. Dør

Genpartens rigtighed bekræftes.

NATURFREDNINGSNÅVNET FOR ODENSE AMTSRÅDSKREDS, den 10 februar 1955.

Thorvald Pedersen

Overensstemmende med vedtagelse på møde den 8. maj 1951 modtager og godkender naturfredningsnævnet for Odense amtsråds-kreds foranstående fredningsbestemmelser, der bedes lyst som byrde på matr. nr. 1 a Nr. Lyndelse by og sogn.

Astrid Nielsen.

Naturfredningsnævnet for Odense amtsråds-kreds,
Nr. Lyndelse kommune.
tlf. nr. Søby 66
pr. Aarslev.

den 24. august 1954.

Ejner Pedersen.

J. Borgh Jacobsen,
sekr.

Det tiltrædes, at nærværende fredningsdeklaration tinglyses som servitutstiftende matr. nr. 1 a Nr. Lyndelse by og sogn.

Kirkeministeriet, den 30. juli 1954.

P.M.V.
E.B. V. Detlefsen.

Tinglyst i Odense herred den 24. august 1954.

FREDNINGSNÆVNET >

(24/8-54)
13/9-54

Matr. nr.

Anmelder:

2 Nr. Lyndelse by og sogn

Naturfredningsnævnet for Odense
amterådskreds.F r e d n i n g s b e s t e m m e l s e r

Som led i fredningsmyndighedernes bestræbelser for at sikre
Nr. Lyndelse kirkes omgivelser mod bebyggelse og andre
udsigtshindrende foranstaltninger er undertegnede **sogneråd for Nr.**
Lyndelse kommune med tilslutning af Nr. Lyndelse sogns menighedsråd
indgået på uden vederlag at pålægge ~~den~~ ^{den} ejendom, matr. nr. 2
Nr. Lyndelse by og sogn skyldsæt for hartkorn
0 tdr. 0 skp 1 fdk. 1 3/4 alb., følgende bestemmelser:

På ejendommen

må der ikke bygges ~~anden plant~~, midlertidigt eller stedsevarende,
således at udsigten til og fra kirken hindres. Ej heller
må der foretages ombygning, anbringes transformatorstationer,
telefon- og telegrafmaster og lignende; der må ej heller opsættes
skure, udsalgssteder, isboder, vogne til beboelse eller opbeva-
ring af redskaber eller lignende skønhedsforstyrrende genstande.
Sognerådet forbeholder sig ret til at beplante ejendommen

Det fredede område findes indtegnet på vedhæftede kort.
Den originale kortkalke opbevares i tinglysningsakten for
matr. nr. 1 g smst.

sognerådet og menighedsrå-
Ovennævnte bestemmelser kan uden udgift for ~~den~~ tinglyses det

på nævnte ejendom med påtaleret for naturfredningsnævnet for
Odense amtsrådskreds og for menighedsrådet for **Nr. Lyndelse sogn**

~~Matr. nr.~~

~~uden i forbindelse med~~

~~matr. nr.~~

~~et landbrug~~

Med hensyn til servituter og byrder henvises til ejendommens
blad i tingbogen.

Nr. Lyndelse den 13. maj ~~april~~ 1954.

På sognerådets vegne:

Ejner Pedersen.

Tiltrædes: På menighedsrådets vegne:

.. Mailand.

Overensstemmende med det på mødet den **8. maj 1951**
vedtagne modtager og godkender naturfredningsnævnet for Odense
amtsrådskreds foranstående fredningsbestemmelser, der bedes lyst
som byrde på matr. nr. 2

Naturfredningsnævnet for Odense amtsrådskreds,
den 13. september 1954.

J. Borch Jacobsen,
sekr.

Sognerådets foranstående beslutning af 13. maj 1954
godkendes herved.

Odense amtsråd, den 5. august 1954.

P. A. V.

Møller Hansen,
est.

5 B.1723 es.

Det tiltrædes, at nærværende fredningstilbud tinglyses som ser-
vitutstiftende på matr. nr. 2, Nr. Lyndelse by og sogn.

Kirkeministeriet, den 31. august 1954.

P. M. V.
E. B.

A. Siersted.

Tinglyst i Odense herred den 13. september 1954.

Afskriftens rigtighed bekræftes.

Naturfredningsnævnet for
Odense amtsrådskreds,

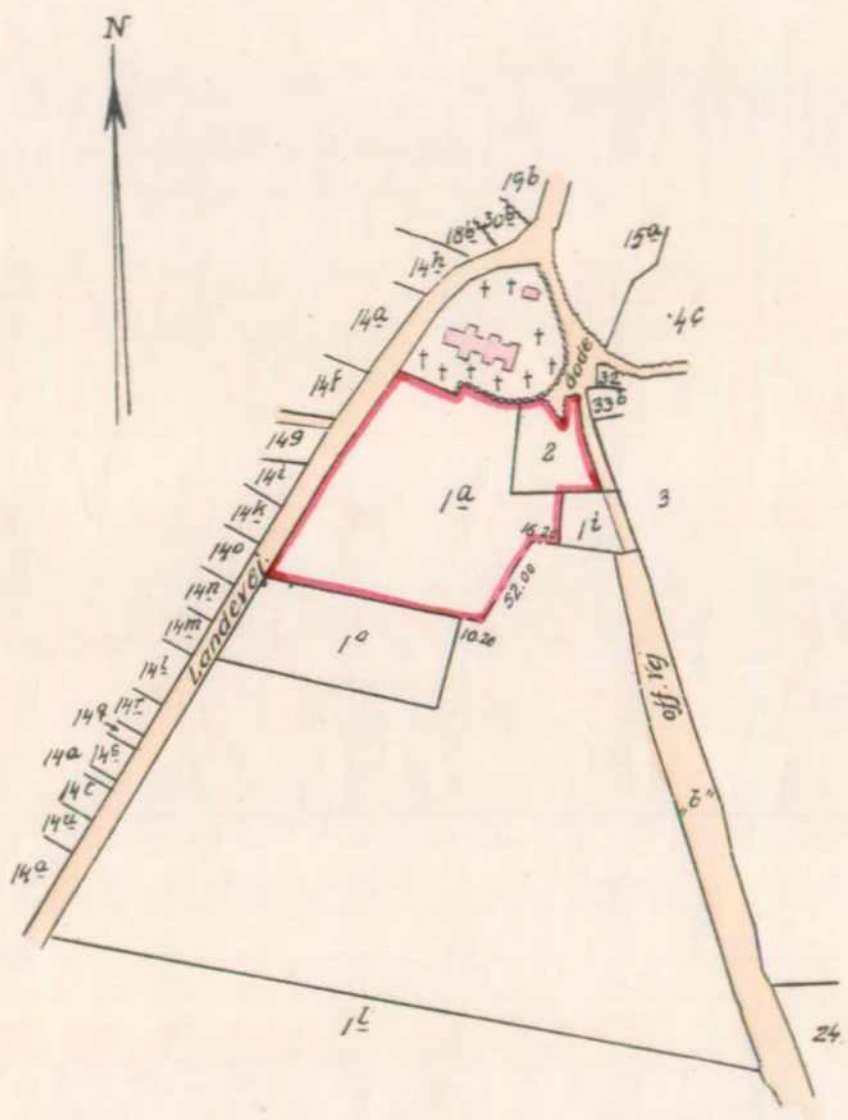
den 10 febr. 1955.

1031

denne kort-genpart er nøjagtig genpart af det originale kort vedrørende
arrten af Nørre Lyndelse attesteres herved.
H og Sogn.
Odense d. 21. Dec. 1953

Justitministeriets genpartkalkulerlærrer. T

Landinspektør
Navn:



Faa dette Kort er de fredede Arealer indrammet med Rødt.

1:4000.