

Afgørelser – Reg. nr.:

Fredningen vedrører:

Bemærkninger:

Bemærkninger om formål og bestemmelser:

Denne fredning indeholder ingen udtrykkelig formålsbestemmelse. Formålet må derfor udledes ud fra en fortolkning af fredningsafgørelsen. I dokumentet er de generelle bestemmelser fremhævet. Den fremhævede tekst er vejledende og er fremhævet som hjælp til læseren. Fredningens generelle bestemmelser kan også optræde uden for de markerede områder. Et fuldstændigt billede af formål og bestemmelser forudsætter, at hele afgørelsen fra fredningsnævn og Overfredningsnævnet/klagenævn læses.

[Tryk her for at komme direkte til den vejledende fremhævning af bestemmelserne](#)

Domme:

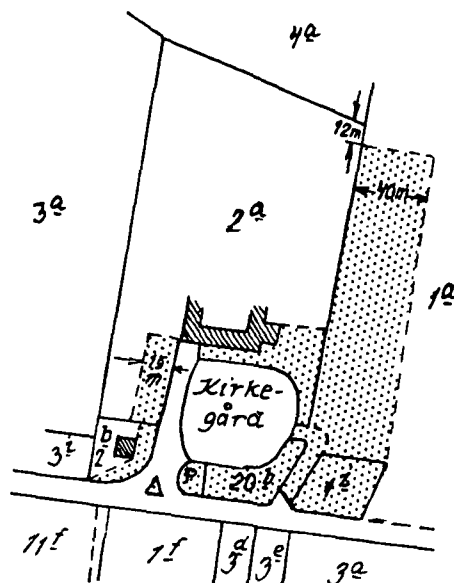
Taksationskommissionen:

Miljø- og Fødevareklagenævnet:

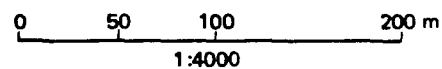
Fredningsnævnet:

Forslag:

Dispensationer: sidst i filen med nyeste til sidst



Kommune: Odense
Ejerlav: Allerup by
Sogn: Allerup



Matr. nr.	Dekl./Kendelse dato	Tinglyst dato	Bemærkninger
1 ^a 20 ^b og	29/10-1956	1/11-1956	Del af 1 ^a og hele 20 ^b . Så længe arealerne administreres af de kirkelige myndigheder, træffer kirkeministeriet afgørelse om nyplacering af bygninger m.m..
1 ⁱ	12/8-1954	14/8-1954	Hele 1 ⁱ .
2 ^a	12/8-1954	14/8-1954	Del af 2 ^a .
2 ^b	8/9-1954	9/9-1954	Del af 2 ^b .
umatr. areal	28/6-1958	1/7-1958	Umatr. parkeringsplads og gadeareal.

FREDNINGSNÆVNET >

Afskrift.

Matr. nr. 1 a
og 20 b, Allerup
by og sogn.

Anmelder: _____

F r e d n i n g s b e s t e m m e l s e

Undertegnede menighedsråd for Allerup og Davinde sogne ~~sogn~~ bestemmer herved under forbehold af kirkeministeriets godkendelse, at der pålægges ejendommen matr. nr. 1 a og 20 b, Allerup by og sogn, skyldsæt for hartkorn 1 tdr. 7 skp. 3 fdk.

O alb., følgende fredningsbestemmelser: På matr. nr. 20 b samt på det på vedhæftede kort med rød farve indræmmede areal af matr. nr. 1 a

Bestemmelser

må der ikke bygges eller plantes, midlertidigt eller stedsevarende, således at udsigten til og fra kirken hindres. Ejhel-
ler må der foretages ombygning, anbringes transformatorstationer, telefon- og telegrafmaster og lignende, der må ej heller opstilles skure, udsalgssteder, isboder, vogne til beboelse eller opbevaring af redskaber eller lignende skønhedsforstyrrende genstande.

Så længe det til præsteembedet hørende nævnte jordtilliggende administreres af de kirkelige myndigheder, træffer kirkeministeriet dog - efter indhentet erklæring fra fredningsnævnet som hidtil afgørelse om nyplacering af bygninger på præstegårdsjorden. Endvidere træffer kirkeministeriet som hidtil afgørelse

om nyplacering af bygninger, ombygninger og tilbygninger på den til præsteembedet hørende have med gårdsplads samt den del af præstegårdens areal, der ligger i umiddelbar tilknytning til og nærhed af præstegårdens bygninger, så længe disse arealer administreres af de kirkelige myndigheder.

Det fredede område findes indtaget på vedhæftede kort.
Den originale kortskitse opbevares i tinglysingsakten for matr.
nr. 1 a og 20 b.

For fredningen ydes ingen erstatning.

Menighedsrådet^{ne} er indforstået med, at ovennævnte fredningsbestemmelser tinglyses på ejendommen med påtaleret for naturfredningsnævnet for Odense amtsrådsreds og - hvis et areal sælges - tillige for menighedsrådet^{ne}.

Matr. nr. ~~1 a og 20 b~~ udgør i forening med
matr. nr. ~~1 a og 20 b~~ et landbrugs

Med hensyn til servituter og byrder henvises til ejendommens blad i tingbogen.

Allerup menighedsråd , den 8. juni 1954.

Johs. Sørensen. Aage Andersen. Laurits Hansen, Aage Jørgensen,
Ingvard Jensen. Inger Olsen. Asta Andersen.

Davinde menighedsråd, den 25. juli 1955.

Rs. Rasmussen. Knud Chr. Pedersen. Augusta Jensen. Elsa Vind.
O. V. Sørensen. Helga Jakobsen.

Overensstemmende med vedtagelse på møde den 8. maj 1951
1951 modtager og godkender naturfredningsnævnet for Odense amtsrådsreds foranstående fredningsbestemmelser, der bedes lyst som byrde på matr. nr. 1 a og 20 b.

Naturfredningsnævnet for Odense amtsrådsreds,

den 29. oktober 1956.

Rindberg. /BJ.

Det tiltrædes, at nærværende fredningsdeklaration tinglyses som servitutstiftende på matr. nr. 1 a og 20 b, Allerup by og sogn.
Kirkeministeriet, den 19. september 1956.

r. a. V.

E. B.

M. C. Pedersen, ekspd.

Tinglyst i Kerteminde købstad den 1. nov. 1956.

Afskriftens rigtighed bekræftes:

den 16. januar 1957

M. /GP.

FREDNINGSNÆVNET >

Matr. nr. 2 h Allerup by
og sogn

Anmelder:

Indtægtskommissionen
for
Odense Amtstadsreds

F r e d n i n g s b e s t e m m e l s e r

Som led i fredningsmyndighedernes bestræbelser for at sikre
Allerup kirkes omgivelser mod bebyggelse og andre
udsigtshindrende foranstaltninger er undertegnede **gårdejer**

Hans Vilhelm Jørgensen *Indt*

indgået på uden vederlag at pålægge min ejendom, matr. nr. 2 h
Allerup by og sogn skyldsat for hartkorn

0 tdr. 0 skp. 0 fdk. $2 \frac{3}{4}$ alb., følgende bestemmelser:

På det vedhæftede kort med rød farve indrænede areal af
fornævnte matr. nr. vest for kirken

må der ikke bygges eller plantes, midlertidigt eller stedsevarende, således at udsigten til og fra kirken hindres. Ej heller må der foretages ombygning, anbringes transformatorstationer, telefon- og telegrafmaster og lignende; der må ej heller opsættes skure, udsalgssteder, isboder, vogne til beboelse eller opbevaring af redskaber eller lignende skønhedsforstyrrende genstande.

Det fredede område findes indtegnet på vedhæftede kort.

Den originale kortkalke opbevares i tinglysningsakten for
matr. nr. 1 a Allerup by og sogn

Ovennævnte bestemmelser kan uden udgift for mig tinglyses

på nævnte ejendom med påtaleret for naturfredningsnævnet for
Odense amtsrådsreds og for menighedsrådet for **Allerup**

sgn

Matr. nr.

~~udgør i forening med~~

~~matr. nr.~~

et landbrug.

Med hensyn til servituter og byrder henvises til ejendommens
blad i tingbogen.

Allerup , den 6. juni 1954.

Karen Kirstine Jørgensen

Overensstemmende med det på mødet den **8. maj 1951**
vedtagne modtager og godkender naturfredningsnævnet for Odense
amtsrådsreds foranstående fredningsbestemmelser, der bedes lyst
som byrde på matr. nr. **2 b**

Naturfredningsnævnet for Odense amtsrådsreds,

den 8. september 1954.

J. Borch Jacobsen

sekr.

Tinglyst i Kerteminde købstad m.v. den 9. september 1954.

Genpartens rigtighed bekræftes.

NATURFREDNINGSNÆVNET FOR ODENSE AMTSRÅDSKREDS, den 10. febr. 1955.

19/1 r1.

Boerger 2-3

FREDNINGSNÆVNET >

1 i Allerup by

Matr. nr.
og sogn

Anmelder:

Nannestadsmønstret
GuldsmederådskredsF r e d n i n g s b e s t e m m e l s e r

1 1
 Som led i fredningsmyndighedernes bestræbelser for at sikre
 kirkes omgivelser mod bebyggelse og andre
 udsigter til frekvarde foranstaltninger er undertegnede

1 1
 indgået på uden vederlag at pålægge min ejendom, matr. nr.

0 0 1 0 skyldsæt for hartkorn
 tdr. skp. fdk. alb., følgende bestemmelser:
 På ejendommen

må der ikke bygges eller plantes, midlertidigt eller stedsevarende, således at udsigten til og fra kirken hindres. Ej heller må der foretages ombygning, anbringes transformatorstationer, telefon- og telegrafmaster og lignende; der må ej heller opsættes skure, udsalgssteder, isboder, vogne til beboelse eller opbevaring af redskaber eller lignende skønhedsforstyrrende genstande.

Det fredede område findes indtegnet på vedhæftede kort.
 maten originalallerup by og sogn i tinglysningsakten for

Ovennævnte bestemmelser kan uden udgift for mig tinglyses

på nævnte ejendom med påtaleret for naturfredningsnævnet for
Odense amtsrådskreds og for menighedsrådet for **Allerup**

sogn

~~Matr. nr.~~

~~udgør i forening med~~

~~matr. nr.~~

~~et landbrug.~~

Med hensyn til servituter og byrder henvises til ejendommens
blad i tingbogen.

Allerup , den 6. juni 1954.

Laurits Hansen

Overensstemmende med det på mødet den **8. maj 1951**
vedtagne modtager og godkender naturfredningsnævnet for Odense
amtsrådskreds foranstående fredningsbestemmelser, der bedes lyst
som byrde på matr. nr. 1 1

Naturfredningsnævnet for Odense amtsrådskreds,
den 12. august 1954.

A.G. Laugesen

suppl.

Tinglyst i Kerteminde købstad m.v. den 14. august 1954 ^{/Bj.} med *Anders...*
Anders...
Ejendommens *Anders...*
Ejendommens rigtighed bekræftes.

NATURFREDNINGSNÆVNET FOR ODENSE AMTSRÅDSKREDS, den februar 1955.

Bj/r1.

Allerup

Matr. nr. **2 a af Allerup
by og sogn**

Anmelder:

Nejfredningsnævnet
Kommunens
Kredskreds

F r e d n i n g s b e s t e m m e l s e r

Som led i fredningsmyndighedernes bestræbelser for at sikre
Allerup kirkes omgivelser mod bebyggelse og andre
udsigtshindrende foranstaltninger er undertegnede **fru Karen Kir-
stine Jørgensen**

indgået på uden vederlag at pålægge min ejendom, matr. nr. **2 a**
Allerup by og sogn skyldsat for hartkorn

8 tdr. 1 skp. 2 fdk. 2 3/4 lb., følgende bestemmelser:

På det på vedhæftede kort med rød farve indrammede areal af
af fornavnte matr. nr. vest og nord for kirken

må der ikke bygges eller plantes, midlertidigt eller stedsevarende, således at udsigten til og fra kirken hindres. Ej heller må der foretages ombygning, anbringes transformatorstationer, telefon- og telegrafmaster og lignende; der må ej heller opsættes skure, udsalgssteder, isboder, vogne til beboelse eller opbevaring af redskaber eller lignende skønhedsforstyrrende genstande.

Det fredede område findes indtegnet på vedhæftede kort.
Den originale kortkalke opbevares i tinglysningsakten for
matr. nr. 1 a Allerup by og sogn

Ovennævnte bestemmelser kan uden udgift for mig tinglyses

på nævnte ejendom med påtaleret for naturfredningsnævnet for
Odense amtsrådskreds og for menighedsrådet for ~~Ållem~~ **Allerup**
sogn

Matr. nr. **2 a** er ~~XXXXXXXXXXXXXXXXXXXX~~
~~XXXXXXXXXX~~ et landbrug.

Med hensyn til servituter og byrder henvises til ejendommens
blad i tingbogen.

Allerup, den 6. juni 1954.

Karen Kirstine Jørgensen

Overensstemmende med det på mødet den **8.maj 1951**
vedtagne modtager og godkender naturfredningsnævnet for Odense
amtsrådskreds foranstående fredningsbestemmelser, der bedes lyst
som byrde på matr. nr. **2 a**

Naturfredningsnævnet for Odense amtsrådskreds,
den 12. august 1954.

A.G.Laugesen
suppl.

Tinglyst i kerteminde købstad m.v. den 14. august 1954. ^{/BJ} med anmærker:
Kytilavn m.v. H bekræftes.
Genpartens rigtighed bekræftes.

NATURFREDNINGSNÆVNET FOR ODENSE AMTSRÅDSKREDS, den 10 februar 1955.

BJ/r1.

Allerup

KORT >

Denne kort-genpart er nøjagtig genpart af det originale kort vedrørende ejendommen
nr. 2^a Alderup By og Sogn attesteres herved.

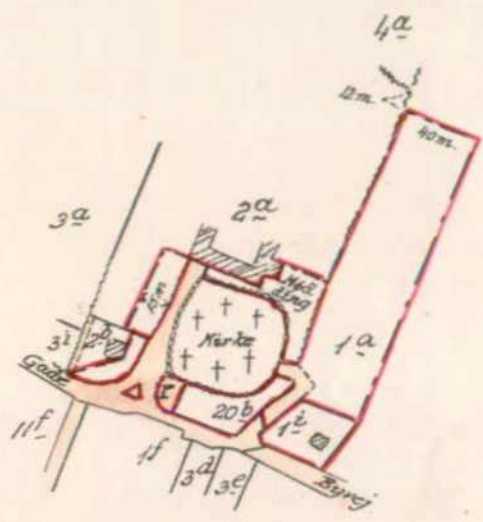
Justitsministeriets genpartkalkylærred.

Odense d. 1. Marts 1952

Nam.

A. Willing
Landinspektør

1:4000



Paa dette Kort er de fredede Arealer indkredset med Rødt.

DISPENSATIONER>

Afgørelser - Reg. nr.:

Herunder ses afgørelser i dispensationssager for denne fredning

FREDNINGSNÆVNET
FOR

FYNS AMTS NORDLIGE
FREDNINGSKREDS
Domhuset, Albanigade 28
5000 Odense C, Tlf. 09 11 47 12

Odense, den 6. marts 1987.

REG. NR. 2184

Frs.j.nr. 128 - 1986

Til fredningsregisteret
til orientering

17/3 - 87
SWL

Ved en skrivelse af 7. oktober 1986 har De ansøgt om tilladelse til, at der på matr. nr. 2a Allerup by og sogn opføres en maskinhal delvis placeret på areal omfattet af kirkeomgivelsesfredning ved Allerup kirke.

Fyns Amtskommune, fredningsafdelingen, har over for nævnet i en skrivelse af 5. november 1986 udtalt:

"De eksisterende bygninger på matr. nr. 2a Allerup By og Sogn som tænkes nedrevet, er ikke omfattet af kirkeomgivelsesfredningen (Provst Exner fredning) ved Allerup kirke.

Den ansøgte maskinhal opføres hovedsageligt med samme placering som den tidligere stald, men ca. 35 m² i det sydvestligste hjørne opføres på kirkefredet areal.

Arkitekt Jakob Fuglsang har telefonisk oplyst, at den ansøgte maskinhal tænkes opført med en sidehøjde på 4 m og 20-30⁰ taghældning. Siden ind mod kirken opføres med aluminiumsplader. Fredningsafdelingen skønner, at den ansøgte maskinhal ikke vil forandre udsigten til og fra Allerup kirke, hvorfor fredningsafdelingen ingen indvendinger har imod opførelse af ansøgte maskinhal på matr. nr. 2a Allerup By, Allerup på vilkår, at bygningens totale højde ikke overstiger 8,5 m, samt at aluminiumspladerne vælges i en afdæmpet farve (ikke reflekterende)."

Af Fyns Stiftsøvrighed har der været rettet henvendelse til Kgl. bygningsinspektør Jørgen Stærmosé, der i en skrivelse af 21. januar 1987 har udtalt: "Under sagens behandling har arkitekt Jacob Fuglsang oplyst, at maskinhallen vil få en sidehøjde på ca. 4 m og en totalhøjde på ca 7.40 m - hvilket er mindre end den eksisterende bygnings totalhøjde - og jeg finder herefter intet at indvende imod, at maskinhallen opføres som planlagt, idet jeg forventer, at hallens udvendige beklædning udføres som nævnt i skrivelse fra Fyns Amtskommunes fredningsafdeling."

Fyns Stiftsøvrighed har herefter under henvisning til udtalelsen fra den kgl. bygningsinspektør i en skrivelse af 27. januar 1987 meddelt ikke at have indvendinger mod det ansøgte.


J. M. F. 142 - 3 SWL

Allerup menighedsråd har i en skrivelse af 6. december 1986 ligeledes meddelt intet at have at indvende mod det ansøgte.

Således foranlediget meddeler nævnet i medfør af naturfredningslovens § 34, stk.1, tilladelse til opførelse af den ansøgte maskinhal, dog betinget af som nævnt af Fyns Amtskommune, at bygningens totale højde ikke overstiger 8,5 m, og at aluminiumspladerne vælges i en ikke reflekterende afdæmpet farve.

Nævnets afgørelse kan af de i Naturfredningslovens § 13, § 34 og § 58 nævnte personer og myndigheder m.v. indbringes for Overfredningsnævnet. Herom, og om udnyttelse af en tilladelse inden ankefristens udløb, henvises til vedlagte genpart af nævnets fremsendelsesskrivelse af dags dato med uddrag af Naturfredningslovens § 13, § 34 og § 58.

Chr. Stensted.
formand.



Arkitekt Jacob Fuglsang,
Langesøvej 33,
5230 Odense M.

FREDNINGSNÆVNET
FOR
FYNS AMTS NORDLIGE
FREDNINGSKREDS
ODENSE

5000 Odense, den 23. januar 1989

Journal nr. 120/87

DOMHUSET, ALBANIGADE 28
TELEFON 11 47 12

Ved en skrivelse af 3. august 1987 forelagde Fyns Amtskommune for navnet et forslag fra Odense Magistrat, 2. afdeling, Stadsgartnerens afdeling, om etablering af en holdeplads til skolebus og plantning i forbindelse hermed af en træække til opdeling af kirkepladsen ved Allerup kirkes sydside, matr. nr. 20 b Allerup by, Allerup. Af sagen fremgår, at forslaget herefter blev revideret af ansøgeren. Herom er bla. anført i en kopi af en skrivelse af 29. august 1988 fra ansøgeren Allerup Menighedsråd og Allerup Thorup Beboerforening:

"Ved et møde med menighedsrådet i februar 1988, hvor rådet havde forskellige bemærkninger til forslaget, blev det aftalt at revidere dette, hvilket nu er sket, idet skolebussens holdeperron er reduceret i størrelse, træækken er reduceret til 4 træer, og bogbussen er "flyttet tilbage" til sin nuværende plads".

Vedrørende det således reviderede forslag er der forelagt navnet en oversigtstegning.

Nævnets godkendelse er nødvendig, idet det ansøgte vil blive etableret inden for området af tinglyst fredning af omgivelserne ved Allerup kirke (Provst Exner-fredning).

Kgl. bygningsinspektør Jørgen Størmose og Fyns Stiftsøvrighed har ved skrivelser af henholdsvis 3. november og 13. december 1988 anbefalet det ansøgte.

Fyns Amtskommune, landskabsafdelingen, har i en skrivelse af 3. januar 1989 bl.a. udtalt:

"at landskabsafdelingen kan anbefale, at der meddeles tilladelse til etablering af ansøgte holdeplads og plantning af 4 enten lindetræer eller hestekastanier, på matr. nr. 20 b Allerup By, Allerup, som er omfattet af kirkeomgivelsesfredning (Provst Exner Fredning)."

Foto venter

Under hensyn til det oplyste og idet det projekterede ikke anses at stride mod fredningens formål meddeler nævnet herved i medfør af naturfredningslovens § 34 stk.1, dispensation til det ansøgte i overensstemmelse med det reviderede projekt på betingelse af, at der i trærækken plantes enten lindetræer eller hestekastanier.

Nævnets afgørelse kan af de i Naturfredningslovens § 13, § 34 og § 58 nævnte personer og myndigheder m.v. indbringes for Overfredningsnævnet. Herom, og om udnyttelse af en tilladelse inden ankefristens udløb, henvises til vedlagte genpart af nævnets fremsendelsesskrivelse af dags dato med uddrag af Naturfredningslovens § 13, § 34 og § 58.

Chr. Siersted.
formand.



Odense Magistrat, 2. afdeling,
Stadsgartnerens afdeling,
Odense Slot, Nørregade 36-38,
5000 Odense C.

Formandsafgørelse af 3. april 2025

Ansøgning om dispensation til etablering af ladestander, Allerup kirke

Fyens Stift har ved mail af 12. januar 2025 på vegne af Allerup Menighedsråd fremsendt en ansøgning om dispensation til opstilling af en ladestander på matr.nr. 20b Allerup Kirke, Allerup med adressen Allerup Bygade54, 5220 Odense SØ.

Denne afgørelse er truffet på skriftligt grundlag som en formandsbeslutning i henhold til forretningsordenens § 10, stk. 5.

Sagsfremstilling

Af ansøgningen, der er dateret den 1. deember2024, fremgår blandt andet følgende:

" ...

Allerup menighedsråd ønsker at opføre en ladestander på Allerup kirkes parkeringsplads udenfor kirkegårdsdiget, se Bilag 1. Ønsket om etableringen af ladestanderen sker grundet bekendtgørelse om forberedelse til og etablering af ladestander i forbindelse med bygninger (ladestanderbekendtgørelsen).

Ladestanderen ønskes opført på matrikel nr. 20b, Allerup Kirke, Allerup, Allerup Bygade 54, 5220 Odense SØ. Visualisering af placeringen, samt specifikationer om ladestanderen fremgår af Bilag 2 og 3 nedenfor. På dette, som på mange af de øvrige arealer omkring kirken, hviler en kirkeomgivelsesfredning ("Provst Exner fredning").

...

Menighedsrådet har bedt stiftet fremsende sagen til Fredningsnævnet på menighedsrådets vegne med anmodning om godkendelse som nævnt i fredningsbestemmelsen.

Ud over det vedhæftede projektmateriale kan oplyses følgende af relevans for sagen:

Ladestanderen opsættes på grusareal, som er kendetegnende for parkeringspladsen.

Opsætning af ladestanderen indebærer ikke fældning af træer eller fjernelse af anden vegetation.

Ladestanderen opsættes 2-3 meter fra et kirkedige.

Sagen har i forståelse med menighedsråd og provstiudvalg været forelagt Nationalmuseet og den kgl. bygningsinspektør, som begge har anbefalet, at der meddeles dispensation fra fredningen. Konsulentudtalelserne vedlægges til orientering. Stiftsøvrigheden indstiller sagen til godkendelse som ansøgt. Fredningsnævnets stillingtagen imødeses.

" ..."

Vedhæftet ansøgningen er oversigtsfoto og visualiseringer visende placeringen af ladestanderen, samt foto og specifikationer på landestanderen.

Af specifikationerne for ladestanderen fremgår blandt andet, at der er tale om en Comleo DUO ladestander, der har målene: h: 1441 mm, b: 400 mm, d: 220 mm. Af fotoet fremgår, at ladestanderen er mørkegrå.

Vedhæftet er videre en tilladelse til det ansøgte af 12. januar 2025 fra Stiftsøvrigheden.



På kortet er den omtrentlig placering af det ansøgte vist med en rød prik. Fredningen er vist med blå skravering.

Fredningen

Det ansøgte ligger inden for fredningen af Allerup Kirkes omgivelser, der blev fredet ved overenskomst af 29. oktober 1956, tinglyst den 1. november 1956. Der er tale om et indhold svarende til en sædvanlig Exnerfredning:

”...må der ikke bygges eller plantes, midlertidigt eller stedsevarende, således at udsigten til og fra kirken hindres. Ejheller må der foretages ombygning, anbringes transformatorstationer; telefon- og telegrafmaster og lignende, der må ej heller opstilles skure, udsalgssteder, isboder, vogne til beboelse eller opbevaring af redskaber eller lignende skønhedsforstyrrende genstande”.

Høring

Fyns Stift har i ansøgningen oplyst, at Stiftsøvrigheden indstiller sagen til godkendelse som ansøgt.

Vedhæftet fremsendelsesmailen er udtalelse af 3. januar 2025 fra den Kgl. Bygningsinspektør, der oplyser, at der ingen arkitektoniske indvendinger er mod det ansøgte, hvorfor projektet anbefales.

Vedhæftet fremsendelsesmailen er videre udtalelse af 9. januar 2025 fra Nationalmuseet, der vedrører flere kirker i Hjallesø Provsti omfattet af et projekt om opstilling af ladestander i provstiet. Vedrørende Allerup Kirke fremgår følgende:

” ...

- Vedr. Allerup Kirke (Åsum hrd., Odense amt)

Placering: Ingen bemærkninger

Dimension og type: Ingen bemærkninger

Ind-/udsigt: Ingen bemærkninger

Vedr. anlægs- og gravearbejde: Ladestanderen er placeret udenfor kirkegårdsdiget. Arkæologiske problemstillinger ifm. opstillingen skal drøftes med det lokale statsanerkendte kulturhistoriske museum (Museum Odense) forud for igangsætning af anlægsarbejdet.

...”

Fredningsnævnets begrundelse og afgørelse

Denne afgørelse træffes som en formandsbeslutning på skriftligt grundlag, da det ansøgte, således som det er beskrevet, skønnes at være af underordnet betydning i forhold til fredningens formål, jf. forretningsordenens § 10, stk. 5.

Den ansøgte ladestander er placeret på en parkeringsplads ud mod vejen i et område til dels præget af bebyggelse og længst muligt fra indgangen til kirkegården, hvilket sammen med ladestanderens størrelse og udseende gør, at det ansøgte ikke findes at påvirke udsigten til eller fra kirken eller dens omgivelser på en måde, der er afgørende i strid med fredningens formål.

På denne baggrund og under hensyn til at det ansøgte er et led i kirkens drift til brug for blandt andet besøgende i kirken samt til, at ladestanderen skal opstilles efter krav fra lovgiver, meddeles dispensation som ansøgt.

Det vurderes på baggrund af oplysningerne i sagen om den ansøgte ladestander og placeringen af den på det pågældende sted og på en asfaltbelagt parkeringsplads, at naturbeskyttelseslovens § 50, stk. 2 ikke er til hinder for den meddelte dispensation. Det vurderes ligeledes allerede under hensyn til afstanden, at det ansøgte ikke skader integriteten af et internationalt naturbeskyttelsesområde, herunder et Natura 2000 område, hvorfor naturbeskyttelseslovens § 50, stk. 3 ikke er til hinder for den meddelte dispensation.

Dispensationen er givet i medfør af naturbeskyttelseslovens § 50, stk. 1. Der er ved denne dispensation ikke meddelt afgørelse efter eventuel anden relevant lovgivning.

Der kan klages over denne afgørelse til Miljø- og Fødevareklagenævnet. Klagefristen udløber 4 uger efter, at afgørelsen er meddelt.

Klage skal ske via nævnets klageportal, som der linkes til på <https://kpo.naevneneshus.dk>, hvor der også er nærmere vejledning i klageproceduren, se <https://naevneneshus.dk>.

Det er en betingelse for Miljø- og Fødevareklagenævnets behandling af en klage, at den, der klager indbetaler et gebyr på 900 kr. for privatpersoner og 1.800 kr. for virksomheder og organisationer. Der kan findes nærmere vejledning om betaling af klagegebyr på Nævnenes hus' hjemmeside www.naevneneshus.dk.

Tilladelsen må ikke udnyttes før klagefristen er udløbet, eller behandling af en eventuel klage måtte være afsluttet.

Tilladelsen bortfalder, hvis den ikke er udnyttet inden 3 år efter, den er givet, jf. naturbeskyttelseslovens § 50, stk. 1, jf. § 66, stk. 2.

A handwritten signature in blue ink, appearing to be 'Anni Højmark', written in a cursive style.

Anni Højmark
formand