

**Afgørelser – Reg. nr.: 02182.00**

**Fredningen vedrører: Marslev Kirke**

**Domme**

**Taksationskommissionen**

**Naturklagenævnet**

**Overfredningsnævnet**

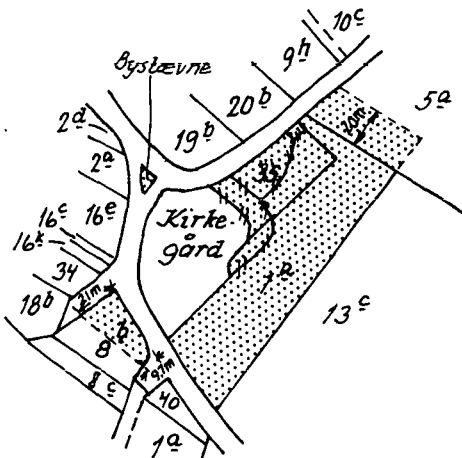
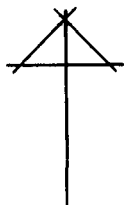
**Fredningsnævnet**

**12-08-1954, 09-09-1954,  
03-05-1955, 12-06-1956**

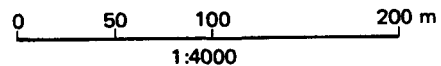
**Kendelser**

**Deklarationer**

FREDNINGSNÆVNET >



Kommune: Langeskov  
 Ejerlav: Marslev by  
 Sogn: Marslev



Matr. nr.	Dekl./Kendelse dato	Tinglyst dato	Bemærkninger
			For 1 <sup>a</sup> og det umatr. areal gælder følgende bestemmelse: Sålænge arealerne administreres af de kirkelige myndigheder, træffer kirkeministeriet afgørelse om nyplacering af bygninger m.m..
1 <sup>a</sup>	12/8-1954	13/8-1954	Del af 1 <sup>a</sup> . Tidl. 1 <sup>a</sup> og umatr. areal.
umatr. areal	12/8-1954	13/8-1954	Del af umatr. kirkegårdsareal. Tidl. 1 <sup>a</sup> , 35 og umatr. areal.
5 <sup>a</sup>	3/5-1955	4/5-1955	Del af 5 <sup>a</sup> .
8 <sup>b</sup>	3/5-1955	4/5-1955	Del af 8 <sup>b</sup> .

Matr. nr.

Anmelder:

1 a og 35 Marslev by og sogn

Naturfredningsnævnet for  
Odense amterådskreds.

## F r e d n i n g s b e s t e m m e l s e

Undertegnede menighedsråd for **Marslev** og Birkende sogn bestemmer herved under forbehold af kirkeministeriets godkendelse, at der pålægges ejendommen matr. nr. 1 a og 35 Marslev by og sogn skyldsatsat for hartkorn <sup>henholdevis</sup> 3 tdr. 0 skp. 0 fdk. og 1 alb. 1 alb. / følgende fredningsbestemmelser:

På matr. nr. 35 og den på vedhæftede rids med rød brønne afmærkede del af matr. nr. 1 a

må der ikke bygges eller plantes, midlertidigt eller stedse-  
varende, således at udsigten til og fra kirken hindres. Ejhel-  
ler må der foretages ombygning, anbringes transformatorstationer,  
telefon og telegrafmaster og lignende, der må ej heller opstil-  
les skure, udsalgssteder, isboder, vogne til beboelse eller op-  
bevaring af redskaber eller lignende skønhedsforstyrrende gen-  
stande.

Så længe det til præsteembedet hørende nævnte jordtillig-  
gende administreres af de kirkelige myndigheder, træffer kirke-  
ministeriet dog - efter indhentet erklæring fra fredningsnævnet -  
som hidtil afgørelse om nyplacering af bygninger på præstegårds-  
jorden. Endvidere træffer kirkeministeriet som hidtil afgørelse

om nyplacering af bygninger, ombygninger og tilbygninger på den til præsteembedet hørende have med gårdsplads samt den del af præstegårdens areal, der ligger i umiddelbar tilknytning til og nærhed af præstegårdens bygninger, så længe disse arealer administreres af de kirkelige myndigheder.

~~Det fredede område findes indtegnet på vedhæftede kort.  
Den originale kortkalkule opbevares i tinglysningsskatten for matr.~~

~~ff~~

For fredningen ydes ingen erstatning.

Menighedsrådet<sup>-rne</sup> er indforstået med, at ovennævnte fredningsbestemmelser tinglyses på ejendommen med påtaleret for naturfredningsnævnet for Odense amtsrådskreds og - hvis et areal sælges - tillige for menighedsrådene.

~~Matr. nr.~~

~~uden i forbindelse med~~

~~matr. nr.~~

~~et landbrugs~~

Med hensyn til servituter og byrder henvises til ejendommens blad i tingbogen.

Marslev, den 30. april 1954.

Menighedsrådet for Marslev og Birkende *sign*

P.M.V.

J. L. Thomsen, fmd.

Overensstemmende med vedtagelse på møde den 19. maj 1951 1951 modtager og godkender naturfredningsnævnet for Odense amtsrådskreds foranstående fredningsbestemmelser, der bedes lyst som byrde på matr. nr. ~~01111111~~ ovennævnte matr. nr. 6

Naturfredningsnævnet for Odense amtsrådskreds,

den 12. august 1954.

A. G. Laugesen  
*sign*

Det tiltrædes, at nærværende fredningsdeklaration tinglyses som servitutstiftende på matr. nr. 1 a og 35 Marslev by og sogn.

Kirkeministeriet, den 20. maj 1954.

P.M.V.

E.B. *A.G.* Pedersen, Eksp.

Tinglyst i Kerteminde den 13/8 1954.

Genspartens rigtighed bekræftes.  
10. februar 1955. *13/rl.*  
NATURFREDNINGSNÆVNET FOR ODENSE AMTSRÅDSKREDS, den

FREDNINGSNÆVNET >

Matr. nr.

Anmelder:

umatrikuleret areal i Marslev  
by og sogn

Naturfredningsnævnet for Odense  
amtærådskreds.

F r e d n i n g s b e s t e m m e l s e r

Som led i fredningsmyndighedernes bestræbelser for at sikre  
Marslev kirkes omgivelser mod bebyggelse og andre  
udsigtshindrende foranstaltninger er undertegnede Marslev bylaug

indgået på uden vederlag at pålægge min ejendom, matr. nr. ~~XXXXXXXXXXXXXXXXXXXX~~  
umatrikuleret areal i Marslev by og sogn skyldsæt for hartkorn ~~XXXXXXXXXXXXXXXXXXXX~~  
tør ~~XXXXXXXXXXXX~~ skp ~~XXXXXXXXXXXX~~ fdk ~~XXXXXXXXXXXX~~ alb., følgende bestemmelser:

Få arealet, det såkaldte bystævne, en trekant beliggende nord for kirkegården

må der ikke bygges eller plantes, midlertidigt eller stedsevarende, således at udsigten til og fra kirken hindres. Ej heller må der foretages ombygning, anbringes transformatorstationer, telefon- og telegrafmaster og lignende; der må ej heller opsættes skure, udsalgssteder, isboder, vogne til beboelse eller opbevaring af redskaber eller lignende skønhedsforstyrrende genstande.

Det fredede område findes indtegnet på vedhæftede kort.  
Den originale kortkalke opbevares i tinglysningsakten for  
matr. nr. 1 g

Ovennævnte bestemmelser kan uden udgift for mig tinglyses

på nævnte ejendom med påtaleret for naturfredningsnævnet for Odense amtsrådsreds og for menighedsrådet for **Marslev Sogn**.

~~Matrik nr.~~  
~~XXXXXX~~  
matrik nr.  
~~XXXXXX~~

~~udgør i forening med~~  
~~XXXXXXXXXXXXXXXXXXXX~~  
et landbrug.  
~~XXXXXX~~

Med hensyn til servituter og byrder henvises til ejendommens blad i tingbogen.

Marslev , den 29-4 april 1954.

sign. **Marius Rasmussen**  
Alderman

Overensstemmende med det på mødet den 19. april 1951 vedtagne modtager og godkender naturfredningsnævnet for Odense amtsrådsreds foranstående fredningsbestemmelser, der bedes lyst som byrde på ~~XXXXXX~~ ovennævnte areal.

Naturfredningsnævnet for Odense amtsrådsreds,  
den 9. september 1954

sign. **J. Villy Jacobsen**

- sign. **Chr. Andersen** matr. nr 99 **And Christensen**, matr. nr 10<sup>a</sup>
- Chr. Christensen**, nr 6<sup>a</sup>, **Agge Svind**, nr 14<sup>a</sup>
- H. P. Nielsen** nr 5<sup>a</sup>, **Marius Rasmussen**, nr 16<sup>a</sup>
- H. Steenwig** nr 15<sup>a</sup>, **Erik Mathiasen** nr 7<sup>a</sup>
- Agnes Knudsen** nr 13<sup>a</sup>, **J. Chr. Hansen** nr 8<sup>a</sup>

Andelsnævnet repræsenteret af medlemmerne af overordnet  
Andelsnævnet og samtlige medlemmer af Marslev byråd.

Marslev Byråds Formand, den 31. marts 1954

sign. **K. Marius Pedersen**

Erklæret i Mødelokket den 10. september 1954

*sign. Marius Rasmussen*  
*den 10. februar 1954*  
*Angberg 103*  
*Naturfredningsnævnet*  
*Odense*



FREDNINGSNÆVNET >

Matr. nr.

Anmelder:

5 a Marslev by og sogn

Naturfredningsnævnet for Odense  
amtsrådsredsF R E D N I N G S B E S T E M M E L S E R

Som led i fredningsmyndighedernes bestræbelser for at sikre

Marslev kirkes omgivelser mod bebyggelse og andre

udsigtshindrende foranstaltninger er undertegnede gårdejer Niels  
Peter Nielsen, Marslevindgået på uden vederlag at pålægge min ejendom, matr. nr. 5 a Marslev  
by og sogn

skyldsatsat for hartkorn

10 tdr. skp. 0 fdk. 1 alb., følgende bestemmelser:

på den på vedhæftede rids med rød brømme afmærkede del af ejendommen,  
nemlig brømme på 20 m's bredde regnet fra kirkegården og grænsen til matr.

nr. 1 a

må der ikke bygges eller plantes, midlertidigt eller stedsevarende, således at udsigten til og fra kirken hindres. Ej heller må der foretages ombygning, anbringes transformatorstationer, telefon- og telegrafmaster og lignende; der må ej heller opsættes skure, udsalgssteder, isboder, vogne til beboelse eller opbevaring af redskaber eller lignende skønhedsforstyrrende genstande.

~~Den fredede område findes indtegnet på vedhæftede kort.~~

Den originale kortkalke opbevares i tinglysningsakten for matr. nr.

1 a smst.

Ovennævnte bestemmelser kan uden udgift for mig tinglyses

på nævnte ejendom med påtaleret for naturfredningsnævnet for  
Odense amtsrådskreds og for menighedsrådet for Marslev sogn

matr. nr. 5 a Marslev by og sogn udgør i forening med  
matr. nr. 10 b smst. et landbrug.

Med hensyn til servituter og byrder henvises til ejendommens  
blad i tingbogen.

Marslev, den 27. april 1955.

N.P.Nielsen

Overensstemmende med det på mødet den 19. april 1951  
vedtagne modtager og godkender naturfredningsnævnet for Odense  
amtsrådskreds foranstående fredningsbestemmelser, der bedes lyst  
som byrde på <sup>ovennevnte</sup> matr. nr.

Naturfredningsnævnet for Odense amtsrådskreds,

den 3. maj 1955.

Ringberg.

/BJ

Tinglyst i Kerteminde købstad mv den 5. 4. maj 1955. med anmærkning:  
Ejendommen er behæftet med pantegæld.

--- oOo ---

Genpartens rigtighed bekræftes.

Naturfredningsnævnet  
Odense Amtsrådskreds  
den <sup>9. februar</sup> 13. januar 1956.

cfr.

101/r1.

Matr. nr.  
8 b Marslev by og sogn

Anmelder:  
Naturfredningsnævnet for Odense  
amtsrådsreds.

F R E D N I N G S B E S T E M M E L S E R

Som led i fredningsmyndighedernes bestræbelser for at sikre  
Marslev kirkes omgivelser mod bebyggelse og andre  
udsigtshindrende foranstaltninger er undertegnede fru Astrid Hansine  
Marie Overgaard, Marslev,  
indgået på uden vederlag at pålægge min ejendom, matr. nr. 8 b  
Marslev by og sogn  
skyldsatsat for hartkorn

0 tdr. 0 skpl fdk. 1 alb., følgende bestemmelser:

På den på vedhæftede rids med rød brømme afmærkede del af ejendommen  
nærmere betegnet have

må der ikke bygges eller plantes, midlertidigt eller stedsevarende,  
således at udsigten til og fra kirken hindres. Ej heller må  
der foretages ombygning, anbringes transformatorstationer, telefon-  
og telegrafmaster og lignende; der må ej heller opsættes skure, ud-  
salgssteder, isboder, vogne til beboelse eller opbevaring af red-  
skaber eller lignende skønhedsforstyrrende genstande.

~~Det fredede område findes indtegnet på vedhæftede kort.~~

Den originale kortkalke opbevares i tinglysningsakten for matr. nr.

1 a smst.  
Ovennævnte bestemmelser kan uden udgift for mig tinglyses

på nævnte ejendom med påtaleret for naturfredningsnævnet for  
Odense amtsrådskreds og for menighedsrådet for Marslev sogn

~~xxxxxxx~~ ~~xxxxxxx~~ med  
~~xxxxxxx~~ ~~xxxxxxx~~

med hensyn til servituter og byrder henvises til ejendommens  
blad i tingbogen.

Marslev , den 27. april 1955.

Astrid Overgaard

Overensstemmende med det på mødet den 19. april 1951  
vedtagne modtager og godkender naturfredningsnævnet for Odense  
amtsrådskreds foranstående fredningsbestemmelser, der bedes lyst  
som byrde på <sup>ovennævnte</sup> matr. nr.

Naturfredningsnævnet for Odense amtsrådskreds,

den 3. maj 1955.

Ringberg.

/BJ

Tinglyst i Kerteminde købstad m.v. den 4. maj 1955.

--- oOo ---

Genpartens rigtighed bekræftes.

Naturfredningsnævnet <sup>7. Maj</sup>  
den 13. januar 1956.  
Odense amtsrådskreds

cfr.  
Bivrl.



FREDNINGSNÆVNET >

Matr. nr.

Anmelder:

Naturfredningsnævnet  
for  
Odense Amtsradsredsumatrikuleret areal  
i Marslev by og sogn.F R E D N I N G S B E S T E M M E L S E R

Som led i fredningsmyndighedernes bestræbelser for at sikre  
Marslevkirkes omgivelser mod bebyggelse og andre  
udsigtshindrende foranstaltninger er undertegnede sogneråd for Marslev  
kommune  
indgået på uden vederlag at pålægge ~~ikke vedkommende, nævnte~~ 2 umatri-  
kulerede arealer i Marslev by og sogn ~~afgrænset af følgende~~

~~afgrænset af følgende~~ følgende bestemmelser:

På arealerne, hvoraf det ene ligger nord og øst for kirkegården,  
steden e. og til præstegården c. matr. nr. 35 Marslev by og sogn, og det  
andet umiddelbart nordøst for nævnte matr. nr. ud til vejen  
må der ikke bygges eller plantes, midlertidigt eller stedsevaren-  
de, således at udsigten til og fra kirken hindres. Ej heller må  
der foretages ombygning, anbringes transformatorstationer, telefon-  
og telegrafmaster og lignende; der må ej heller opsættes skure, ud-  
salgssteder, isboder, vogne til beboelse eller opbevaring af red-  
skaber eller lignende skønhedsforstyrrende genstande.

Det fredede område findes indtegnet på vedhæftede kort.

Den originale kortkalke opbevares i tinglysningssagen for matr. nr.  
i g. Marslev by og sogn.

sognerådet

Ovennevnte bestemmelser kan uden udgift for ~~ikke~~ tinglyses

-20

på nævnte ejendom med påtaleret for naturfredningsnævnet for  
Odense amtsråds-kreds og for menighedsrådet for **Marslev sogn.**

~~Matr. nr.~~

udgør i forening med  
~~xxxxxxxxxxxxxxxxxxxxxxxxxxxx~~

~~matr. nr.~~

~~xxxxixlandbrug~~

Med hensyn til servituter og byrder henvises til ejendommens  
blad i tingbogen.

Marslev den 22' april 1954.

P. e. v.

Marslev-Birkende sogneråd

pr. Langeskov

N. Mar. Pedersen.

Overensstemmende med det på mødet den 19' april 1951

vedtagne modtager og godkender naturfredningsnævnet for Odense  
amtsråds-kreds foranstående fredningsbestemmelser, der bedes lyst  
som byrde på ~~matr. nr.~~ ovennævnte areal.

Naturfredningsnævnet for Odense amtsråds-kreds,

den 12' juni 1956.

Ringberg.

/BJ.

Sognerådets foranstående beslutning af 22' april 1954 godkendes  
herved.

Odense amtsråd, den 5' august 1954.

P. a. v.

Møller Hansen

cst.

Tinglyst i korteminde købstad n. v. den 12' juni 1956.

Afskriftens rigtighed bekræftes:

Naturfredningsnævnet  
for  
Odense Amtsråds-kreds

den 16 FEB. 1957

ofr.  
BJ. 16P



Justitsministeriets Genpartkalkulerædd. T

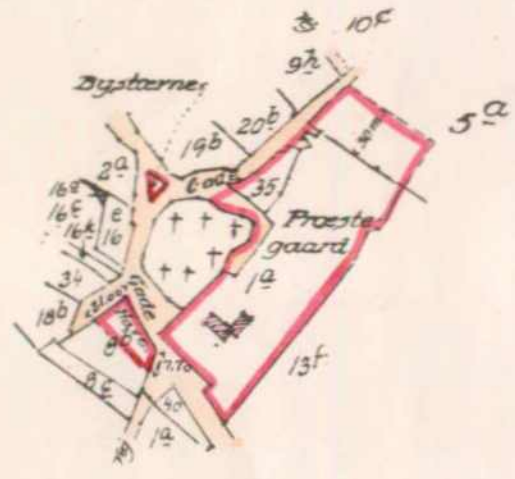
Denne Kort-Genpart er nøjagtig Genpart af det originale Kort vedrørende Ejendommen

By og Sogn i Odense herved.

Odense, 1 April 1952

Navn:

Landsinspektør



Fra dette Kort er de fredede Arealer indkredset med Rødt.

1:4000