

**Afgørelser – Reg. nr.: 02179.00**

**Fredningen vedrører: Rynkeby Kirke**

**Domme**

**Taksationskommissionen**

**Naturklagenævnet**

**Overfredningsnævnet**

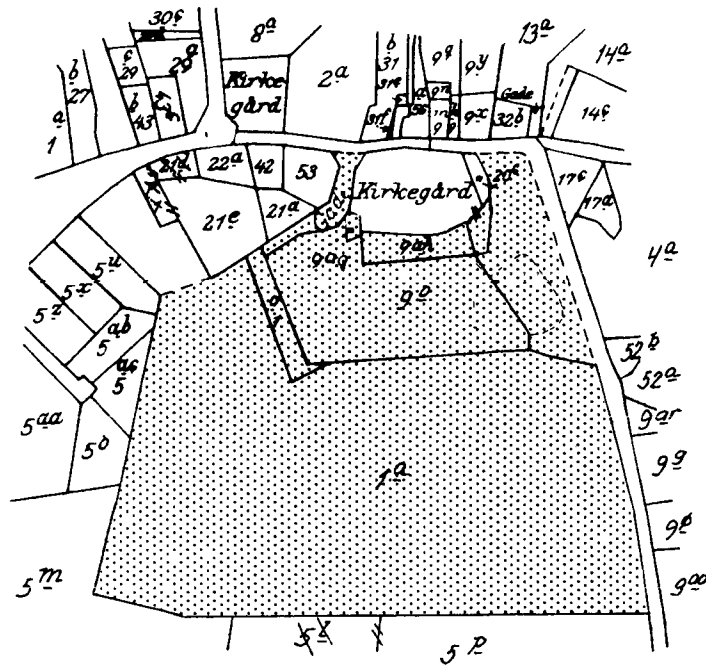
**Fredningsnævnet**

**02-08-1954, 06-08-1954**

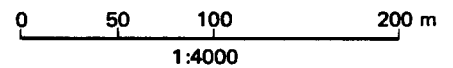
**Kendelser**

**Deklarationer**

FREDNINGSNÆVNET >



Kommune: Kerteminde  
 Ejerlav: Rynkeby by  
 Sogn: Rynkeby



Matr. nr.	Dekl./Kendelse dato	Tinglyst dato	Bemærkninger
1 <sup>a</sup> og 1 <sup>o</sup>	2/8-1954	3/8-1954	Del af 1 <sup>a</sup> og hele 1 <sup>o</sup> . Tidl. 1 <sup>a</sup> . Sålænge arealerne administreres af de kirkelige myndigheder, træffer kirkeministeriet afgørelse om nyplacering af bygninger m.m..
9 <sup>o</sup>	2/8-1954	3/8-1954	Hele 9 <sup>o</sup> .
9 <sup>ah</sup>	2/8-1954	3/8-1954	Hele 9 <sup>ah</sup> . Tidl. 9 <sup>o</sup> og umatr. areal.
9 <sup>ag</sup>	2/8-1954	3/8-1954	Hele 9 <sup>ag</sup> . Tidl. 9 <sup>o</sup> .
umatr. areal	6/8-1954	12/6-1956	Del af umatr. gadeareal, parkeringsplads, gadekær og kirkegårdsareal.

Matr. nr.

Anmelder:

1 a Rynkeby by og sogn

Naturfredningsnævnet for  
Odense amteridskreds.

## F r e d n i n g s b e s t e m m e l s e

Undertegnede menighedsråd for <sup>og Rynkeby</sup> Rynkeby sogn <sup>2</sup> bestemmer herved under forbehold af kirkeministeriets godkendelse, at der pålægges ejendommen matr. nr. 1 a Rynkeby by og sogn skyldsatsat for hartkorn 1 tdr. 4 skp. 3 fdk. O<sub>2</sub> alb., følgende fredningsbestemmelser:

På den på vedhæftede rids med rød brønne afgrænsede del af matr. nr. 1 a

må der ikke bygges eller plantes, midlertidigt eller stedse-  
varende, således at udsigten til og fra kirken hindres. Ejhel-  
ler må der foretages ombygning, anbringes transformatorstationer,  
telefon- og telegrafmaster og lignende, der må ej heller opstil-  
les skure, udsalgssteder, isboder, vogne til beboelse eller op-  
bevaring af redskaber eller lignende skønhedsforstyrrende gen-  
stande.

Så længe det til præsteembedet hørende nævnte jordtillig-  
gende administreres af de kirkelige myndigheder, træffer kirke-  
ministeriet dog - efter indhentet erklæring fra fredningsnævnet -  
som hidtil afgørelse om nyplacering af bygninger på præstegårds-  
jorden. Endvidere træffer kirkeministeriet som hidtil afgørelse

om nyplacering af bygninger, ombygninger og tilbygninger på den til præsteembedet hørende have med gårdsplads samt den del af præstegårdens areal, der ligger i umiddelbar tilknytning til og nærhed af præstegårdens bygninger, så længe disse arealer administreres af de kirkelige myndigheder.

Det fredede område findes indtegnet på vedhæftede kort.

~~Den originale kortkalkule opbevares i tinglysningsakten for matr. nr. ~~1551~~~~

For fredningen ydes ingen erstatning.

Menighedsrådet er indforstået med, at ovennævnte fredningsbestemmelser tinglyses på ejendommen med påtaleret for naturfredningsnævnet for Odense amtsrådsreds og - hvis et areal sælges - tillige for menighedsrådet.

~~Matr. nr. ~~1551~~~~

udgør i forening med ~~matr. nr. ~~1551~~~~

~~matr. nr. ~~1551~~~~

et landbrug ~~matr. nr. ~~1551~~~~

Med hensyn til servituter og byrder henvises til ejendommens blad i tingbogen.

Rynkeby

, den 31 <sup>aug</sup> 1954.

Robert Klotz  
formand for Rynkeby og hevninge menighedsråd, sognepræst.

Ovcrensstemmende med vedtagelse på møde den 2. maj 1951  
1951 modtager og godkender naturfredningsnævnet for Odense amtsrådsreds foranstående fredningsbestemmelser, der bedes lyst som byrde på ~~matr. nr. ~~1551~~~~ ovennævnte matr. nr.

Naturfredningsnævnet for Odense amtsrådsreds,

den 2. august 1954. *okl*

Kingberg.

Det tiltrædes, at nærværende fredningsaeklaration tinglyses som servitutstiftende på matr. nr. 1 a Rynkeby by og sogn.  
Kirkeministeriet, den 12. juli 1954.

P.M.V.E.B.

Lethlarsen

Tinglyst i Kerteminde købstad m.v. den 3. august 1954.

Genpartens rigtig og bekræftes.  
NATURFREDNINGSNÆVNET FOR ODENSE AMTSRÅDSREDS, den 10. februar 1955.

*108*  
*Kingberg*

F r e d n i n g s b e s t e m m e l s e r

Som led i fredningsmyndighedernes bestræbelser for at sikre

Rynkeby kirkes omgivelser mod bebyggelse og andre

udsigtshindrende foranstaltninger er undertegnede gårdejer Harry Johannes Nielsen Holmegård, Rynkeby, indgået på uden vederlag at pålægge min ejendom, matr. nr. ~~x9xxx0~~

9 0 *Rynkeby by og sogn*

skyldsats for hartkorn

0 tdr. 2 skp. 2 fdk. 0 $\frac{1}{4}$  alb., følgende bestemmelser:

På ejendommen

må der ikke bygges eller plantes, midlertidigt eller stedsevarende, således at udsigten til og fra kirken hindres. Ej heller må der foretages ombygning, anbringes transformatorstationer, telefon- og telegrafmaster og lignende; der må ej heller opsættes skure, udsalgssteder, isboder, vogne til beboelse eller opbevaring af redskaber eller lignende skønhedsforstyrrende genstande.

Det fredede område findes indtegnet på ~~XXXXXX~~

Den originale kortkalke<sup>der</sup> opbevares i tinglysningsakten for matr. nr. 1 a smst.

Ovennævnte bestemmelser kan uden udgift for mig tinglyses

på nævnte ejendom med påtaleret for naturfredningsnævnet for

Odense amtsrådsreds og for menighedsrådet for *Rynkeby sogn*

Matr. nr. 9 o Rynkeby by og sogn udgør i forening med  
matr. nr. 1 h, 8 a, 8 f og 57 i smst. et landbrug.

Med hensyn til servituter og byrder henvises til ejendommens  
blad i tingbogen.

Rynkeby , den 27. maj 1954.

Harry Holmegaard

Overensstemmende med det på mødet den 2. maj 1951  
vedtagne modtager og godkender naturfredningsnævnet for Odense  
amtsrådsreds foranstående fredningsbestemmelser, der bedes lyst  
som byrde på ~~matr. nr.~~ ovennævnte matr. nr.

Naturfredningsnævnet for Odense amtsrådsreds,

den 2. august 1954.

Kingberg.

/BJ

Tinglyst i Kerteminde købstad m.v. den 3. august 1954 *med umiddelbar*  
*De gjældende byrder nævnt gælder.*

Genpartens rigtighed bekræftes.

NATURFREDNINGSNÆVNET FOR ODENSE AMTSRÅDSKREDS, den 10. februar 1955.

*Kingberg* *BJ* /rl.

FREDNINGSNÆVNET >



Afskrift.

Matr. nr.

Anmelder:

Naturfredningsnævnet  
for  
Odense Amtsrådskreds

umatrikulerede arealer

i Hynkeby by og sogn.

F R E D N I N G S B E S T E M M E L S E R

Som led i fredningsmyndighedernes bestræbelser for at sikre

hynkeby kirkes omgivelser mod bebyggelse og andre

udsigtshindrende foranstaltninger er undertegnede ~~og~~ sogneråd for Hynkeby  
kommuneindgået på uden vederlag at pålægge ~~min~~ ~~ejendommen~~ ~~matr. nr. 2~~ ~~umatriku-~~  
lerede arealer i Hynkeby by og sogn ~~skyldset for herikørn~~~~der~~ følgende bestemmelser:På arealerne, nemlig gadeareal vest for kirkegården og området øst  
og sydøst for kirkegården betegnet "b", herunder parkeringspladsen og  
gadekæret, således som vist på vedhæftede rids indenfor det med røde  
linjer angivne område

må der ikke bygges eller plantes, midlertidigt eller stedsevarende,  
de, således at udsigten til og fra kirken hindres. Ej heller må  
der foretages ombygning, anbringes transformatorstationer, telefon-  
og telegrafmaster og lignende; der må ej heller opsættes skure, ud-  
salgssteder, isboder, vogne til beboelse eller opbevaring af red-  
skaber eller lignende skønhedsforstyrrende genstande.

Det fredede område findes indtegnet på vedhæftede kort.

Den originale kortkalke opbevares i tinglysningsakten for ~~matr. nr.~~

1 a.

Ovennævnte bestemmelser kan uden udgift for mig tinglyses

på nævnte ejendom med påtaleret for naturfredningsnævnet for  
Odense amtsråds-kreds og for menighedsrådet for **Hynkeby sogn.**

~~Matr. nr.~~ ~~XXXXXX~~ udgør i forening med  
~~Matr. nr.~~ ~~XXXXXX~~ et landbrug.

Med hensyn til servituter og byrder henvises til ejendommens  
blad i tingbogen.

**Hynkeby , den 15' juni 1954.**

**Folkvard Bjørn. Bernhard Hørmussen. Tyge Hørmussen. Frede Hefstrup.  
Lars Johannes Jensen. Karl Lundsgaard. Poul Poulsen. Karl Jensen.  
Klara Hansen.**

Overensstemmende med det på mødet den 2' maj 1951  
vedtagne modtager og godkender naturfredningsnævnet for Odense  
amtsråds-kreds foranstående fredningsbestemmelser, der bedes lyst  
som byrde på ~~matr. nr.~~ ovennævnte arealer.

Naturfredningsnævnet for Odense amtsråds-kreds,

den 6' august 1954.

Ringberg.

/BJ.

Menighedsrådets foranstående beslutning af 15' juni 1954 godkendes  
herved.

Odense amtsråd, den 5' august 1954.

P. A. V.

Møller Hansen

ost.

Tinglyst i Kerteminde købstad m. v. den 12' juni 1956.

Afskriftens rigtighed bekræftes:

Naturfredningsnævnet den FEB. 1957  
for  
Odense Amtsråds-kreds

*[Handwritten signature]*  
off.  
/Op.

Denne kort-genpart er nøjagtig genpart af det originale kort vedrørende  
Kortgenpart af Ry. Heby By og Sogn attesteres herved.

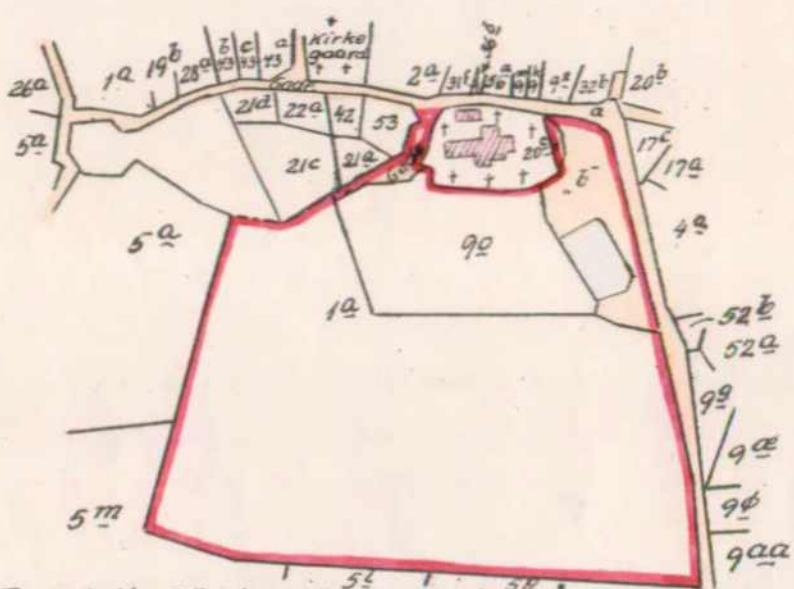
Justitsministeriets genpartkalkulerlærd.

Odense d. 21. Dec. 1953

Navn:

Landinspektør.

1:4000.



Paa dette Kort er de fredede Arealer indkredset med Rødt

DISPENSATIONER>

**Afgørelser – Reg. nr.: 02179.00**

**Dispensationer i perioden: 17-10-1985**

REG. NR. 2179

FREDNINGSNÆVNET  
FOR  
FYNS AMTS NORDLIGE  
FREDNINGSKREDS  
MIDDELFART  
TINGHUSET, ALGADE 6  
TELEFON 41 00 57

5500 Middelfart, den 17. oktober 1985

Journal nr. 90/1985

I skrivelse af 30. maj 1985 har De for Rynkeby sogns Menighedsråd søgt om tilladelse til at opføre en tilbygning til den eksisterende kapelbygning ved Rynkeby Kirke i overensstemmelse med en sagen vedlagt beskrivelse med tilhørende tegningsmateriale.

Udvidelsen af kapelbygningen vil ske på kirkeomgivelsesfredet areal i henhold til fredningsdeklaration, tinglyst 3. august 1954.

Fyns Amtskommune, fredningsafdelingen, hvem sagen har været forelagt, har ved tilbagesendelsen af sagen udtalt:

" Fredningsafdelingen har besigtiget det pågældende område den 18. juli 1985. På baggrund heraf og på baggrund af vedlagte kopi af matrikelkort i 1:4.000 samt kopi af Reg. nr. 439-07 med kirkeomgivelsesfredningens udstrækning indtegnet må man gå ud fra, at den eksisterende kapelbygning står på matr. nr. 9 aq Rynkeby by, Rynkeby. Det fremgår, at den eksisterende kapelbygning forlænges mod syd med 4 m, svarende til 20 m<sup>2</sup> bebygget areal, og at udvidelsen vil ske på kirkeomgivelsesfredet areal. Kopi af fredningsbestemmelserne vedrørende matr. nr. 9 o vedlægges til orientering.

Fredningsafdelingen finder, at der er tale om en tilbygning med en placering og af så begrænset omfang, at det ansøgte bør kunne gennemføres ved fredningsnævnets dispensation i medfør af naturfredningslovens § 34, jfr. herunder formålet med ombygningen.

På denne baggrund skal fredningsafdelingen ikke udtale sig imod en dispensation i medfør af naturfredningslovens § 34 til det ansøgte, der ifølge skitseforslaget gennemføres med materialevalg og konstruktion, den svarer til den eksisterende bygning. Dette forudsættes bl.a. at betyde, at taget belægges med røde tagsten, og at murene kalkes hvide.

Det bemærkes, at det berørte areal er overført til

byzone ved lokaplan nr. 3, endeligt vedtaget af  
Kerteminde byråd den 19. januar 1978. "

Nævnet har i sagens anledning foretaget besigtigelse. Om det  
././ herunder ~~passerede~~ henvises til vedlagte udskrift af nævnets forhandlingsprotokol.  
Således foranlediget meddeler nævnet herved i medfør af natur-  
fredningslovens § 34 tilladelse til den ansøgte bebyggelse.

Nævnets afgørelse kan af de i Naturfredningslovens § 34 stk.  
2, jfr. § 13 stk. 1 nævnte personer og myndigheder m.v. indbringes  
for Overfredningsnævnet. Herom, og om udnyttelse af en tilladelse  
././ inden ankefristens udløb, henvises til vedlagte genpart af nævnets  
fremsendelsesskrivelse af dags dato med uddrag af Naturfrednings-  
lovens § 58, § 34 og § 13.

H.P.Pedersen

Hr. arkitekt Lehn Petersen  
Lahnsgade 63  
5000 Odense C.