

Afgørelser – Reg. nr.: 02172.00

Fredningen vedrører: Norup Kirke

Domme

Taksationskommissionen

Naturklagenævnet

Overfredningsnævnet

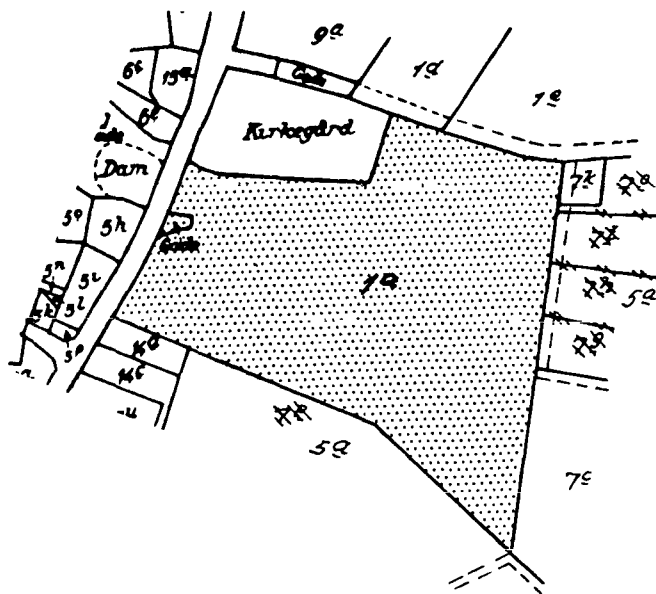
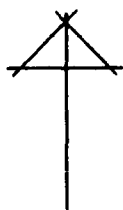
Fredningsnævnet

06-07-1954

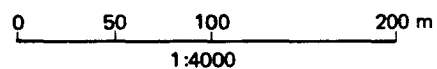
Kendelser

Deklarationer

FREDNINGSNÆVNET >



Kommune: Otterup
 Ejerlav: Norup by
 Sogn: Norup



Matr. nr.	Dekl./Kendelse dato	Tinglyst dato	Bemærkninger
1 ^a	6/7-1954	7/7-1954	Del af 1 ^a . Så længe arealerne administreres af de kirkelige myndigheder, træffer kirkeministeriet afgørelse om nyplacering af bygninger m.m..

matr. nr.
1 a Norup by og sogn

Anmelder:
Naturfredningsnævnet for
Odense amtsrådskreds.

REG. NR. 02172.000

Lyst 7/7 1954

F r e d n i n g s b e s t e m m e l s e

Undertegnede menighedsråd for **Norup**
sogn bestemmer herved under forbehold af kirkeministeriets god-
kendelse, at der pålægges ejendommen matr. nr. 1 a **Norup by og**
sogn skyldsat for hartkorn 0 tdr. 7 skp.3 fdk.
1 alb., følgende fredningsbestemmelser:

På den lod af matr. nr. 1 a, hvorpå præstegården ligger,

må der ikke bygges eller plantes, midlertidigt eller stedse-
varende, således at udsigten til og fra kirken hindres. Ejhel-
ler må der foretages ombygning, anbringes transformatorstationer,
telefon- og telegrafmaster og lignende, der må ej heller opstil-
les skure, udsalgssteder, isboder, vogne til beboelse eller op-
bevaring af redskaber eller lignende skønhedsforstyrrende gen-
stande.

Så længe det til præsteembedet hørende nævnte jordtillig-
gende administreres af de kirkelige myndigheder, træffer kirke-
ministeriet dog - efter indhentet erklæring fra fredningsnævnet -
som hidtil afgørelse om nyplacering af bygninger på præstegårds-
jorden. Endvidere træffer kirkeministeriet som hidtil afgørelse

om nyplacering af bygninger, ombygninger og tilbygninger på den til præsteembedet hørende have med gårdsplads samt den del af præstegårdens areal, der ligger i umiddelbar tilknytning til og nærhed af præstegårdens bygninger, så længe disse arealer administreres af de kirkelige myndigheder.

Det fredede område findes indtegnet på vedhæftede kort.

Den originale kortkalke opbevares i tinglysningsakten for matr. nr. 1 a Norup by og sogn

For fredningen ydes ingen erstatning.

Menighedsrådet er indforstået med, at ovennævnte fredningsbestemmelser tinglyses på ejendommen med påtaleret for naturfredningsnævnet for Odense amtsråds-kreds og - hvis et areal sælges tillige for menighedsrådet.

Matr. nr. ~~1 a~~

~~uden i forbindelse med~~

~~resten af~~

~~ejendommen~~

Med hensyn til servituter og byrder henvises til ejendommens blad i tingbogen.

Norup , den 18. januar 1954.

P.m.v.

Søren A. Nielsen
formd.

Nærværende deklaration tiltrædes af undertegnede menighedsråd Hasmark kirke-distrikt i Norup.

P.m.v.

Søren H-Nielsen
formd.

Norup, den 12. juni 1954.

formd.

Overensstemmende med vedtagelse på møde den 28. juli 1953 ~~1951~~ modtager og godkender naturfredningsnævnet for Odense amtsråds-kreds foranstående fredningsbestemmelser, der bedes lyst som byrde på matr. nr. 1 a Norup by og sogn

Naturfredningsnævnet for Odense amtsråds-kreds,

den 6. juli 1954. Ringberg.

2 G 1602 40 c

Det tiltrædes, at nærværende fredningsdeklaration tinglyses som servitutstiftende på matr. nr. 1 a, Norup by og sogn.

Kirkeministeriet, den 28. juni 1954.

P.M.V. E.B.

A.G. Pedersen

NATURFREDNINGSNÆVNET FOR ODENSE AMTSRÅDSKREDS, den 10. februar 1955.

Handwritten signature: Søren Nielsen

Handwritten initials: MB

Justitsministeriets genpartkalkuleret. Til

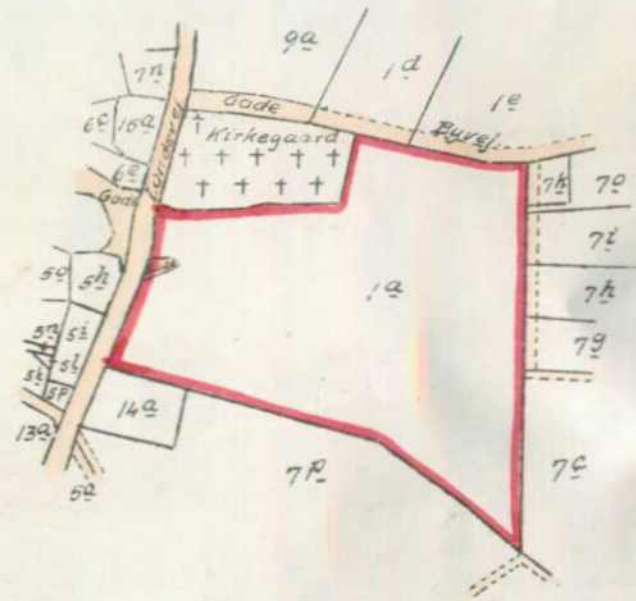
kort-genpart er nu jagtig genpart af det originale kort vedrørende

by og Sogn allestæres herved.

Odense d. 21. Novbr. 1953

Navn:

Lundinspektør



Paa dette Kort er de fredede Arealer indrammet med Rødt.

1:4000.