

Afgørelser – Reg. nr.: 02162.00

Fredningen vedrører: Kædeby Kirke

Domme

Taksationskommissionen

Naturklagenævnet

Overfredningsnævnet

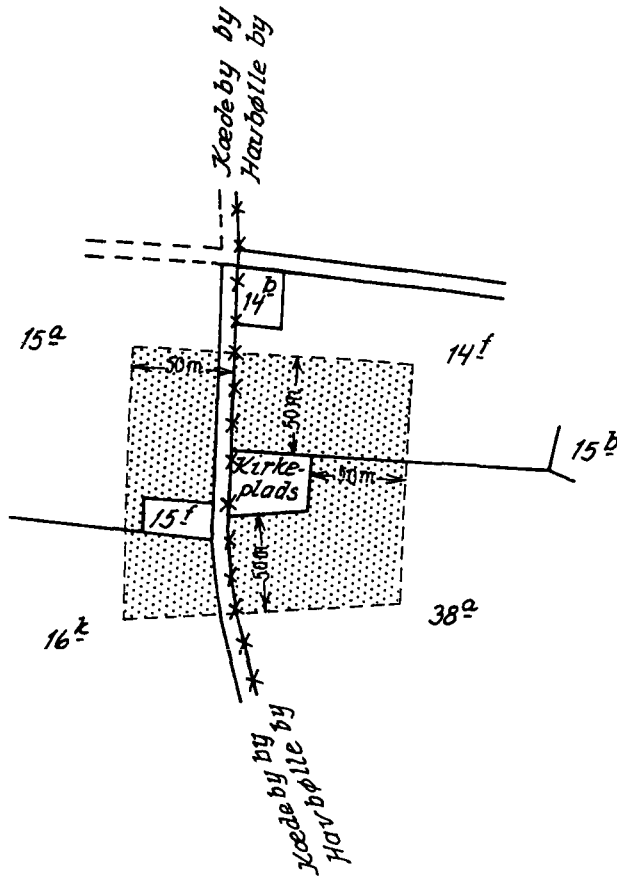
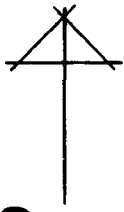
Fredningsnævnet

09-06-1954

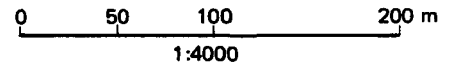
Kendelser

Deklarationer

FREDNINGSNÆVNET >



Kommune: Sydlangeland
 Ejerlav: Havbølle by og Kædeby by.
 Sogn: Humble



Matr. nr.	Dekl./Kendelse dato	Tinglyst dato	Bemærkninger
14 ^f	9/6-1954	23/6-1954	Del af 14 ^f . Havbølle by.
38 ^a	9/6-1954	23/6-1954	Del af 38 ^a Havbølle by.
15 ^a	9/6-1954	23/6-1954	Del af 15 ^a Kædeby by.
16 ^k	9/6-1954	23/6-1954	Del af 16 ^k Kædeby by.

Udtømmende skrift.

REG. NR. 2162

9/16-54

Genpart.

Matr. nr. 14 f, Havbølle by,
Humble sogn.

Anmelder.

Fredningsnævnet
for
Svendborg amtsrådskreds
Nyborg.

F R E D N I N G S O V E R E N S K O M S T .

Stempel - og gebyrfri
lov nr. 140 - 1937.

Undertegnede gårdejer Karl Skov, Kædeby haver, erklærer sig villig til, som ejer af matr. nr. 14 f, af Havbølle by, Humble sogn, at lade et areal af dette matr. nr. frede, for at sikre den friske beliggenhed af Kædeby kirke.

Arealet beskrives således: en bræmme på 50 meter fra kirkegårdsdi-
get.

Fredningen har følgende omfang:

Arealerne må ikke bebygges eller beplantes med udsigtsødelæggende beplantning, ligesom der heller ikke på arealerne må anbringes transformatorstationer, telefon- og telegrafmaster og lignende eller opsættes skure, udsalgssteder, isboder, vogne til beboelse eller opbevaring af redskaber eller lignende skønhedsforstyrrende genstande. Der må i det hele ikke foretages ændringer i den nu bestående tilstand, der kan virke skæmmende eller hindrende for udsigten til eller fra kirken.

For fredningen kræves ingen erstatning.

Jeg er enig i, at ovenstående fredningstilbud tinglyses på min fornævnte ejendom, dog uden udgift for mig.

Påtaleberettiget er fredningsnævnet og menighedsrådet for Kædeby.

Kædeby, den 23/8 1950.

sign. Karl Skov.

Idet fredningsnævnet modtager og godkender foranstående fredningstilbud, bestemmes det, at fredningen vil være at tinglyse på matr. nr. 14 f af Havbølle by, Humble sogn, der er en landbrugsejendom sammen med matr. nr. 55 b, Kædeby og 16 a, smtds., Humble sogn.

Det fredede areal er indtegnet på vedlagte kort, af hvilket en genpart bedes henlagt på akten.

Fredningsnævnet for Svendborg amtsrådskreds, den 9. juni 1954.

i formandens fraværelse
som suppleant for denne

J. Hvass.

Udskriftens rigtighed bekræftes.

Fredningsnævnet for Svendborg amtsrådskreds, den 16. juni 1954.

i formandens fraværelse,
som suppleant for denne

J. Hvass
J. Hvass

Ansøger:

Matr. nr. 38 a, Havbølle by,
Humble sogn.

Ansøder:

Fredningsnævnet
for
Svendborg amtsrådsreds
Nyborg.

F R E D N I N G S O V E R E N S K O M S T .

Stempel - og gebyrfri
lov nr. 140 - 1937.

Undertegnede gårdejer Niels Rasmussen, Havbølle, erklærer sig vil-
lig til, som ejer af matr. nr. 38 a af Havbølle by, Humble sogn, at la-
de et areal af dette matr. nr. frede for at sikre den fri beliggenhed af
Kædeby kirke.

Arealet beskrives således: en bræmme på 50 meter fra kirkegårds-
diget.

Fredningen har følgende omfang:

Arealerne må ikke bebygges eller beplantes med udsigtsødelæggende
beplantning, ligesom der heller ikke på arealerne må anbringes transforma-
torstationer, telefon - og telegrafmaster og lignende eller opsættes skure,
udsalgssteder, isboder, vogne til beboelse eller opbevaring af redskaber
eller lignende skønhedsforstyrrende genstande. Der må i det hele ikke fore-
tages ændringer i den nu bestående tilstand, der kan virke skæmmende eller
hindrende for udsigten til eller fra kirken.

For fredningen kræves ingen erstatning.

Jeg er enig i, at ovenstående fredningstilbud tinglyses på min for-
nævnte ejendom matr. nr. 38 a af Havbølle by, Humble sogn, dog uden ud-
gift for mig.

Påtaleberettiget er fredningsnævnet for Svendborg amtsrådsreds og
menighedsrådet for Kædeby.

Kædeby, den 23/8 1950

sign. Niels Rasmussen.

Idet fredningsnævnet for Svendborg amtsrådsreds modtager og god-
kender foranstående fredningstilbud, bestemmes det, at fredningen vil være
at lyse på matr. nr. 38 a, af Havbølle by, Humble sogn, der er en land-
brugsejendom sammen med matr. nr. 5 a, smtds.

Det fredede areal er indtegnet på vedlagte kort, af hvilket en gen-
samtidig hermed begæres henlagt på akten for matr. nr. 14 f, Kædeby, Humble
sogn.

Fredningsnævnet for Svendborg amtsrådsreds, den 9. juni 1954.

i formandens fraværelse J. Hvass.
som suppleant for denne.

Udskriftens rigtighed bekræftes.

Fredningsnævnet for Svendborg amtsrådsreds, den 16. juni 1954.

i formandens fraværelse,
som suppleant for denne

J. Hvass
J. Hvass

Herminie Skou
Genpart.

Matr. nr. 15 a, 16 k, Kædeby by
Humble sogn.

REG. NR. 2163. Anmelder:

Fredningsnævnet *9/6-54*
for
Svendborg amtsrådskreds
Nyborg.

F R E D N I N G S O V E R E N S K O M S T.

Stempel - og gebyrfri
lov nr. 140 - 1937.

Undertegnede gårdejerske fru Maren Schou, Kædeby haver, erklærer sig villig til, som ejer af matr. nr. 15 a, 16 k af Kædeby by, Humble sogn, at lade et areal af dette matr. nr. frede for at sikre den frie beliggenhed af Kædeby kirke.

Aralet består af flødes en brømme på 50 meter regnet fra kirkegårdsdiget.

Fredningen har følgende omfang:

Arealerne må ikke bebygges eller beplantes med udsigtsødelæggende beplantning, ligesom der heller ikke på arealerne må anbringes transformatorstative, telefon- og telegrafmaster og lignende eller opsættes skure, udsalgssteder, isboder, vogne til beboelse eller opbevaring af redskaber eller lignende skønhedsforstyrrende genstande. Der må i det hele ikke foretages ændringer i den nu bestående tilstand, der kan virke skæmmende eller hindrende for udsigten til eller fra kirken.

For fredningen kræves ingen erstatning.

Jeg er enig i, at ovenstående fredningstilbud tinglyses på min ejendom matr. nr. 15 a, 16 k af Kædeby by, Humble sogn, dog uden udgift for mig.

Påtaleberettiget er fredningsnævnet for Svendborg amtsrådskreds og menighedsrådet for Kædeby.

Kædeby, den 23/8 1950.

sign. Maren Skou.

Idet fredningsnævnet modtager og godkender foranstående fredningstilbud, bestemmes det, at fredningen vil være at lyse på matr. nr. 15 a og 16 k af Kædeby by, Humble sogn, der udgør en landbrugsejendom sammen med matr. nr. 36 a, smtds.

Det fredede areal er indtegnet på vedlagte kort, af hvilket en genpart samtidig hermed begæres henlagt på akten for matr. nr. 14 f, *Kædeby*, Humble sogn.

Fredningsnævnet for Svendborg amtsrådskreds, den 9. juni 1954.

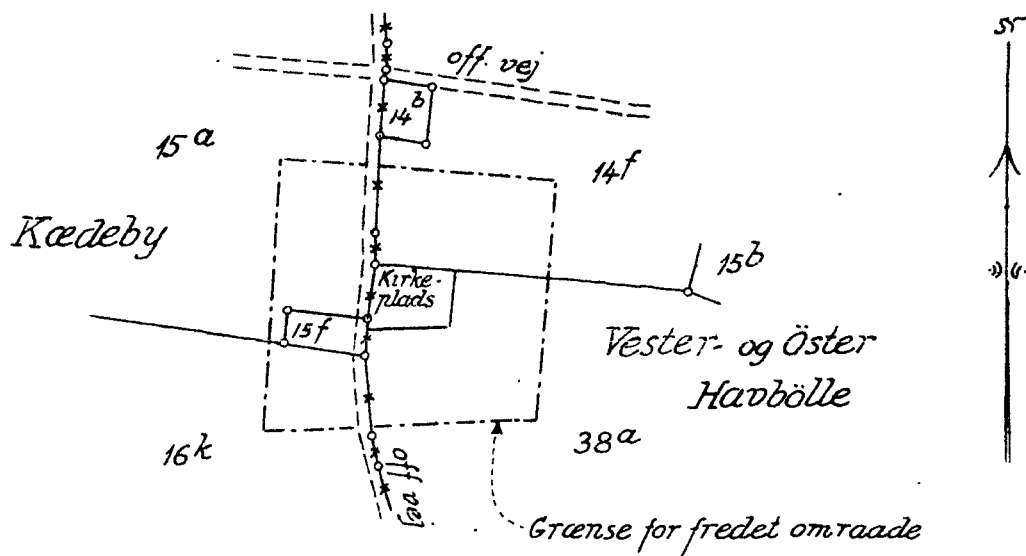
i formandens fraværelse J. Hvass.
som suppleant for denne

Udskriftens rigtighed bekræftes.

Fredningsnævnet for Svendborg amtsrådskreds, den 16. juni 1954.

i formandens fraværelse,
som suppleant for denne

J. Hvass
J. Hvass



Ejerlavsgrense mærket med kryds

Terræn af
 Kædeby By og
 Vester- og Øster Havbølle Byer
 Humble Sogn
 Langelands Sønder Herred
 Svendborg Amt.

Udfærdiget efter kopier af matrikelkortet i maj 1954

J. Mækepermy
 Landinspektør

Maalforhold 1:4000