

**Afgørelser – Reg. nr.: 02159.00**

**Fredningen vedrører: Bramdrup Kirke**

**Domme**

**Taksationskommissionen**

**Naturklagenævnet**

**Overfredningsnævnet**

**Fredningsnævnet**

**03-06-1954**

**Kendelser**

**Deklarationer**

FREDNINGSNÆVNET >

Matr. nr. 2a Bramdrup by og sogn.

Stempel-og gebyrfri i h. t. § 33

i l. nr. 140 af 7/5-1937.

Anmelder:

Fredningsnævnet  
for

Vejle amt.

Fredningsdeklaration.

Underskrevne Hans Hansen, "Bramdrupgaard" indgår herved på, at nedenævnte areal af min ejendom matr. nr. 2a af Bramdrup by og sogn fredes som nedenfor anført:

Arealet udgør den del, der mod syd grænser til Bramdrup kirkegård og den offentlige vej og mod nord til en linie, der ligger 100 m nord for det nordlige kirkegårdsdige, og mod vest til matr. nr. 8a ibd. samt mod øst til en linie, der udgør forlængelse af kirkegårdens østlige dige.

Dette areal må ikke bebygges eller tilplantes. Der må ikke anbringes transformatorstationer, telefon eller telegrafmaster, skure, udsalgsboder, beboelsesvogne eller lignende.

For fredningen ydes intet vederlag.

Denne fredningsdeklaration må lyses på ejendommen matr. nr. 2a Bramdrup by og sogn og m. nr. 2az og 8a ibd., der i forening udgør landbrugs-ejendom med påtaleret af menighedsrådet for Bramdrup sogn og fredningsnævnet for Vejle amt.

Bramdrup, d. 18. april 1951.

Hans Hansen.

Til vitterlighed om ægte underskrift, rette dato og om at underskrivelsen er myndig:

S. Jørgensen  
Sognepræst  
Nr. Bjert pr Kolding.

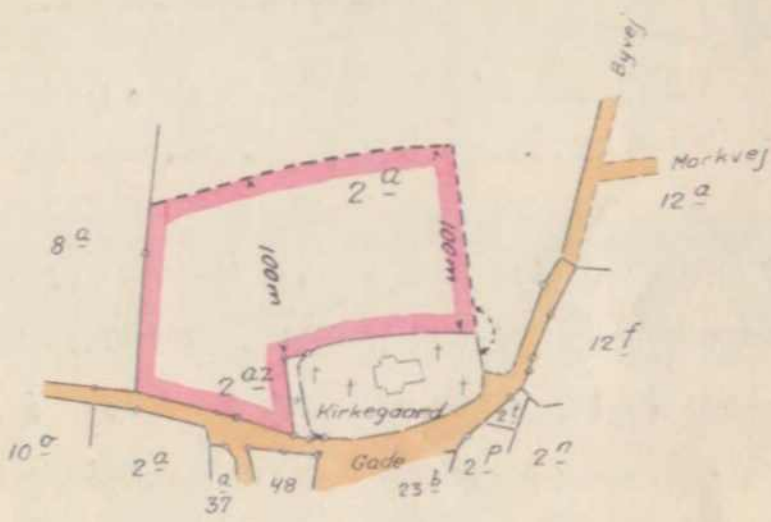
Alfred Jarnæs  
Sognepræst.  
Paaby pr Kolding.

Foranstående fredningsdeklaration godkendes.

Fredningsnævnet for Vejle amt, d. 3. juni 1954.

P. n. v.  
C. Rudbeck.

KMT/



Denne kort-genpart er nejjagtig genpart af det originale kort vedrørende medkommet en del af  
 matr. nr. 2<sup>a</sup>, Bramdrup By og Sogn attesteres herved.  
 Udfærdiget den 10. Maj 1954.

Bygningens Landinspektør.

1:4 000  
 En del af matr. nr. 2<sup>a</sup>  
 Bramdrup By.

Bramdrup Sogn,  
 Brusik Herred,  
 Vejle Amt.

Udfærdiget i anledning af fredning af  
 Kirkegaardens omgivelser.

Kolding, den 10. Maj 1954.

DISPENSATIONER>

**Afgørelser – Reg. nr.: 02159.00**

**Dispensationer i perioden: 31-10-1983 - 23-07-2001**

Vejle Amts sydlige fredningskreds,  
Sekretariatet  
Rådhuset, 6000 Kolding

Telefon: (05) 52 28 00 (lokal 343)

REG. NR. 2159

Kolding Kommune,  
Teknisk forvaltning,  
6000 Kolding.

Deres j.nr. KL. 02.00

Overfor fredningsnævnet er der ansøgt om godkendelse af beplantningsplan på ejendommen matr. nr. 2 fu Bramdrup by, Nr. Bramdrup, beliggende Kirkely 15, Kolding - præsteboligen ved Bramdrup kirke.

Det fremgår af sagen, at ejendommen er beliggende inden for kirkefredning.

I medfør af naturfredningslovens § 34 meddeler nævnet herved dispensation til den påtænkte beplantning i overensstemmelse med den indsendte plan.

Efter naturfredningslovens § 64 a bortfalder tilladelsen, såfremt den ikke er udnyttet inden 5 år fra dens meddelelse.

Afgørelsen kan efter naturfredningslovens § 58 indbringes for Overfredningsnævnet, Amaliegade 7, 1256 København K, af Miljøministeriet, Vejle amtsråd<sup>og</sup> Danmarks Naturfredningsforening.

Klagefristen er 4 uger fra den dag, afgørelsen er meddelt, og tilladelsen kan derfor ikke udnyttes før ankefristens udløb.

Opmærksomheden henledes på, at der eventuelt tillige kræves tilladelse fra andre myndigheder.

Modtaget i fredningsstyrelsen

- 3 NOV. 1983

Børge Andersen

KOPI er sendt til:

- 1) Fredningsstyrelsen, Amaliegade 13, 1256 Kbh. K.
- 2) Danmarks Naturfredningsforening, 2000 Kbh. F.
- 3) Vejle amtskommunes fredningsafd. j.nr.8-70-52-1-621-22-83.

BA/MW

Kolding, d. 14.02.1990.

FVAS.nr. 21/1990

jfr. 61/89.

Fredningsnævnet  
for  
Vejle amts sydlige fredningskreds  
Sekretariatet  
Domhuset, 6000 Kolding.  
Telefon: 75522800 (lokal 5010)

Arkitektfirmaet  
Jesper Rasmussen A/S,  
Helligkorsgade 22,  
6000 Kolding.

Overfor fredningsnævnet er ansøgt om tilladelse til opførelse af en kontor- og mandskabsbygning ved Bramdrup kirke, matr. nr. 2 a Bramdrup by, Nr. Bramdrup.

Ejendommen ligger i byzone og er omfattet af en kirkeomgivelsesfredning af 3. juni 1954.

I Vejle Amts skrivelse af 26. januar 1990 hedder det bl.a.:

"Det seneste skitseprojekt af 13. november 1989 er i alt væsentligt i overensstemmelse med de synspunkter og forslag til bebyggelse, som Landskabskontoret fremførte i sin udtalelse af 19. maj 1989 og ved fredningsnævnsmødet den 23. juni 1989.

Forslaget bygger på, at det eksisterende maskinhus bevarer uændret, og at kapelbygningen ombygges således, at den kommer til at indeholde et offentligt toilet, som kan benyttes af handicappede.

Nybygningen, som opføres i forbindelse med præstebolig og konfirmandstue uden for den i dag afgrænsede kirkegård, vil komme til at indeholde garage og redskabshus for præsteboligen, bad for graveren, degnekantor og graverkantor samt et fælles toilet for disse.

Disse rum er indrettede i to parallelle bygninger med en skotrende mellem de to tagflader. Ved denne løsning kommer tagfladerne til at virke mindre dominerende. Nybyggeriet bliver ca. 2 m lavere end det oprindelig skitserede.

Nybyggeriet virker fint indpasset i det samlede kirkeområde, og det anbefales at Fredningsnævnet meddeler dispensation fra kirkefredningen til byggeri i overensstemmelse med skitseforslaget af 13. november 1989."

Nævnet meddeler herefter dispensation i medfør af naturfredningslovens § 34 til udførelse af det forelagte projekt i overensstemmelse med skitseforslaget af 13. november 1989.

Miljøministeriet

Skov- og Naturstyrelsen

J.nr. SN 1210/10-0002

Akt. nr. 2

BH.

ad

Efter naturfredningslovens § 64 a bortfalder tilladelsen, såfremt den ikke er udnyttet inden 5 år fra dens meddelelse.

Afgørelsen kan efter naturfredningslovens § 58 indbringes for Overfredningsnævnet, Slotsmarken 15, 2970 Hørsholm, af Miljøministeriet, Vejle Amtsråd, Danmarks Naturfredningsforening samt kommunen.

Klagefristen er 4 uger fra den dag, afgørelsen er meddelt, og tilladelsen kan derfor ikke udnyttes før ankefristens udløb.

Opmærksomheden henledes på, at der eventuelt tillige kræves tilladelse fra andre myndigheder til udførelse af projektet.

  
Børge Andersen

KOPI er sendt til:

- 1) Skov- og Naturstyrelsen, Slotsmarken 13, 2970 Hørsholm.(3 expl.)
- 2) Danmarks Naturfredningsforening, Nørregade 2, 1165 Kbh. K.
- 3) Vejle amts landskabskontor j.nr. 8-70-53-1-621-6-89.
- 4) Kolding Kommune, tekn. forv., Ålegården 2, 6000 Kolding.



24 JULI 2001



REG. NR.

2159.00

Wg.

Haderslev Stiftsøvrighed  
Ribe Landevej 37  
Postboks 295  
6100 Haderslev

Domhusgade 24  
6000 Kolding  
Åbent fra 08.00 - 14.00  
Tlf. 75 52 28 00  
Fax 75 52 44 08

FOTOKOPI  
FREDNINGSNÆVNET

Gennemvalg 75507111  
Lokal 5000

Nævnets j.nr. FVA 12/2001

23. juli 2001.

**Ansøgning om dispensation til opførelse af ny bebyggelse m.m. i tilknytning til Bramdrup Kirke**

Sagen er indbragt for Fredningsnævnet ved Deres skrivelse af 1. marts 2001.

Fredningsnævnet har forelagt sagen for Vejle Amt, der den 21. juni 2001 har svaret:

"Med brev af 4. maj 2001 har Fredningsnævnet anmodet om en udtalelse til en ansøgning om opførelse af ny bebyggelse m.m. i tilknytning til Bramdrup Kirke.

Bebyggelsen m.m. udføres på ejendommen matr. nr. 2 fu Bramdrup By, Nørre Bramdrup, som i forvejen er bebygget med præstebolig, forsamlingsbygning og præstekontorbygning i tilknytning til kirken. Der forefindes tillige en midlertidig opstillet pavillon til brug for hjælpepræst.

Ejendommen ligger i byzone og omfattes af kirke-omgivelsesfredning af 3. juni 1954 (i alt ca. 2 ha). Ifølge fredningsbestemmelserne må det fredede areal ikke bebygges eller beplantes.

Til trods for fredningsbestemmelserne har Fredningsnævnet tidligere givet dispensationer til den eksisterende bebyggelse og beplantningen omkring denne.

Den nu ansøgte bebyggelse omfatter udvidelser af forsamlingsbygningen og præstekontorbygningen med et samlet grundareal på ca. 240 m<sup>2</sup>, omfattende

henholdsvis nye menighedslokaler og ny garage. Projektet omfatter desuden ny beplantning omkring den fremtidige bebyggelse.

Ud fra en konkret vurdering på stedet synes den ansøgte bebyggelse og beplantning ikke at medføre en væsentlig ændring af udsigtsforholdene til eller fra kirken og den oprindelige kirkegård. Det forelagte projekt synes tillige udformet under respekt for den eksisterende bebyggelse og omgivelserne.

Det skal bemærkes, at ovenstående udtalelse ikke omfatter den del af det fremsendte projekt, som vedrører etablering af nye graverfaciliteter, idet denne del ikke berører det fredede areal."

Om ejendommens beliggenhed henvises til vedlagte kort.

#### **Fredningsnævnets afgørelse:**

Efter det af Vejle amt anførte giver Fredningsnævnet i medfør af naturbeskyttelseslovens § 50, stk. 1, tilladelse til det ansøgte byggeri, der ikke skønnes at stride mod fredningens formål.

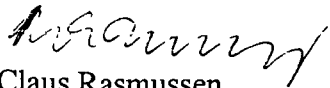
Nævnets afgørelse kan påklages i overensstemmelse med reglerne i naturbeskyttelseslovens kapitel 12. Klage skal indgives skriftligt til Fredningsnævnet for Vejle amt, Domhusgade 24, 6000 Kolding, inden 4 uger fra den dag, afgørelsen er meddelt. Rettidig klage har opsættende virkning for den påklagede afgørelse, med mindre klagemyndigheden bestemmer andet.

Tilladelsen bortfalder, hvis den ikke udnyttes inden 3 år fra dato.

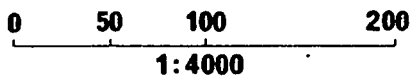
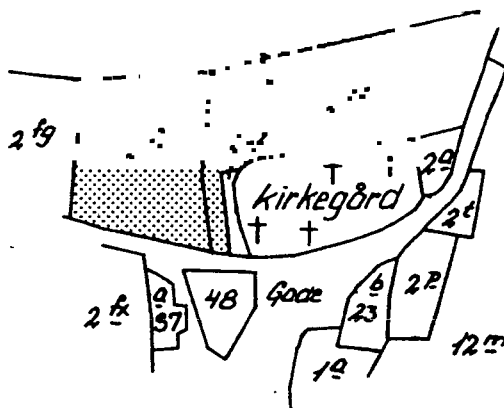
Kopi af denne skrivelse er sendt til Vejle amt, Teknik og Miljø, Åbent Land, Damhaven 12, 7100 Vejle (j. nr. 8-70-51-8-621-3-01), til Danmarks Naturfredningsforenings lokalkomite v/ formanden, Thorben Lundø, Vestervænget 48, Vonsild, 6000 Kolding, til Danmarks Naturfredningsforening, Madsnedøgade 20, 2100 København Ø, til Friluftsrådet, v/ amtsformand Lars R. Petersen, Bjerrevej 91, 8700 Horsens, til Friluftsrådet, Scandiagde

13, 2450 København SV, og til Skov- og Naturstyrelsen, Haraldsgade 53,  
2100 København Ø.

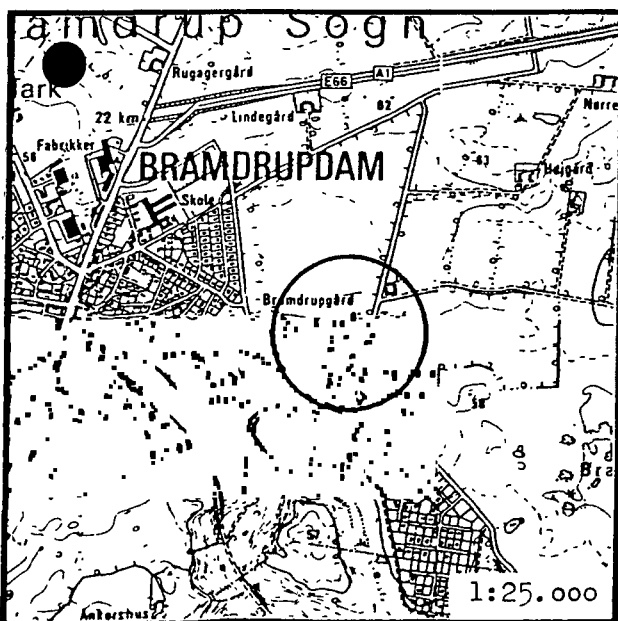
Med venlig hilsen

  
Claus Rasmussen

formandssuppleant



Kommune: Kolding  
 Ejerlav : Bramdrup  
 Sogn : Bramdrup



Matr. nr.	Dekl./Kendelse dato	Tinglyst dato
2 <sup>a</sup>	3/6 54	

## FREDNINGSNÆVNET FOR SYDJYLLAND, NORDLIG DEL

sydjyllandnord@fredningsnaevn.dk

fredningsnaevn.dk/fredningsnaevnene/syddjylland-nordlig-del/

c/o Retten i Kolding, Kolding Åpark 11, 6000 Kolding

Den 27. december 2024

Sagsnr. FN-SJN-50-2024 (Fredningsregisteret, reg.nr. 02159.00)

### **Afgørelse om dispensation til opsætning af el-ladestander, Bramdrup Kirke**

Fredningsnævnet har den 29. oktober 2024 fra Haderslev Stift på vegne af Bramdrup Sogns Menighedsråd modtaget en ansøgning om dispensation til opsætning af en el-ladestander på matr.nr. 2fu Bramdrup By, Nr. Bramdrup, beliggende Kirkely 15, Bramdrupdam, 6000 Kolding, der ejes af nævnte menighedsråd.

Fredningsnævnet har efter høring behandlet sagen på skriftligt grundlag uden besigtigelse og truffet afgørelse om at meddele dispensation. Begrundelsen for afgørelsen fremgår neden for i afsnittet om fredningsnævnets afgørelse.

Afgørelsen er truffet af fredningsnævnets formand i medfør af forretningsordenen for fredningsnævn § 10, stk. 5.

### **Sagens baggrund**

Arealet er omfattet af fredningsdeklaration af 3. juni 1954 (kirkeomgivelsesfredning), der har til formål at sikre indsigten til og udsigten fra Bramdrup Kirke, og som indeholder en bestemmelse om bl.a., at der på arealet ikke må anbringes transformatorstationer, ledningsmaster m.v., som kan virke skæmmende.

Af ansøgningen fremgår bl.a., at ladestanderen ønskes opført på kirkens parkeringsplads i den nordvestlige del af matriklen og således uden for kirkegårdsdiget som følge af kravene i ladestanderbekendtgørelsen (bekendtgørelse nr. 181 af 5. marts 2020 om forberedelse til og etablering af ladestander i forbindelse med bygninger). Det fremgår desuden, at ladestanderen agtes placeret i græsplæne og ikke vil indebære indgreb i kirkediger, fældning af træer eller fjernelse af anden vegetation. Sognebygninger og præstegård vil ligge mellem standeren og kirken, og der vil i direkte linje være ca. 74 m fra standeren til kirkegårdsdiget.

Med ansøgningen er fremsendt specifikationer på den ønskede ladestander, mærke/model Garo LS4, 22 kW, fritstående AC-ladestander med to udtag, med dimensionerne H 1400 mm, B 375 mm, D 208 mm.

Ladestanderens placering er af ansøger visualiseret på dette foto (ses i midten af fotoet som en grønlig pæl mellem de lysegrå lampepæle):



Det fremgår af sagen, at Haderslev Stift den 28. november 2023 har godkendt menighedsrådets projekt.

Der er ikke modtaget høringsvar.

### **Fredningsnævnets afgørelse**

Fredning af arealer ved Bramdrup Kirke betyder, at det ansøgte kræver fredningsnævnets dispensation i medfør af naturbeskyttelseslovens § 50, stk. 1, hvorefter fredningsnævnet kan meddele dispensation, hvis det ansøgte ikke strider mod fredningens formål.

Det fremgår endvidere af naturbeskyttelseslovens § 50, stk. 2, at fredningsnævnet kun kan meddele dispensation fra en fredning i eller uden for et internationalt naturbeskyttelsesområde, hvis det ansøgte ikke indebærer en forringelse af naturtyper og levesteder for arter eller betydelig forstyrrelse af arter, som området er udpeget for.

Fredningsnævnet kan endvidere i medfør af § 50, stk. 3, kun meddele dispensation, hvis det ansøgte ikke kan ødelægge yngle- eller rasteområder i det naturlige udbredelsesområde for de dyrearter, der er nævnt i bilag 3 til loven, eller ødelægge de plantearter, der er nævnt i bilag 5 til loven, i alle livsstadier.

Arealet er beliggende i byzone i længere afstand fra det nærmeste Natura 2000-område. Herefter, og efter oplysningerne om, at ladestanderen placeres på den eksisterende parkeringsplads' tilstødende græsplæne og uden, at kirkediger eller nogen former for vegetation påvirkes/beskadiges, har fredningsnævnet undtagelsesvist valgt selv at foretage vurderingerne efter lovens § 50, stk. 2 og 3. Fredningsnævnet må under disse omstændigheder således lægge til grund, at en dispensation ikke er i strid med naturbeskyttelseslovens § 50, stk. 2 og 3.

Efter oplysninger om ladestanderens beskaffenhed og påtænkte placering vil ladestanderen ikke kunne forringe indsigten til og udsigten fra kirken og ikke virke skæmmende for det fredede areal. Det ansøgte vil derfor ikke være i strid med fredningens formål.

Fredningsnævnet giver derfor **dispensation** således, at lodsejer kan opstille én el-ladestander med de oven for, i afsnittet "Sagens baggrund", nævnte specifikationer og dimensioner og med den beskrevne og visualiserede placering.

Nævnet bemærker, at stiftet ved sin godkendelse, vilkår, pkt. 1, umiddelbart har begrænset ladestanderens effekt til 11 kW.

En dispensation må i henhold til naturbeskyttelseslovens § 87, stk. 3, ikke udnyttes, før klagefristen, jf. neden for, er udløbet, eller behandling af en eventuel klage måtte være afsluttet.

Det følger desuden af naturbeskyttelseslovens § 50, stk. 1, jf. § 66, stk. 2, at dispensationen bortfalder, hvis den ikke udnyttes inden 3 år efter, at den er meddelt.

### **Klagevejledning**

Der kan klages over denne afgørelse til Miljø- og Fødevareklagenævnet. Klagefristen udløber 4 uger efter, at afgørelsen er meddelt. Er afgørelsen offentligt bekendtgjort, regnes klagefristen dog altid fra bekendtgørelsen. Klagen skal ifølge naturbeskyttelseslovens § 87 indgives via Miljø- og Fødevareklagenævnets digitale selvbetjening, jf. vejledningen på Miljø- og Fødevareklagenævnets hjemmeside [www.naevneneshus.dk](http://www.naevneneshus.dk). Klagefristen udløber ved midnat på dagen for klagefristens udløb. Hvis klagefristen udløber på en lørdag eller en helligdag, forlænges fristen til den følgende hverdag.

Klageberettigede er, jf. naturbeskyttelseslovens § 86:

- Adressaten for afgørelsen
- Ejeren af den ejendom, som afgørelsen vedrører
- Offentlige myndigheder
- En berørt nationalparkfond
- Lokale foreninger og organisationer, som har en væsentlig interesse i afgørelsen
- Landsdækkende foreninger og organisationer, hvis hovedformål er beskyttelse af natur og miljø
- Landsdækkende foreninger og organisationer, som efter deres formål varetager væsentlige, rekreative interesser, når afgørelsen berører sådanne interesser

Det er en betingelse for Miljø- og Fødevareklagenævnets behandling af en klage, at den, der klager, indbetaler et gebyr på 900 kr. for privatpersoner og 1.800 kr. for virksomheder og organisationer (2016-niveau). Klagegebyret reguleres den 1. januar hvert år efter den af Finansministeriet fastsatte sats for det generelle pris- og lønindeks som løbende offentliggjort i forslag til finanslov med virkning for klager, der modtages i Miljø- og Fødevareklagenævnet fra og med den 1. februar 2017. Miljø- og Fødevareklagenævnet offentliggør størrelsen af klagegebyret på sin hjemmeside [www.naevneneshus.dk](http://www.naevneneshus.dk).

Gebyret opkræves i forbindelse med klagens oprettelse i Miljø- og Fødevareklagenævnets digitale selvbetjening. Klagen behandles først, når gebyret er betalt. Vejledning om gebyrbetalingen kan ligeledes findes på Miljø- og Fødevareklagenævnets hjemmeside [www.naevneneshus.dk](http://www.naevneneshus.dk). Gebyret tilbagebetales, hvis klagesagen fører til, at den påklagede afgørelse ændres eller ophæves, hvis klageren får helt eller delvis medhold i klagen, eller hvis klagen afvises som følge af overskredet klagefrist, manglende klageberettigelse eller fordi

klagen ikke er omfattet af Miljø- og Fødevareklagenævnets kompetence. Det bemærkes, at hvis den eneste ændring af den påklagede afgørelse er forlængelse af en frist for at efterkomme en afgørelse som følge af den tid, der er medgået til at behandle sagen i Miljø- og Fødevareklagenævnet, så tilbagebetales gebyret dog ikke.

Miljø- og Fødevareklagenævnet kan også beslutte at tilbagebetale klagegebyret, hvis der er indledt forhandlinger med afgørelsens adressat og/eller førsteinstansen om projektilpasninger, og disse forhandlinger fører til, at klager trækker sin klage tilbage, eller hvis klager i øvrigt trækker sin klage tilbage, før Miljø- og Fødevareklagenævnet har truffet afgørelse i sagen. Gebyret tilbagebetales dog ikke, hvis Miljø- og Fødevareklagenævnet vurderer, at der er forhold, der taler imod at tilbagebetale gebyret, f.eks. hvis klagen trækkes tilbage meget sent, herunder efter at klager har haft et afgørelsesudkast i partshøring.

Henrik Gjørup  
formand