

Afgørelser – Reg. nr.: 02154.01

Fredningen vedrører: (Vedsted Kirke)

Domme

Taksationskommissionen

Naturklagenævnet

Overfredningsnævnet

Fredningsnævnet

**25-04-1955, 17-05-1954,
03-08-1954**

Kendelser

Deklarationer

FREDNINGSNÆVNET >

Matr.nr.: 35ah Den nordvestlige del
af Vedsted sogn.

Genpart

1960
26. april 1955.

Stempel- og gebyrfri,
lov nr. 140-1937.

Anmelder:
Fredningsnævnet for Hjørring
amtsrådsreds.

Fredningsoverenskomst.

Undertegnede

fru Karen Seborg

erklærer sig villig til som ejer af matr. nr. 35ah af
Den nordvestlige del af ~~den~~ Vedsted sogn at lade et
areal af dette matr. nr. frede for at sikre den fri beliggenhed af
V e d s t e d kirke.

Arealet beskrives således:

En bræmme vest for kirkegården på 20 meter.

Fredningen har følgende omfang:

Arealet må ikke bebygges eller beplantes med udsigtsødelæg-
gende beplantning, ligesom der heller ikke på arealet må anbringes
transformatorstationer, telefon- og telegrafmaster og lignende,
eller opstilles skure, udsalgssteder, isboder, vogne til bebo-
else eller opbevaring af redskaber eller lignende skæmmende
genstande. Henlæggelse af affald må ikke finde sted. Der må i det
hele ikke foretages ændringer i den nu bestående tilstand, der
kan virke skæmmende eller hindrende for udsigten til eller fra
kirken.

For fredningen kræves ingen erstatning.

Jeg er enig i, at omstående fredningstilbud tinglyses på min fornævnte ejendom, dog uden udgift for mig, og med respekt af nu påhvilende hæftelser og servitutter, hvorom henvises til tingbogen.

Påtaleberettiget er fredningsnævnet for Hjørring amtsråds-kreds og menighedsrådet for **Vedsted kirke** hver for sig.

Birkelse St., den 15/5 19 54.

Karen Søborg

Idet fredningsnævnet modtager og godkender foranstående fredningstilbud, bestemmes det, at fredningen vil være at tinglyse på matr. nr. **35~~ah~~ Ien nordvest-af- lige del af Vedsted ~~1847~~** sogn.

Det fredede areal er indtegnet på vedlagte kort, af hvilket en genpart henlægges på akt.

Fredningsnævnet for Hjørring amtsråds-kreds, den 25/4 19 55.

Karsten.

Indført i lagbogen for Ketskreds
Nr. 69 Herresundby Købstad og Kjør
Herred med Hvøtbo Herred
den 26. Apr. 1955.
LYST.

F. Juhl

§ 14 II: 2 Kr.

FREDNINGSNÆVNET >

Matr.nr.: 36a Den nordvestlige del
af Vedsted sogn.

Genpart

2469.

18. Maj 1954.

Stempel- og gebyrfri,
lov nr. 140-1937.

Anmelder:
Fredningsnævnet for Hjørring
amtsrådsreds.

Fredningsoverenskomst.

Undertegnede

gårdejer Andreas Holm Gregersen

erklærer sig villig til som ejer af matr. nr. 36a
Den nordvestlige del af Vedsted sogn at lade et
areal af dette matr. nr. frede for at sikre den fri beliggenhed af
V e d s t e d kirke.

Arealet beskrives således:

En bræmme syd og øst for kirkegården på 35 meter.

Fredningen har følgende omfang:

Arealet må ikke bebygges eller beplantes med udsigtsødelæg-
gende beplantning, ligesom der heller ikke på arealet må anbringe
transformatorstationer, telefon- og telegrafmaster og lignende
eller opstilles skure, udsalgssteder, isboder, vogne til bebo-
else eller opbevaring af redskaber eller lignende skæmmende
genstande. Henlæggelse af affald må ikke finde sted. Der må i de
hele ikke foretages ændringer i den nu bestående tilstand, der
kan virke skæmmende eller hindrende for udsigten til eller fra
kirken.

For fredningen kræves ingen erstatning.

Jeg er enig i, at omstående fredningstilbud tinglyses på min fornævnte ejendom, dog uden udgift for mig, og med respekt af nu påhvilende hæftelser og servitutter, hvorom henvises til tingbogen.

Påtaleberettiget er fredningsnævnet for Hjørring amtsråds-kreds og menighedsrådet for **Vedsted kirke** hver for sig.

Kølvring, den 15 / 5 1954.

Andreas Gregersen

Idet fredningsnævnet modtager og godkender foranstående fredningstilbud, bestemmes det, at fredningen vil være at tinglyse på matr. nr. 36a af **Den nordvestlige del** af **af Vedsted** sogn.

Det fredede areal er indtegnet på vedlagte kort, af hvilket en genpart henlægges på akt.

Fredningsnævnet for Hjørring amtsråds-kreds, den 17 / 5 1954.

Karsten.

Indført i lagbogen for Retskreds Nr. 69
Nørresundby Købstad og Kjer Herred med
Hvetbo Herred
den 18. Maj 1954.

§ 14 II: 2 Kr.

L y s t

F. Juhl.

Matr.nr.: 36y Den nordvestlige del
af Vedsted sogn.

Genpart

2470

18. Maj 1954.

Stempel- og gebyrfri,
lov nr. 140-1937.

Anmelder:
Fredningsnævnet for Hjørring
amtsrådsreds.

Fredningsoverenskomst.

Undertegnede

murer Ferdinand Villadsen,

erklærer sig villig til som ejer af matr. nr. 36y af
Den nordvestlige del af Vedsted sogn at lade et
areal af dette matr. nr. frede for at sikre den fri beliggenhed af
V e d s t e d kirke.

Arealet beskrives således:

En bremme på 20 meter nordvest for kirkegården.

Fredningen har følgende omfang:

Arealet må ikke bebygges eller beplantes med udsigtsødelæg-
gende beplantning, ligesom der heller ikke på arealet må anbringes
transformatorstationer, telefon- og telegrafmaster og lignende,
eller opstilles skure, udsalgssteder, isboder, vogne til bebo-
else eller opbevaring af redskaber eller lignende skæmmende
genstande. Henlæggelse af affald må ikke finde sted. Der må i det
hele ikke foretages ændringer i den nu bestående tilstand, der
kan virke skæmmende eller hindrende for udsigten til eller fra
kirken.

For fredningen kræves ingen erstatning.

Jeg er enig i, at omstående fredningstilbud tinglyses på min fornævnte ejendom, dog uden udgift for mig, og med respekt af nu påhvilende hæftelser og servitutter, hvorom henvises til tingbogen.

Påtaleberettiget er fredningsnævnet for Hjørring amtsråds-kreds og menighedsrådet for **Vedsted kirke** hver for sig.

Birkelse , den 15 / 5 19 54.

Ferdinand Villadsen, Kirkevej, Birkelse.

Idet fredningsnævnet modtager og godkender foranstående fredningstilbud, bestemmes det, at fredningen vil være at tinglyse på matr. nr. **36x** af **Den nordvestlige del af Vedsted sogn.**

Det fredede areal er indtegnet på vedlagte kort, af hvilket en genpart henlægges på akt.

Fredningsnævnet for Hjørring amtsråds-kreds, den 17 / 5 19 54.

Karsten.

Indført i Lagbogen for Retskreds
Nr. 69 Herresundby Købstad og Kjør
Herred med Hvetbo Herred
den 18. Maj 1954.

§ 14 II: 2 Kr.

L y s t.

Y. Juhl

Matr.nr.: 36af den nordvestlige del
af Vested sogn.

Genpart

2471

18. Maj 1954.

Stempel- og gebyrfri,
lov nr. 140-1937.

Anmelder:
Fredningsnævnet for Hjørring
amtsrådsreds.

Fredningsoverenskomst.

Undertegnede

husejer Søren Søborg

erklærer sig villig til som ejer af matr. nr. 36af af
den nordvestlige del af ~~den~~ Vested sogn at lade et
areal af dette matr. nr. frede for at sikre den fri beliggenhed af
V e d s t e d kirke.

Arealet beskrives således:

En bræmme på 20 meter nord for kirkegården.

Fredningen har følgende omfang:

Arealet må ikke bebygges eller beplantes med udsigtsødelæg-
gende beplantning, ligesom der heller ikke på arealet må anbringes
transformatorstationer, telefon- og telegrafmaster og lignende,
eller opstilles skure, udsalgssteder, isboder, vogne til bebo-
else eller opbevaring af redskaber eller lignende skæmmende
genstande. Henlæggelse af affald må ikke finde sted. Der må i det
hele ikke foretages ændringer i den nu bestående tilstand, der
kan virke skæmmende eller hindrende for udsigten til eller fra
kirken.

For fredningen kræves ingen erstatning.

Jeg er enig i, at omstående fredningstilbud tinglyses på min fornævnte ejendom, dog uden udgift for mig, og med respekt af nu påhvilende hæftelser og servitutter, hvorom henvises til tingbogen.

Påtaleberettiget er fredningsnævnet for Hjørring amtsråds-kreds og menighedsrådet for Vedsted kirke hver for sig.

Birkelse , den 15 / 5 19 54.

Søren Søborg

Idet fredningsnævnet modtager og godkender foranstående fredningstilbud, bestemmes det, at fredningen vil være at tinglyse på matr. nr. 36 af af Len nordvestlige del af af Vedsted sogn.

Det fredede areal er indtegnet på vedlagte kort, af hvilket en genpart henlægges på akt.

Fredningsnævnet for Hjørring amtsråds-kreds, den 17/ 5 19 54.

Karsten.

Indført i lagbogen for Retskreds
Nr. 69 Nørresundby Købstad og Kjør
herred med Hvetbo Herred
den 18. Maj 1954.

§ 14 II: 2 Kr.

L y s t.

F. Juhl.

Matr.nr.: 36ag, 36ah, 36ak
Den nordvestlige del
af Vedsted sogn.

Genpart

2472

18. Maj 1954.

Stempel- og gebyrfri,
lov nr. 140-1937.

Anmelder:
Fredningsnævnet for Hjørring
amtsrådsreds.

Fredningsoverenskomst.

Undertegnede

vognmand halvør Gunner Christensen

erklærer sig villig til som ejer af matr. nr. 36ag, 36ah, 36ak af

Den nordvestlige del ~~af~~ af Vedsted^d sogn at lade et
areal af dette matr. nr. frede for at sikre den fri beliggenhed af

V e d s t e d kirke.

Arealet beskrives således:

En bræmme på 20 meter nord for kirkegården.

Fredningen har følgende omfang:

Arealet må ikke bebygges eller beplantes med udsigtsødelæg-
gende beplantning, ligesom der heller ikke på arealet må anbringes
transformatorstationer, telefon- og telegrafmaster og lignende,
eller opstilles skure, udsalgssteder, isboder, vogne til bebo-
else eller opbevaring af redskaber eller lignende skæmmende
genstande. Henlæggelse af affald må ikke finde sted. Der må i det
hele ikke foretages ændringer i den nu bestående tilstand, der
kan virke skæmmende eller hindrende for udsigten til eller fra
kirken.

For fredningen kræves ingen erstatning.

Jeg er enig i, at omstående fredningstilbud tinglyses på min fornævnte ejendom, dog uden udgift for mig, og med respekt af nu påhvilende hæftelser og servitutter, hvorom henvises til tingbogen.

Påtaleberettiget er fredningsnævnet for Hjørring amtsråds-kreds og menighedsrådet for Vedsted kirke hver for sig.

Kirkelse , den 15 / 5 19 54.

Halvor Christensen

Idet fredningsnævnet modtager og godkender foranstående fredningstilbud, bestemmes det, at fredningen vil være at tinglyse på matr. nr. 36ag, 36ah, 36ak af Den nordvestlige del by af Vedsted sogn.

Det fredede areal er indtegnet på vedlagte kort, af hvilket en genpart henlægges på akt.

Fredningsnævnet for Hjørring amtsråds-kreds, den 17 / 5 19 54.

Karsten.

Indført i lagbogen for Retskræde
Nr. 69 Nørresundby Købstad og Kjar
Herred med Hvetbo Herred
den 18. Maj 1954.

§ 14 II: 2 Kr.

L y s t.

F. Juhl.

Matr.nr.: 36a1 Den nordvestlige
del af Vedsted sogn.

Genpart

2473

18. Maj 1954.

Stempel- og gebyrfri,
lov nr. 140-1937.

Anmelder:
Fredningsnævnet for Hjørring
amtsrådsreds.

Fredningsoverenskomst.

Undertegnede

snedkermester Jens Chr. Pedersen

erklærer sig villig til som ejer af matr. nr. 36 a1 af
Den nordvestlige del af Vedsted sogn at lade et
areal af dette matr. nr. frede for at sikre den fri beliggenhed af
V e d s t e d kirke.

Arealet beskrives således:

En bræmme på 20 meter nord for kirkegården fra vestre skel
til 35 meter øst for kirkegården.

Fredningen har følgende omfang:

Arealet må ikke bebygges eller beplantes med udsigtsødelæg-
gende beplantning, ligesom der heller ikke på arealet må anbringes
transformatorstationer, telefon- og telegrafmaster og lignende,
eller opstilles skure, udsalgssteder, isboder, vogne til bebo-
else eller opbevaring af redskaber eller lignende skæmmende
genstande. Henlæggelse af affald må ikke finde sted. Der må i det
hele ikke foretages ændringer i den nu bestående tilstand, der
kan virke skæmmende eller hindrende for udsigten til eller fra
kirken.

For fredningen kræves ingen erstatning.

Jeg er enig i, at omstående fredningstilbud tinglyses på min fornævnte ejendom, dog uden udgift for mig, og med respekt af nu påhvilende hæftelser og servitutter, hvorom henvises til tingbogen.

Påtaleberettiget er fredningsnævnet for Hjørring amtsråds-kreds og menighedsrådet for **Vedsted kirke** hver for sig.

Birkelse, den 16 / 5 19 54.

Jens Chr. Pedersen

Idet fredningsnævnet modtager og godkender foranstående fredningstilbud, bestemmes det, at fredningen vil være at tinglyse på matr. nr. **36 a1** af **Den nordvestlige del b14** af **Vedsted** sogn.

Det fredede areal er indtegnet på vedlagte kort, af hvilket en genpart henlægges på akt.

Fredningsnævnet for Hjørring amtsråds-kreds, den 17 / 5 19 54.

Karsten.

Indført i Lagbogen for Retskreds
Nr. 69 Hærresundby Købstad og Kjer
Herred med Hvetbo Herred
den 18. Maj 1954.
L y s t.

§ 14 II: 2 Kr.

F. Juhl.

Matr.nr.: 3621 Den nordvestlige
del af Vedsted sogn.

Genpart

2474

18. Maj 1954.

Stempel- og gebyrfri,
lov nr. 140-1937.

Anmelder:
Fredningsnævnet for Hjørring
amtsråds-kreds.

Fredningsoverenskomst.

Undertegnede

husejer Anton Mikkel Christensen

erklærer sig villig til som ejer af matr. nr. 36 21 af
Den nordvestlige del af h.v. Vedsted sogn at lade et
areal af dette matr. nr. frede for at sikre den fri beliggenhed af
V e d s t e d kirke.

Arealet beskrives således:

En bræmme nord for kirkegården på 20 meter.

Fredningen har følgende omfang:

Arealet må ikke bebygges eller beplantes med udsigtsødelæg-
gende beplantning, ligesom der heller ikke på arealet må anbringes
transformatorstationer, telefon- og telegrafmaster og lignende,
eller opstilles skure, udsalgssteder, isboder, vogne til bebo-
else eller opbevaring af redskaber eller lignende skæmmende
genstande. Henlæggelse af affald må ikke finde sted. Der må i det
hele ikke foretages ændringer i den nu bestående tilstand, der
kan virke skæmmende eller hindrende for udsigten til eller fra
kirken.

For fredningen kræves ingen erstatning.

Jeg er enig i, at omstående fredningstilbud tinglyses på min fornævnte ejendom, dog uden udgift for mig, og med respekt af nu påhvilende hæftelser og servitutter, hvorom henvises til tingbogen.

Påtaleberettiget er fredningsnævnet for Hjørring amtsråds-kreds og menighedsrådet for **Vedsted kirke** hver for sig.

Birkelse St. , den 15 / 5 19 54.

Anton Christensen

Idet fredningsnævnet modtager og godkender foranstående fredningstilbud, bestemmes det, at fredningen vil være at tinglyse på matr. nr. **36al** af **Den nordvestlige del af af Vedsted** sogn.

Det fredede areal er indtegnet på vedlagte kort, af hvilket en genpart henlægges på akt.

Fredningsnævnet for Hjørring amtsråds-kreds, den 17/ 5 19 54.

Karsten.

Indført i lagbogen for Retskreds
Nr. 69 Hørring Herred og Kjør
Herred med Hvotbo Herred
den 18 - 5 - 1954.
L y s t.

§ 14 II: 2 Kr.

F. Juhl.

FREDNINGSNÆVNET >

Matr.nr.: 36 g Den nordvestlige del
af Vedsted sogn.

Genpart

2602
28. MAI 1955

Stempel- og gebyrfri,
lov nr. 140-1937.

Anmelder:
Fredningsnævnet for Hjørring
amtsråds-kreds.

Fredningsoverenskomst.

Undertegnede Menighedsrådet for Vedsted kirke

erklærer sig villig til som ejer af matr. nr. 36 g af
Den nordvestlige del ~~xxx~~ af Vedsted sogn at lade et
areal af dette matr. nr. frede for at sikre den fri beliggenhed af
Vedsted kirke.

Arealet beskrives således:

Hele matr. nr. 36 g (kirkens parkeringsplads vest for kirke-
gården)

Fredningen har følgende omfang:

Arealet må ikke bebygges eller beplantes med udsigtsødelæg-
gende beplantning, ligesom der heller ikke på arealet må anbringes
transformatorstationer, telefon- og telegrafmaster og lignende,
eller opstilles skure, udsalgssteder, isboder, vogne til bebo-
else eller opbevaring af redskaber eller lignende skæmmende
genstande. Hønlæggelse af affald må ikke finde sted. Der må i det
hele ikke foretages ændringer i den nu bestående tilstand, der
kan virke skæmmende eller hindrende for udsigten til eller fra
kirken.

For fredningen kræves ingen erstatning.

Jeg er enig i, at omstående fredningstilbud tinglyses på min fornævnte ejendom, dog uden udgift for mig, og med respekt af nu påhvilende hæftelser og servitutter, hvorom henvises til tingbogen.

Påtaleberettiget er fredningsnævnet for Hjørring amtsråds-kreds og menighedsrådet for **Vedsted kirke** hver for sig.

St.
Vedsted pr. Birkebo den 15 / 5 19 54.
Valborg Nielsen. Anton Jørgensen.
Johanne Andersen. Johs. Christensen.
Kristian Hollensen. Niels Vægter.
Th. Pallesen, Formand. Gunnar Kristiansen.
Aaby pr. Aabybro.

Idet fredningsnævnet modtager og godkender foranstående fredningstilbud, bestemmes det, at fredningen vil være at tinglyse på matr. nr. **36 g** af **Den nordvestlige del** af **Vedsted** sogn.

Det fredede areal er indtegnet på vedlagte kort, af hvilket en genpart henlægges på akt.

Fredningsnævnet for Hjørring amtsråds-kreds, den 3 / 8 19 54.
Karsten.

Det tiltrædes, at nærværende fredningstilbud tinglyses som servitutstiftende på matr. nr. 36 g, Den nordvestlige del af Vedsted sogn, dog med følgende forbehold:

Så længe arealet administreres af de kirkelige myndigheder, træffer kirkeministeriet dog uanset nærværende deklaration afgørelse med hensyn til eventuel opførelse af bygninger på arealet, for så vidt disse skal tjene kirkelige formål.

Fredningen bortfalder i det omfang, hvori arealet senere måtte blive inddraget under kirkegården.

Kirkeministeriet, den 21. september 1954.

P.M.V.

E.B.

Arne Truelsen,

fm.

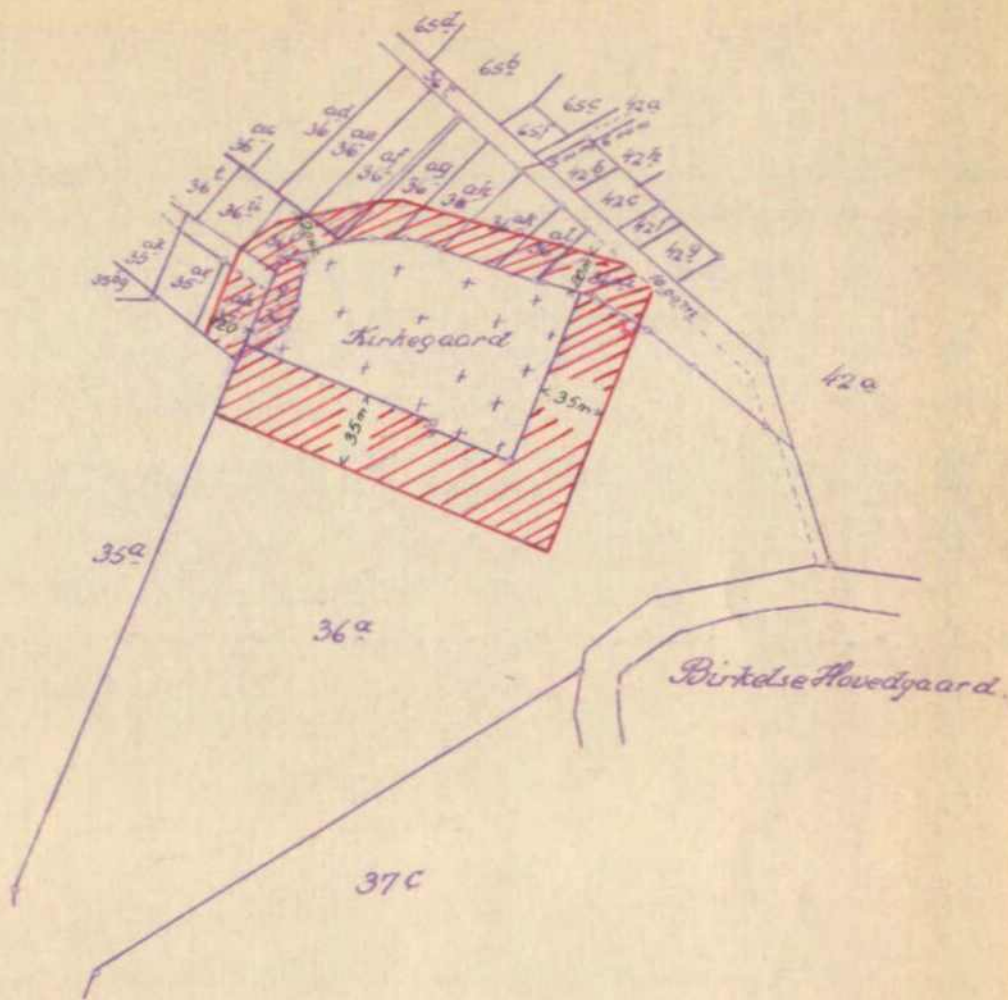
Indført i Dagbogen for Retskreds nr. 69 Herresundby Købstad og Kjar.Herred med Hvætho Herred, den 28. maj 1955.
Lyst.

P. Juhl.

§ 14 II: 2 kr.

Nord.

REG. NR. 2154 A



Det med rødt skraverede areal pålægges servitut om fredning.

Terræn af
Den nordvestlige Del.

Vedsted Sogn
Kvælbjæsterred
Fjerring Amt.
1:4000

Udfærdiget i anledning af tinglysning
i sept. 1952.

Genpart er nøjagtig genpart af det originale kort vedrørende ejendommen

36 a, 36 b, 36 c, 36 d, 36 e, 36 f, 36 g, 36 h, 36 i, 36 j, 36 k, 36 l, 36 m, 36 n, 36 o, 36 p, 36 q, 36 r, 36 s, 36 t, 36 u, 36 v, 36 w, 36 x, 36 y, 36 z

attesteres herved.

Arvid Andersen

Navn:

19 52

d. 20. Okt.

DISPENSATIONER>

Afgørelser – Reg. nr.: 02154.01

Dispensationer i perioden: 15-07-1987 - 27-11-2002

FREDNINGSNÆVNET

for
Nordjyllands amts nordlige fredningskreds
Banegårdspladsen 4, 9700 Brønderslev
Telf. 08 820388

REG. NR.

Brønderslev, den 15. juli 1987

2154A

Fs. 142/87

MOULGØI
Skov- og Naturstyrelsen.

13. 7. 1987

Aabybro kommune
Teknisk forvaltning
Toftevej 43
9440 Aabybro

Ved skrivelse af 5. juni 1987, j. nr. 17-1, modtaget i fredningsnævnet den 25. juni 1987, har Aabybro kommune ansøgt om tilladelse til at etablere en stiforbindelse mellem Birkelse plejecenter og Vedsted kirke.

Stiforbindelsen er i overensstemmelse med de i lokalplan 5.02 angivne retningslinier.

Ca. 20 m af stien bliver placeret inden for Provst Exner fredet areal.

Fredningsnævnet har intet at erindre mod det ansøgte.

Afgørelsen kan efter naturfredningslovens § 58 indbringes for overfredningsnævnet, Slotsmarken 15, 2970 Hørsholm af bl. a. ansøgeren og forskellige myndigheder.

Klagefristen er 4 uger fra modtagelsen af denne skrivelse.

Tilladelsen kan ikke udnyttes før udløbet af klagefristen.

Såfremt en klage er indgivet, må nævnets tilladelse ikke udnyttes, førend sagen er færdigbehandlet af overfredningsnævnet.

Godkendelsen bortfalder, hvis den ikke udnyttes inden 5 år fra dato.

F. n. v.

P. Holm-Christiansen

Kopi til:

Nordjyllands amtskommune, landskabskontoret, Niels Bohrs Vej 30,
9220 Aalborg øst, j. nr. 8-70-52-4/849-1-87.

2154.01

Fredningsnævnet for Nordjyllands amt
Badehusvej 17, 9000 Aalborg
Telefon 96 30 70 00

Aalborg, den 03.03.2000

Aabybro Kommune
Teknisk Forvaltning,
Rådhuset, Toftevej 43
9440 Aabybro
att. John H. Nielsen.

FS 7/2000: Ansøgning om tilladelse til tilbygning til enfamiliehus, matr.nr. 36 v den nordvestlige del, Vedsted, beliggende Hjortsvej 21, Birkelse, 9440 Aabybro, på et areal, der er omfattet af fredningsoverenskomst af 18/5 1954.


Ved skrivelse af 16/2 2000 har De på vegne ejeren af ejendommen, Hjortsvej 21, Birkelse, anmodet om tilladelse til at nedrive eksisterende carport, redskabsrum og udhus for at opføre en ny bygning samme sted og sammenbygget med det eksisterende beboelseshus.

Ejendommen er omfattet af fredningsdeklaration af 18/5 1954 til sikring af Vedsted kirkes frie beliggenhed.

Fredningsnævnet foretog den 1. marts 2000 besigtigelse og forhandling ved ejendommen. Udskrift af protokollatet vedlægges.

Det fremgår heraf, at nævnet besluttede at imødekomme det ansøgte.

Tilladelsen er meddelt i henhold til naturbeskyttelseslovens § 50, stk.1, og kan inden 4 uger påklages til Naturklagenævnet. Skriftlig klage fremsendes til fredningsnævnet. Tilladelsen må ikke udnyttes inden klagefristens udløb og bortfalder, såfremt den ikke udnyttes inden 3 år.


Sortsøe Jensen

Onsdag, den 1. marts 2000 kl. 10.30 foretog Fredningsnævnet for Nordjyllands amt besigtigelse og forhandling i

FS 7/2000: Ansøgning om tilladelse til tilbygning til enfamiliehus, matr.nr. 36 v Den nordvestlige del, Vedsted, beliggende Hjortsvej 21, Birkelse, 9440 Aabybro, på et areal der er omfattet af fredningsoverenskomst af 18. maj 1954.

Nævnet var mødt ved formanden, dommer Sortsøe Jensen, det amtsrådsvalgte medlem, Egon Skjærbæk, og det kommunaltvalgte medlem, Verner Skole.

For Nordjyllands amt, Natur- og Miljøkontoret, mødte Claus R. Knudsen.

For Aabybro kommune, Teknisk Forvaltning, mødte John H. Nielsen.

For Stiftsøvrigheden mødte kontorchef Løvgreen og Mogens Andersen.

For Provstiudvalget mødte Frank Dulsgaard.

For Menighedsrådet ved Vested kirke mødte Bent Andreasen.

Ejeren var mødt.

Der fremlagdes:

1. Skrivelse af 16. februar 2000 fra Aabybro Kommune med bilag 1-12,
2. Skrivelse af 29. februar 2000 fra Nordjyllands amt.

Ejeren, Henrik Skov Jensen, oplyste om det projekterede byggeri, at eksisterende carport, baghus og redskabsrum nedrives, således at alene forhuset forbliver. Derefter tænkes opført en ny bygning til beboelse og carport på i alt 80 kva-

dratmeter og en uudnyttet tagetage på 42 kvadratmeter, alt i udformning og af materialer som det eksisterende forhus. Tilbygningen bliver ca. 1/2 meter lavere end forhuset og taget, der får hvalm, bliver med 45 graders hældning. Hele facaden vandskures og hvidmales.

Formanden orienterede om fredningsdeklarationen.

Løvgreen bemærkede, at stiftet ikke har indvendinger mod projektet, forudsat at der ikke i fremtiden bygges kviste på husets østside mod kirken, ligesom tagmaterialet skal fastholdes også i fremtiden.

Aabybro kommune havde ingen bemærkninger.


Menighedsrådet og Provstiudvalget tilsluttede sig stiftets bemærkninger.

Amtet henholdt sig til den fremlagte skrivelse og havde i øvrigt ingen indvendinger.

Nævnet voterede og besluttede at imødekomme det ansøgte.

De mødende blev gjort bekendt med klageadgangen.

Således passeret.



Sortsøe Jensen

Fredningsnævnet for Nordjyllands Amt,
Badehusvej 17, 9000 Aalborg,
Telefon 96 30 70 00

Aabybro Kommune,
Teknisk Forvaltning,
Rådhuset, Toftevej 43,
9440 Aabybro.

Aalborg, den 27. november 2002.

**Vedr. FS 45/2002: matr.nr. 35 ah, Den nordvestlige Del, Vedsted,
Deres j.nr. 2/124.**

Ved skrivelse af 3. september 2002 har De forelagt fredningsnævnet en ansøgning om ændring af udhusbebyggelsen på ovennævnte ejendom, jfr. vedlagte facadesnit. Murene kalkes hvide, gesimshøjden bliver 2,44 meter og taget med hældning 15 grader beklædes med sorte decraplader.

Ejendommen er omfattet af deklaration af 18. maj 1954 til sikring af Vested Kirkes frie beliggenhed.

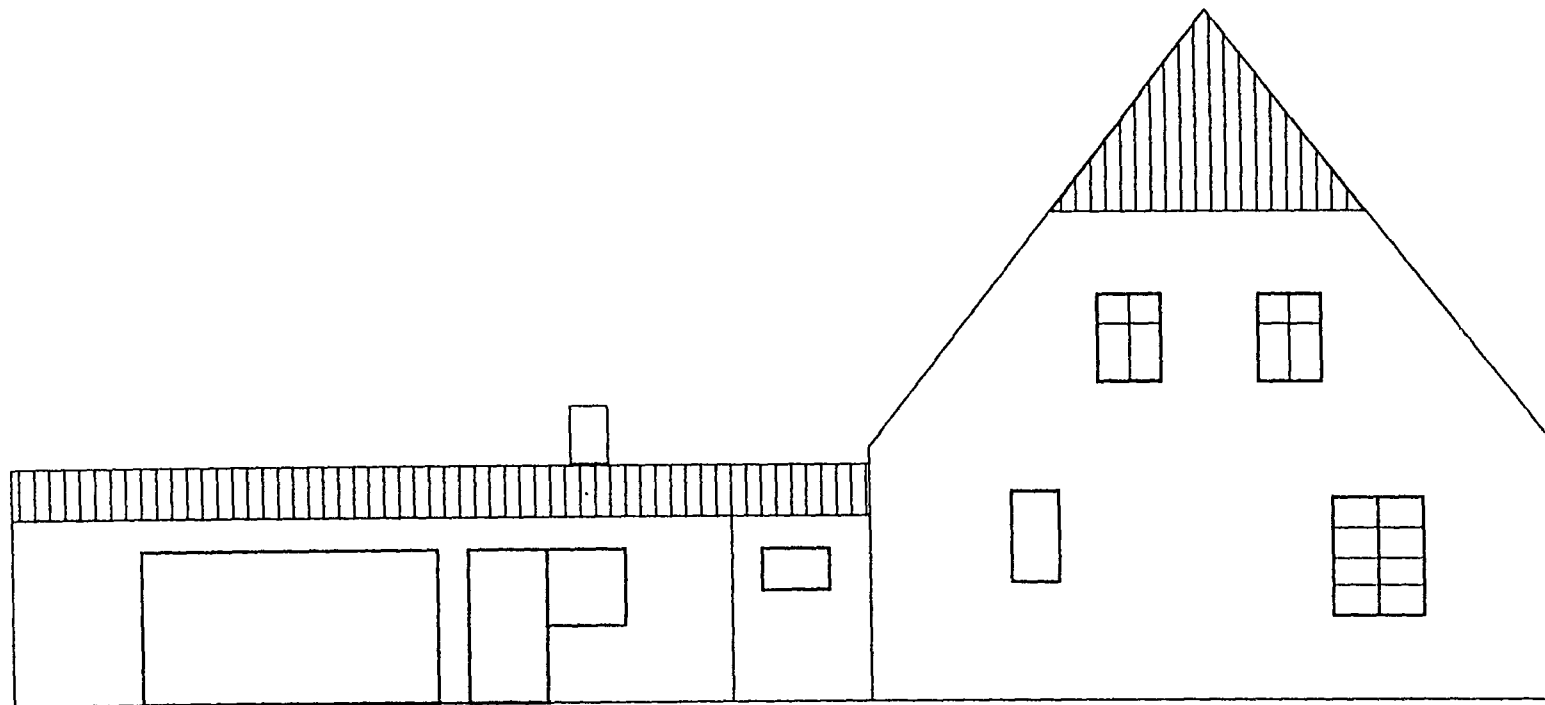
Provstiudvalget har tiltrådt ansøgningen.

Sagen er skriftligt behandlet.

Da ombygningen findes af uvæsentlig betydning for indsigten til og udsigten fra kirken og da udskiftningen af de eksisterende udhuse med et nyt vil være en æstetisk forbedring af forholdene, tiltrædes det ansøgte.

Tilladelsen, der er meddelt efter naturbeskyttelseslovens § 50 stk. 1, kan inden 4 uger påklages til Naturklagenævnet. Skriftlig klage fremsendes til fredningsnævnet til videre foranstaltning. Tilladelsen må ikke udnyttes inden klagefristens udløb og bortfalder såfremt den ikke udnyttes inden 3 år.


Sortsøe Jensen.



KOPI

Facadesnit, ny tilbygning	
Snit:	Bygningerne set fra øst (kirken)
Målforshold:	1:100
Ejendom:	Matr. nr. 35 ah, den nordvestlige del, Vedsted Sogn
Adresse:	Hjorthsvej 10, 9440 Åbybro
Bemærk at placering af vinduer og døre kan afvige få cm i det endelige projekt, hvor konstruktive forhold nødvendiggør dette.	


Fredningsnævnet for Nordjylland
Nordlige del, Badehusvej 17,
9000 Aalborg, tlf. 96307000

Aalborg den 14. januar 2013

Vedr. FS 57/2012:

Ansøgning om tilladelse til at opføre en overdækket terrasse på matr.nr. 36 v Den nordvestlige del, Vedsted, der er omfattet af fredningsdeklaration af 18. maj 1954 til sikring af Vedsted kirkes frie beliggenhed.

Vedlagt fremsendes protokoludskrift samt afgørelse af dags dato med klagevejledning.


Hanna Jørgensen

Ans - 4110 - 00139 art 185

Onsdag, den 19. december 2012 afholdt fredningsnævnet for Nordjylland, Nordlige del besigtigelse og forhandling i

FS 57/2012:

Ansøgning om tilladelse til at opføre en overdækket terrasse på matr.nr, 36 v Den nordvestlige del, Vedsted, der er omfattet af fredningsdeklaration af 18. maj 1954 til sikring af Vedsted kirkes frie beliggenhed.

Nævnet var mødt ved formanden, dommer Niels Bjerre, det ministerielt udpegede medlem Per Therkildsen og det kommunalt udpegede medlem Jane Nørgaard,

For Jammerbugt Kommune mødte Ole Jensen og Poul Erik Nielsen,

For Naturstyrelsen, Aalborg mødte Peder Møller,

For Danmarks Naturfredningsforening mødte Christian Larsen,

For Natustyrelsen, København mødte Mette Hald Simonsen,

Ejeren, Henrik Skov Jensen var mødt.

Der blev fremlagt brev af 10. oktober 2012 fra Jammerbugt Kommune med bilag 1 - 5, samt brev af 19. oktober 2012 fra Naturstyrelsen, Aalborg. Endvidere blev der fremlagt brev af 17. december 2012 fra Aalborg Stift.

Nævnsformanden orienterede indledningsvist om fredningsdeklarationen, der skal sikre indsigten til og udsigten fra kirken. Der må således ikke bygges eller beplantes med udsigtsødelæggende beplantning og i et hele ikke foretages ændringer, der kan virke skæmmende eller hindrende for udsigten til eller fra kirken.

Ejeren påviste den påbegyndte overdækkede træterrasse på ejendommens østside, vendt mod kirken. Afstanden til kirkegården er ca. 15 m. Terrassen vil blive 5,90 m x 4,20 m. Han oplyste, at træværket på udhænget vil blive malet hvidt.

Jammerbugt Kommune og Danmarks Naturfredningsforening havde ingen bemærkninger til det ansøgte.


Aalborg Stift har i sin udtalelse anført, at der ikke er bemærkninger imod det ansøgte, idet halvtaget over terrassen ikke dominerer i forhold til kirken og idet ejendommens have er afgrænset ved en kraftig, høj hæk. Hertil kommer, at kirkegårdsmuren giver en hensigtsmæssig afskærmning i forhold til kirkegårdens aktiviteter.

Nævnet voterede og besluttede at imødekomme det ansøgte. idet man kunne tilslutte sig bemærkningerne fra Aalborg Stift.

De mødende blev klagevejledt.

Sagen sluttet.

Niels Bjerre.



Fredningsnævnet for Nordjylland,
Nordlige del,
Badehusvej 17, 9000 Aalborg,
Telefon 96 30 70 50 / 96 30 71 67.

Jammerbugt Kommune,
Team Byg,
Toftevej 53,
9440 Aabybro.

Aalborg, den 14. januar 2013.

Vedr. FS 57/2012:

Ansøgning om tilladelse til at opføre en overdækket terrasse på matr.nr. 36 v Den nordvestlige del, Vedsted, der er omfattet af fredningsdeklaration af 18. maj 1954 til sikring af Vedsted kirkes frie beliggenhed.

Ved brev af 10. oktober 2012 har De under Deres j.nr. BS 2012-0920 på vegne ejeren af ovennævnte ejendom anmodet fredningsnævnet om dispensation til at opføre en overdækket terrasse på ejendommen.

Nævnet afholdt den 19. december 2012 besigtigelse og forhandling i sagen. Udskrift af protokoltilførsel vedlægges til orientering.

Det fremgår heraf, at nævnet kunne dispensere til terrassen, idet det oplystes, at udhængsbrædderne males hvide.

Afgørelsen, der er truffet i medfør af naturbeskyttelseslovens § 50, kan inden 4 uger påklages til Natur- og Miljøklagenævnet. Tilladelsen bortfalder, såfremt den ikke udnyttes inden 3 år.

Klagevejledning vedlægges.

Niels Bjerre.

Kopi fremsendes til:

1. Per Therkildsen,
2. Jane Nørgaard,
3. Naturstyrelsen, 4112-
4. Danmarks Naturfredningsforening, København,
5. Danmarks Naturfredningsforening v/ Christian Larsen,
6. Naturstyrelsen, København, att. Mette Hald Simonsen,
7. Dansk Ornitologisk Forening, København,.
8. Dansk Ornitologisk Forening v/ Thorkild Lund,
9. Aalborg Stift,
10. Henrik Skov Jensen.

Klagevejledning

Afgørelsen kan påklages til Natur- og Miljøklagenævnet.

Klagefristen er 4 uger fra den dag afgørelsen er meddelt.

Klageberettigede er, jf. naturbeskyttelseslovens § 86:

- adressaten for afgørelsen,
- ejeren af den ejendom, som afgørelsen vedrører,
- offentlige myndigheder,
- en berørt nationalparkfond oprettet efter lov om nationalparker
- lokale foreninger og organisationer, som har en væsentlig interesse i afgørelsen,
- landsdækkende foreninger og organisationer, hvis hovedformål er beskyttelse af natur og miljø, og
- landsdækkende foreninger og organisationer, som efter deres formål varetager væsentlige, rekreative interesser, når afgørelsen berører sådanne interesser.

Klagen skal sendes til Fredningsnævnet for Nordjylland, nordlige del, som videresender klagen til Natur- og Miljøklagenævnet sammen med afgørelsen og det materiale, der er indgået i sagens behandling. Du får kopi af fredningsnævnets brev til Natur- og Miljøklagenævnet.

Hvis der bliver klaget, vil Fredningsnævnet underrette dig hurtigst muligt.

Det er en betingelse for Natur- og Miljøklagenævnets behandling af klagen, at der indbetales et gebyr til nævnet. Klagegebyret er fastsat til 500 kr. for privatpersoner og for alle andre klagere, herunder virksomheder, organisationer og offentlige myndigheder.

Klager modtager en opkrævning på gebyret fra Natur- og Miljøklagenævnet, når nævnet har modtaget klagen fra fredningsnævnet. Denne opkrævning skal benyttes ved indbetaling af gebyret. Natur- og Miljøklagenævnet modtager ikke check eller kontanter. Natur- og Miljøklagenævnet påbegynder behandlingen af klagen, når gebyret er modtaget. Betales gebyret ikke på den anviste måde og inden for den fastsatte frist på 14 dage, afvises klagen fra behandling. Vejledning om gebyrordningen kan findes på Natur- og Miljøklagenævnets hjemmeside.

Gebyret tilbagebetales, hvis


- 1) klagesagen fører til, at den påklagede afgørelse ændres eller ophæves,
- 2) klageren får helt eller delvis medhold i klagen, eller
- 3) klagen afvises som følge af overskredet klagefrist, manglende klageberettigelse eller fordi klagen ikke er omfattet af Natur- og Miljøklagenævnets kompetence.

Det bemærkes, at hvis den eneste ændring af den påklagede afgørelse er forlængelse af frist for efterkommelse af afgørelse som følge af den tid, der er medgået til at behandle sagen i klagenævnet, tilbagebetales gebyret dog ikke.

Fristen for eventuelt søgsmål ved domstolene er 6 måneder, jf. § 88, stk. 1, i naturbeskyttelsesloven.

Det følger endvidere af naturbeskyttelseslovens § 50, stk. 1, jf. § 66, stk. 2, at dispensationen bortfalder, hvis den ikke udnyttes inden 3 år efter, at den er meddelt.

Med venlig hilsen



Tage Leegaard

Niels Bjerre

Torben Sørensen

Denne afgørelse sendes til:

1. Miljøstyrelsen, København,
2. Jammerbugt Kommune ved Peter Christian Drustrup,
3. Danmarks Naturfredningsforening, København
4. Danmarks Naturfredningsforening v/ Søren Rosenberg,
5. Dansk Ornitologisk Forening, København,
6. Dansk Ornitologisk Forening v/ Thorkild Lund,
7. Dansk Botanisk Forening v/ Flemming Thorning-Lund,
8. Friluftsrådet, centralt,
9. Friluftsrådet Vendsyssel,
10. Aalborg Stift,
11. Kirkegårds konsulent Mogens Andersen,
12. Hans Christian Worch.