

Afgørelser – Reg. nr.: 02153.00

Fredningen vedrører: Nørre Sandager Kirke

Domme

Taksationskommissionen

Naturklagenævnet

Overfredningsnævnet

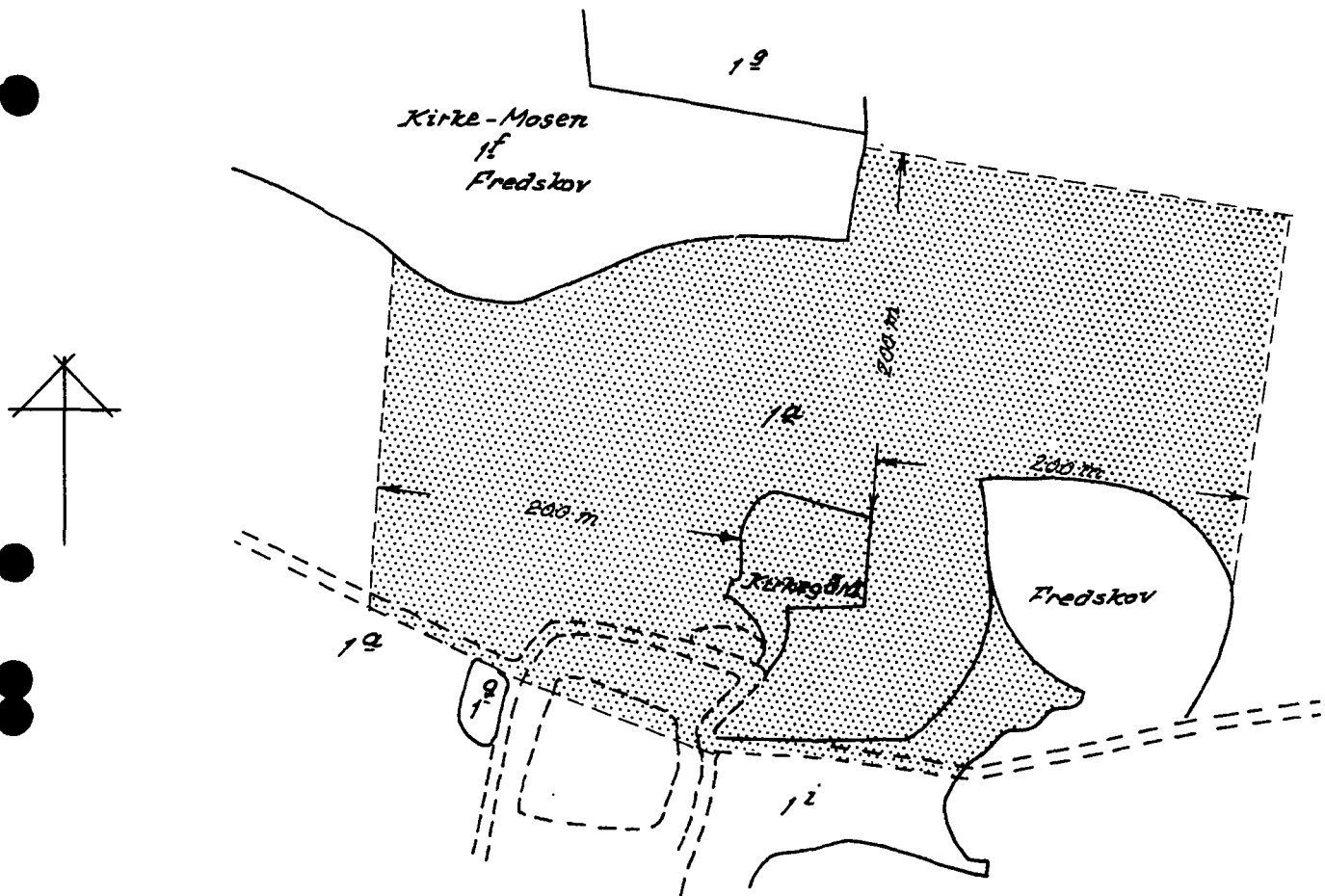
Fredningsnævnet

05-05-1954

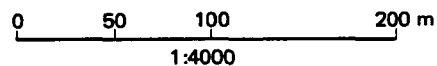
Kendelser

Deklarationer

FREDNINGSNÆVNET >



Kommune: Bogense
Ejerlav: Sandagergård hgd.
Sogn: Nr. Sandager



| Matr. nr. | Dekl./Kendelse dato | Tinglyst dato | Bemærkninger |
|----------------|---------------------|---------------|---|
| 1 ^a | 5/5-1954 | 6/5-1954 | Del af 1 ^a . Forbehold ang. bibeholdelse af nuværende bevoksning af træer og buske. |
| umatr. areal | 5/5-1954 | 6/5-1954 | Umatr. kirkegårdsareal. |

Matr. nr.

Anmelder:

1 a Sandagergaard hovedgård,
Sandager sogn

Naturfredningsnævnet for Odense
amtsrådsreds.

F r e d n i n g s b e s t e m m e l s e r

Som led i fredningsmyndighedernes bestræbelser for at sikre

Nr. Sandager kirkes omgivelser mod bebyggelse og andre

udsigthindrende foranstaltninger er undertegnede Erik Adolph Ernst
lensgreve Bernstorff Gyldensteen,
indgået på uden vederlag at pålægge min ejendom, matr. nr. 1 a
Sandagergaard hovedgård, Sandager sogn

skyldsat for hartkorn

22 tdr. 0 skp. 3 fdk. 0 alb., følgende bestemmelser:

På den på vedhæftede rids med rød farve viste del af matr. nr. 1 a

må der ikke bygges eller plantes, midlertidigt eller stedsevaren-

de, således at udsigten til og fra kirken hindres. Ej heller

må der foretages ombygning, anbringes transformatorstationer,

telefon- og telegrafmaster og lignende; der må ej heller opsættes

skure, udsalgssteder, isboder, vogne til beboelse eller opbeva-

ring af redskaber eller lignende skønhedsforstyrrende genstande.

Jeg forbeholder mig ret til at bibeholde den nuværende bevoksning
af træer og buske.

Det fredede område findes indtegnet på vedhæftede kort.

~~Den oprindelige kortsatbeholdning opbevares i tinglysningskassen for~~

Ovennævnte bestemmelser kan uden udgift for mig tinglyses

på nævnte ejendom med påtaleret for naturfredningsnævnet for
Odense amtsrådsreds og for menighedsrådet for Sandager sogn

Matr. nr. 1 a Sandagergård hovedgård udgør i forening med
matr. nr. 1 b, 1 c, 1 e, 1 f, 1 g, 1 h og 1 i ibd. et landbrug.

Med hensyn til servituter og byrder henvises til ejendommens
blad i tingbogen.

Nr. Sandager den 30. april 1954.

6. Bernstorff-Byldensteen.

Overensstemmende med det på mødet den 18. juli 1953
vedtagne modtager og godkender naturfredningsnævnet for Odense
amtsrådsreds foranstående fredningsbestemmelser, der bedes lyst
som byrde på ~~matrxxxxxx~~ ovennævnte ejendom.

Naturfredningsnævnet for Odense amtsrådsreds,

den 5. maj 1954.


Ringberg.

Anglyst i Bogense købstad m.v. den 6. maj 1954.

Genpartens rigtighed bekræftes.

NATURFREDNINGSNÆVNET FOR ODENSE AMTSRÅDSKREDS, den 10 februar 1955.

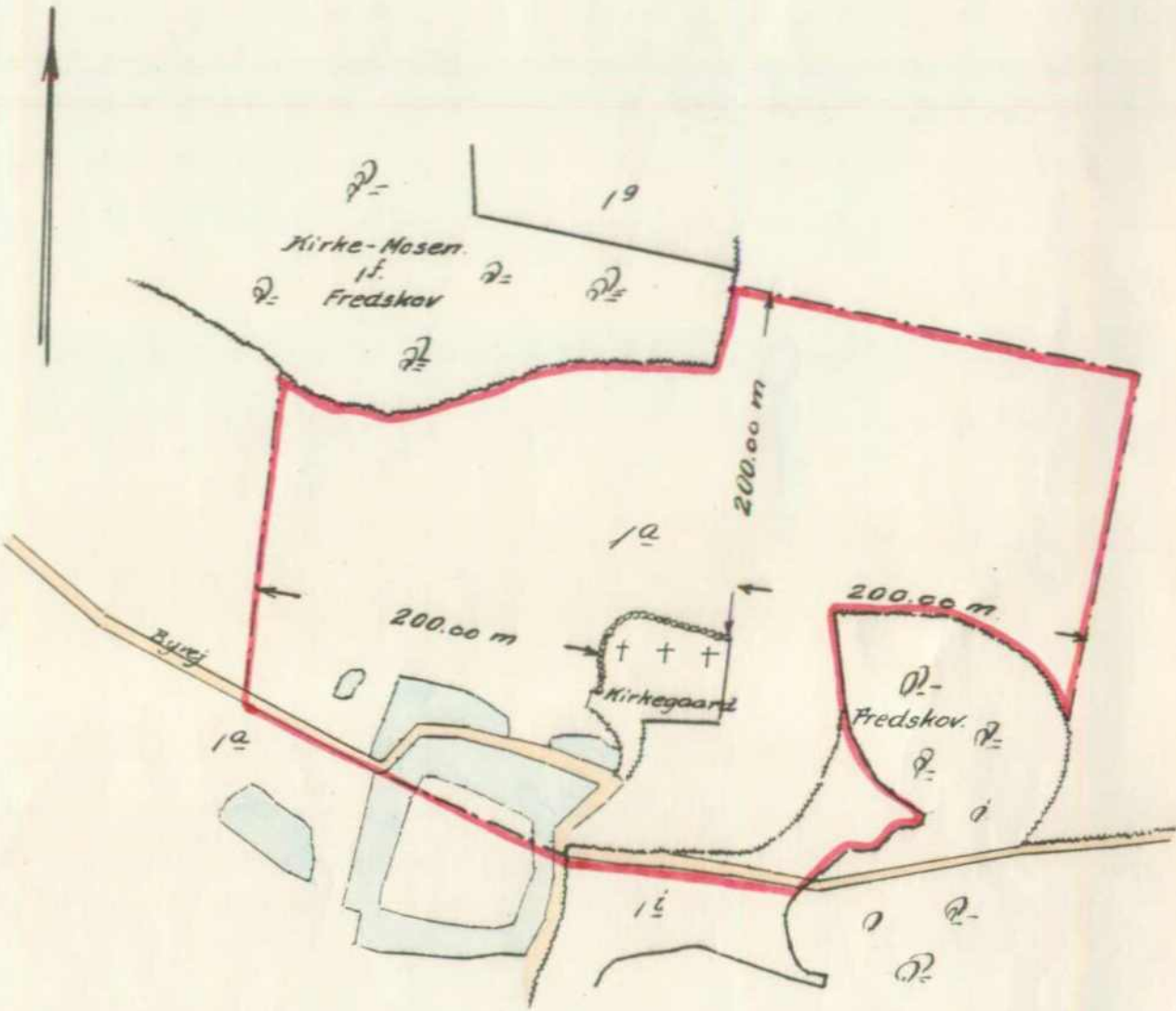
M/rl.



Justitsministeriets genpartkalkulationer. Til

enne kort-genpart er nøjagtig genpart af det originale kort vedrørende
den af Sandbjerggaard attesteres herved.
Kjeldgaard, Marie-Sandager Sogn.

Odense d. 21. Dec. 1953
Landinspektør



Paa dette Kort er de fredede Arealer indrammet med Rødt.

1:4000

DISPENSATIONER >

Afgørelser – Reg. nr.: 02153.00

Dispensationer i perioden: 22-01-2001 - 17-05-2002

**FREDNINGSNÆVNET
FOR
FYNS AMT**

Toftevej 31, 5610 Assens
Tlf. 64 71 10 20 - Telefax 64 71 55 20

2153.00

Dato: 22. januar 2001
Journal nr.: Frs. 48/2000

Fyns Amt
Miljø- og Arealafdelingen
Ørbækvej 100
5220 Odense SØ

Vedr.: Deres j.nr. 8-70-51-8-423-1-2000.

Fredningsnævnet har fået forelagt en sag vedrørende arealerne omkring Nr. Sandager kirke. Arealerne er omfattet af en fredningsbestemmelse af 30. april 1954, hvor bl.a. fremgår, at der ikke må bebygges eller beplantes, således at udsigten til og fra kirken hindres. Endvidere er der en bestemmelse om, at ejeren forbeholder sig ret til at bibeholde den nuværende bevoksning af træer og buske.

Under nærværende sag har fredningsnævnet fået forelagt følgende spørgsmål:

1. En ansøgning fra menighedsrådet om tilladelse til at overføre et areal fra matr. nr. 1-a Sandagergård Hgd., Nr. Sandager, til Nr. Sandager kirke, matr. nr. 28 smst.
2. Tilladelse til at bibeholde en affaldsplads, indtil der bliver lavet en ny affaldsplads på det areal, som skal overføres, jf. ovenfor.
3. Ansøgning om tilladelse til plantning af grantræer på arealet henholdsvis vest og øst for kirken.

Nævnet har afholdt møde og besigtigelse i sagen.

Vedrørende arealoverførsel og tilladelse til bibeholdelse af affaldsplads indtil videre udtalte repræsentanterne for Fyns Amt, menighedsrådet, provstiudvalget, stiftsøvrigheden og Danmarks Naturfredningsforening, at de ikke havde indvendinger herimod, dog anførte amtets repræsentant, at tidsbegrænsningen burde være 2 år, idet det er oplyst af menighedsrådet, at man forventer den nye affaldsplads klar indenfor 2 år.

Vedrørende beplantning med juletræer udtalte repræsentanterne for amtet, menighedsrådet, provstiudvalget, stiftsøvrigheden og Danmarks Naturfredningsforening ligeledes, at de ikke havde indvendinger mod en tilladelse til plantning af juletræer, dog anførte amtets repræsentant, at højden på juletræerne maksimalt måtte være 2,5 meter.

Det konstateredes, at en beplantning med juletræer af lavere højde ikke vil hindre den frie udsigt til og fra kirken.

Fredningsnævnet skal udtale:

Fredningsnævnet meddeler herved tilladelse til den ansøgte arealoverførsel samt tilladelse til, at den eksisterende affaldsplads kan blive liggende, dog maksimalt 2 år fra denne afgørelses dato. Menighedsrådet skal fremsende ansøgning om tilladelse til ændret affaldsplads til godkendelse i fredningsnævnet.

Fredningsnævnet meddeler endvidere tilladelse til plantning af juletræer, dels på arealet sydøst for kirken, hvilket areal udgør ca. ½ ha, og dels på arealet vest for kirken, hvilket areal udgør ca. 3-4 ha, hvoraf ca. 1/3-1/4 er omfattet af fredningen. Det er en betingelse for tilladelsen til plantning af juletræer, at juletræerne ikke bliver højere end 3 meter, dog må juletræerne på arealet sydøst for kirken få en højde på maksimalt 4 meter.

Fredningsnævnets afgørelse, der er enstemmig, er truffet i medfør af naturbeskyttelseslovens § 50, stk. 1.

Nævnets afgørelse kan i medfør af naturbeskyttelseslovens § 78, stk. 2, indbringes for Naturklagenævnet af de i samme lovs § 86 nævnte klageberettigede. Klagen indgives til fredningsnævnet, der videresender klagen til Naturklagenævnet.

Klagefristen er 4 uger fra den dag, afgørelsen er meddelt den klageberettigede.

Tilladelsen må ikke udnyttes, før ovennævnte frist er udløbet.

Tilladelsen bortfalder, såfremt den ikke er udnyttet inden 3 år efter, den er meddelt.



S. Raunholt

2153.00

FREDNINGSNÆVNET

FOR

FYNS AMT

Toftevej 31, 5610 Assens
Tlf. 64 71 10 20 - Telefax 64 71 55 20

Dato: 17. maj 2002
Journal nr.: Frs. 8/2002

Fyens Stift
Klingenberg 2
Postboks 1140
5100 Odense C.

Ved skrivelse af 31. januar 2002 vedlagt tegninger og bilag har Fyens Stift fremsendt en ansøgning på vegne Nørre Sandager menighedsråd om tilladelse til at opføre et redskabs-
hus ved Nørre Sandager kirke i henhold til et af arkitekt m.a.a. Ebbe Lehn Petersen udar-
bejdet forslag.

Fredningsnævnet har indhentet en udtalelse fra Fyns Amt og Bogense kommune, der beg-
ge har udtalt, at de ikke har indvendinger mod det ansøgte.

Ejendommen er behæftet med en sædvanlig fredningsdeklaration til sikring af den fri ud-
sigt til og fra kirken.

Fredningsnævnet skal udtale:

Fredningsnævnet meddeler herved tilladelse til det ansøgte, der ikke ses at stride mod
fredningens formål.

Fredningsnævnets afgørelse, der er enstemmig, er truffet i medfør af naturbeskyttelseslo-
vens § 50, stk. 1.

Nævnets afgørelse kan i medfør af naturbeskyttelseslovens § 78, stk. 2, indbringes for
Naturklagenævnet af de i samme lovs § 86 nævnte klageberettigede. Klagen indgives til
fredningsnævnet, der videresender klagen til Naturklagenævnet.

Klagefristen er 4 uger fra den dag, afgørelsen er meddelt den klageberettigede.

Tilladelsen må ikke udnyttes, før ovennævnte frist er udløbet.

Tilladelsen bortfalder, såfremt den ikke er udnyttet inden 3 år efter, den er meddelt.


S. Raunholt