

Afgørelser – Reg. nr.: 02150.02

Fredningen vedrører: Hvirring Kirke

Domme

Taksationskommissionen

Naturklagenævnet

Overfredningsnævnet

Fredningsnævnet

28-07-1954

Kendelser

Deklarationer

FREDNINGSNÆVNET >

Justitsministeriets genpartipapir. Til skøder, skadesløsbreve kvitteringer til udslettelse og andre påtegninger m m. (vedr. fast ejendom).

23/4-54

Mtr. nr., ejerlav, sogn: 1 a Hvirring by og sogn.
(i København kvarter)
eller (i de sønderjydske landsdele) bd. og bl. i tingbogen, art. nr., ejerlav, sogn.

Akt: Skab nr. 70
(udfyldes af dommerkontoret)

Købers } bopæl:
Kreditors }

Gade og hus nr.:
(hvor sådant findes)

Anmelderens navn og bopæl (kontor):

Fredningsnavnet for Skanderborg amt, Horsens.

Stempel: kr. øre.

F r e d n i n g s d e k l a r a t i o n .

Underskrevne menighedsråd for Hvirring sogn indgår herved på for at bidrage til at værne om Hvirring kirkes frie beliggenhed, at der på nedenfor beskrevne og på vedhæftede kort skraverede dele af den kirken tilhørende ejendom matr.nr. 1 a Hvirring by og sogn ingensinde må opføres bygninger, skure eller lignende, bortset fra sådanne, som måtte være nødvendige for kirkens eget behov (f.eks. ligkapel), og i så fald først efter forhandling med fredningsnavnet for Skanderborg amt.

Arealet består af:

Ø S T for kirkegården: en bræmme 60 m. bred fra kirkegårdens nuværende østlige dige (hen til en linie nord-syd gennem skellet mellem matr.nr. 1 a og 6 e) strækkende sig fra amtsvejen Horsens-Nr. Snede til 30 m. syd for kirkegårdens sydlige dige.

S Y D for kirkegården: en bræmme 30 m. bred strækkende sig fra byvejen (umiddelbar vest for kirkegården) til skaringspunktet med linien nord-syd gennem skellet mellem 1 a og 6 e.

V E S T for kirkegården: en bræmme langs byvejen begrænset mod øst af denne, mod nord af amtsvejen og mod vest af en linie fra det punkt på amtsvejen, som ligger 10 m. øst for det østlige hjørne af matr.nr. 1 ad (skolen) gående mod syd til 40 m. fra Fruensvej, derefter drejende mod vest i en afstand af 40 m. fra Fruensvej og omfattende arealet mellem denne linie og vejen.

Deklarationen er ikke til hinder for, at der må udlægges veje på de fredede arealer eller for, at der ved Fruensvej umiddelbar vest for matr.nr. 1 aa (brugsforeningen) må anbringes et forsamlingshus, hvis bygninger skal godkendes af de kirkelige myndigheder.

Denne fredningsdeklaration må tinglyses på matr.nr. 1 a Hvirring by og sogn med påtaleret for fredningsnavnet for Skanderborg amt og menighedsrådet for Hvirring sogn hver for sig.

Formanden for menighedsrådet attesterer ved sin underskrift, at underskriverne udgør det samlede menighedsråd.

Hvirring,

den 23. april 1954.

C.V.A. Ruth. Alfred Frandsen. Harald Andersen,
Agnet C-kristiansen. Dalsgaard Buch. Jenny Jensen.
Helga Lange. Sigrød Mortensen.

Det attesteres herved, at underskriverne af deklARATIONEN udgør
det samlede menighedsråd for Hvirring sogn.

Hvirring-hornborg pastorat, pr. Flemming, den 23. april 1954
C.V.A. Ruth, spr.

Fremsendes med anbefaling til Aarhus Stiftsøvrighed.

Voer-Nim herreders provstiudvalg, den 10. maj 1954.

A. Senstius.

Da matrikel no. 1a ikke tilhører Hvirring kirke, men Hvirring-
Hornborg sognepræsteembede, tilføjer her Hornborg menighedsråds
underskrifter:

Sigurd Højberg. Hans Sørensen. Anders Troelsen.
Foul Jensen. Søren Therkelsen. Knud Ostermann.
Elisabeth Juul Jensen. Aksel Lindahl.

Det attesteres, at ovenstående underskrivere udgør det samlede
menighedsråd for Hornborg sogn.

Hvirring-Hornborg sognepræsteembede, den 20. maj 1954.

C.V.A. Ruth, formand for Hvirring-Hornborg menighedsråd.

Det tiltrædes, at nærværende fredningsdeklaration tinglyses
som servitutstiftende på matr.nr. 1a Hvirring by og sogn.

Kirkeministeriet, den 15. juli 1954.

P.M.V.

E.B.

Einar Lørup, fm.

Foranstående deklaration godkendes.

Fredningsnævnet for Skanderborg amt, Horsens, den 28. juli 1954.

H. Hilden.

Indført i Dagbogen for Retskreds Nr. 47, Bjerre og
Hatting Herreder med Voer og Nim Herreder samt
Stensballegaard Birk, den 30 JUL 1954

Lyst Tingbog: Bd. Hvirring-II Bl:

Akt; Skab

Nr. 70

*End indført
som servitut og servitut
fordelst og servitut
byggeplan*

V. *[Signature]*

Gennemført af *[Signature]*

At denne kort-genpart er nøjagtig genpart af det originale kort vedrørende ejendomme

Justitsministeriets genpart

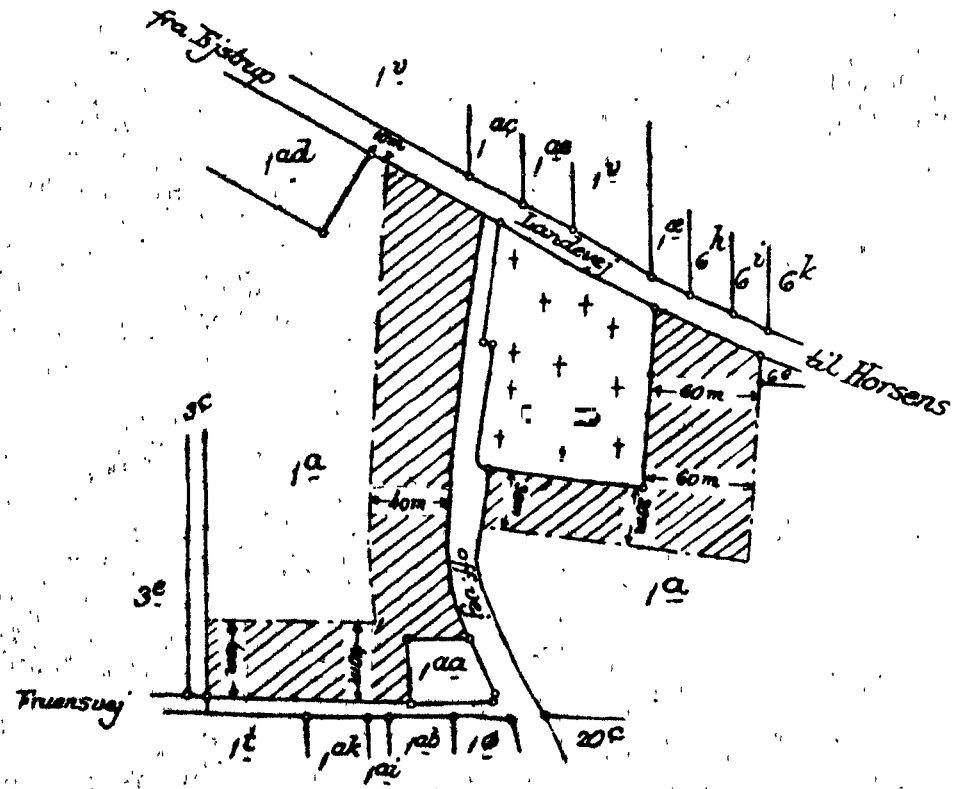
attesteres herved.

Måst. nr. 1/2

Horsens d. 4 marts 1954

Navn:

J. Skoldrup



Terræn af
 Hvirring by og sogn
 Nim herred, Skanderborg amt.

1:4000

Udfærdiget i anledning af tinglysning 1954

J. Skoldrup
 Landinspektør

Bestillingsformular

Y-1 fløj

DISPENSATIONER >

Afgørelser – Reg. nr.: 02150.02

Dispensationer i perioden: 29-04-1975 - 31-01-2005

3. 4. 06

Fr. journal nr. 10/73.

Kendelse i andragende fra Hvirring menighedsråd om godkendelse af udstykning og salg af ca. 709 m² af matr. nr. 1aa nu betegnet som matr. nr. lav Hvirring by og sogn, til I/S Hvirring Forsamlingshus.

Ved deklaration tinglyst 30.7.1954 blev matr. nr. 1a, hvorfra matr. nr. lav er betingelsesvis udstykket, fredet mod bygelse af enhver art

Hvirring menighedsråd har ansøgt om godkendelse af udstykning og salg til I/S Hvirring Forsamlingshus, der ønsker at opføre en tilbygning til forsamlingshuset på matr. nr. 1aa i overensstemmelse med en fredningsnævnet med forsamlingshusets skrivelse af 15.11.1973 indsendt tegning.

Under henvisning til det på fredningsnævnets møde den 10.8.1973 passerede tillader fredningsnævnet herved i medfør af naturfredningslovens § 34, at det pågældende areal ca. 709 m², betegnet som matr. nr. lav Hvirring by og sogn, sælges til det anførte formål på følgende vilkår:

I den nordlige del af matr. nr. lav må der ikke forefindes bygninger af nogen art og ej heller beplantning over 1,8 meters højde. Beplantningen på matr. nr. 1am (forsamlingshusets nuværende ma-

trikelnummer) skal ligeledes holdes under 1,8 meter i den nordvestlige del, og her må ingen bebyggelse finde sted. Forbudet gælder 10 meter fra det nordlige skel.

Nævnets afgørelse kan i henhold til naturfredningslovens § 34, stk. 6 af de der nævnte personer og institutioner inden 4 uger efter modtagelsen af nærværende kendelse indbringes for Overfredningsnævnet, Nyrupsgade 22⁴, 1602 København V.

Påbegyndelse af byggeriet forinden ankefristens udløb er for bygherrens risiko.

Det tilføjes, at nævnets tilladelse ikke fritager for at indhente fornøden tilladelse fra andre myndigheder, og at forpligtelser ifølge tinglyste servitutter er forbeholdt.

Bestemmelsen vil være at tinglyse på de fornævnte matrikelnumre med prioritet forud for pantegæld i henhold til naturfredningslovens § 62 og med påtaleret for menighedsrådet og fredningsnævnet hver for sig.

Brødstrup, den 29 APR 1975

Vagn Vejen Petersen
.....
Vagn Vejen Petersen

Karl B. Ritter
.....
Karl B. Ritter

J.J. Bek
.....
J.J. Bek.

INDFØRT I DAGBOGEN FOR
RETTEEN I 004-DSTBUP

30 APR 1975

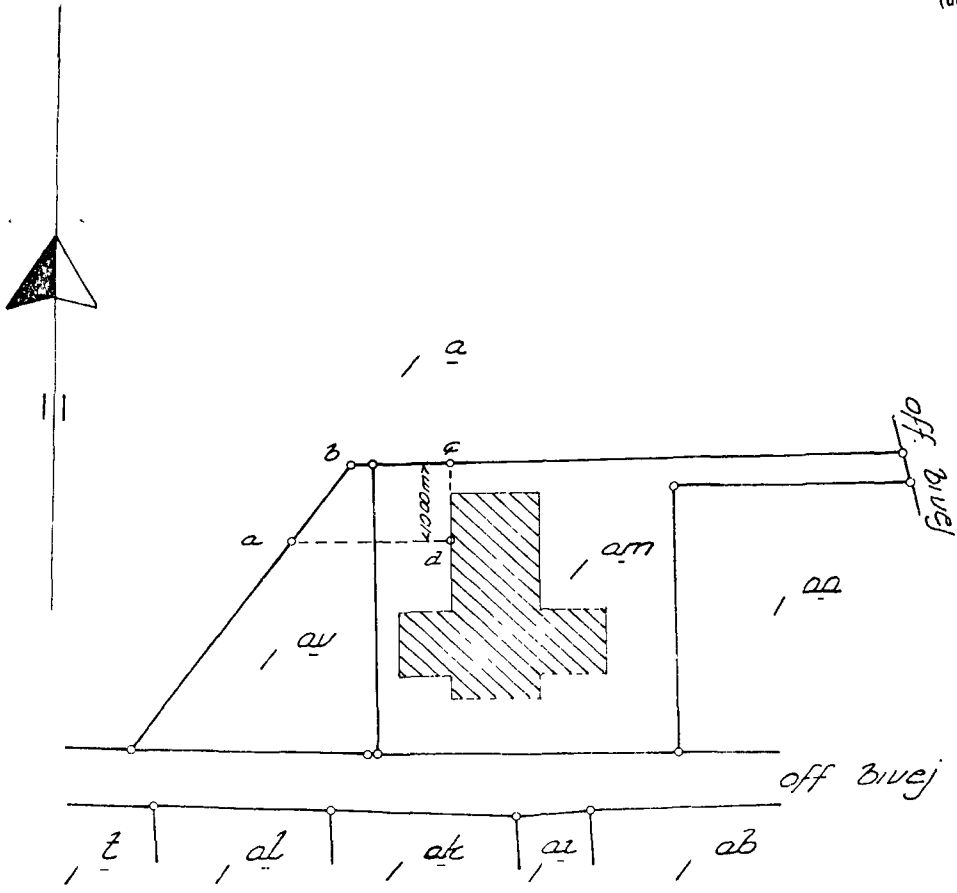
LYST

[Handwritten signature]

[Handwritten initials]

Landmæsterens genpartskortlære, Tril kort.

At denne kort-genpart er nøjagtig genpart af det originale kort vedrørende ejendommen(e)
mtr. nr. 1 ^{om} og 1 ^{ov} Hvirring d. 23/4
attesteres herved. Brædstrup d. 23/4 1975
Navn: *H. Holm Jørgensen*



Matr. nr. 1 ^{om} og 1 ^{ov}

Hvirring by

Hvirring sogn

Nim herred

Veje amt

På arealet omkredset af trapeziet a-b-c-d må ikke forefindes
bebyggelse af nogen art eller beplantning af større højde end 1,00 m.

Udfærdiget i april 1975 i anledning af tinglysning

Målforshold 1:1000

Tr. nr. 4549

H. F. Holm Jørgensen (sign)

landinspektør

SCANNET

Hvirring Sogn Menighedsråd
v/ formand Peter Jensen
Hedelundvej 29
Hvirring
8762 Flemming

Domhusgade 24
6000 Kolding
man-tor 9-15, fre 8-14
Tlf. 76 31 96 00
Fax 76 31 96 41

Modtaget i
Skov- og Naturstyrelsen
2. febr. 2005

CVR nr. 21-65-95-09

WS.

Nævnets j.nr. FVA 20/2004

Fredningen omkring Hvirring Kirke

31. januar 2005

Ansøgning om udvidelse af redskabs- og mandskabsrum ved Hvirring Kirke

Sagen er indbragt for Fredningsnævnet ved brev fra Hvirring Sogns Menighedsråd modtaget den 23. april 2004. Fredningsnævnet har forelagt sagen for Vejle Amt, der ved brev af 29. april 2004 har svaret:

"Udtalelse til ansøgning om udvidelse af mandskabsbygning ved Hvirring Kirke.

Vejle Amt har den 26. april 2004 modtaget en anmodning om en udtalelse til ansøgning om at udvide en mandskabsbygning ved Hvirring Kirke. Der er med ansøgningen også fremlagt tegninger af en planlagt ombygning af de eksisterende toiletforhold ved kapellet til et handicapt toilet.

Hvirring Kirke er belagt med en fredningsdeklaration af 30. juli 1954. I henhold til deklarationen må der ikke i en nærmere defineret afstand fra kirken opføres bygninger, skure eller lignende bortset fra bygninger, som er nødvendige for kirkens eget behov, og i så fald først efter en forhandling med fredningsnævnet.

Den nuværende mandskabsbygning med tilhørende materialegård, ønskes udvidet mod øst. Bygningen er ikke fredet. Tilbygningen bliver opført i samme materialer som den nuværende bygning. Ligeledes bliver den nye læmur, opført i samme materialer som den eksisterende læmur. Det er Vejle Amts vurdering, at tilbygningen ikke vil genere indsigten til kirken og dens omgivelser."

Fredningsnævnet har forelagt sagen for Haderslev Stiftsøvrighed, der har fremsendt brev af 7. juni 2004 til menighedsrådet, hvori det hedder:

"Stiftsøvrigheden har gennem provstiuvalget modtaget ændret forslag til indretning af handicapt toilet samt udvidelse af graverfaciliteter, hvilket materiale er forelagt kgl. bygningsinspektør Niels Vium og kirkegårds konsulent Preben Skaarup. På provstiuvalgets foranledning er konsulenterne blevet anmodet om at oplyse, hvilken fordyrelse af projektet, de foreslåede ændringer vil medføre. For så vidt angår dette spørgsmål, henvises til kgl. bygningsinspektørs erklæring af 12. maj 2004, hvoraf fremgår, at det er konsulentens vurdering, at det nye forslag ikke fordyrer projektet med mere end ca. kr. 100.000 incl. moms, og kgl. bygningsinspektør kan anbefale, at menighedsrådet overvejer en reduktion af redskabsrum-

2007-121110-001
30

mets størrelse for at hente en del af fordyrelsen, hvilken anbefaling stiftsøvrigheden kan tilslutte sig. I øvrigt henvises til kirkegårdskonsulentens bemærkning angående en funktionel forbedring i den foreslåede ændring.

I henhold til konsulenternes udtalelser, kan stiftsøvrigheden godkende det nu senest fremsendte projekt til gennemførelse.

I den forbindelse gøres opmærksom på, at stiftsøvrigheden har modtaget sagen fra Fredningsnævnet for Vejle Amt med anmodning om en udtalelse til den indsendte ansøgning fra menighedsrådet. Stiftsøvrigheden har samtidig hermed fremsendt kopi af godkendelseskri-velsen til fredningsnævnet.

Endeligt overslag over omkostningerne forventes indsendt gennem provstiudvalget med fi-nansieringsplan."

Fredningsnævnets afgørelse er beklageligvis blevet forsinket, fordi nævnet i første omgang ikke havde modtaget Amtets brev, der var fremsendt via en nedlagt e-mail.

Om ejendommens beliggenhed henvises til vedlagte kort.

Fredningsnævnets afgørelse:

Under henvisning til det af Vejle amt anførte meddeler Fredningsnævnet i medfør af naturbeskyttelseslovens § 50, stk. 1, dispensation til den ansøgte udvidelse af redskabs- og mandskabsrum, der ikke skønnes at stride mod fredningens formål.

Nævnets afgørelse kan påklages i overensstemmelse med reglerne i naturbe-skyttelseslovens kapitel 12. Klage skal indgives skriftligt til Fredningsnæv-net for Vejle amt, Domhusgade 24, 6000 Kolding, inden 4 uger fra den dag, afgørelsen er meddelt. Rettidig klage har opsættende virkning for den påkla-gede afgørelse, med mindre klagemyndigheden bestemmer andet.

Det er en betingelse for Naturklagenævnets behandling af Deres klage, at De indbetaler et gebyr på 500 kr. til Naturklagenævnet. Nævnet vil sende Dem en opkrævning på gebyret, når nævnet har modtaget klagen fra Frednings-nævnet. Naturklagenævnet vil ikke påbegynde behandling af klagen, før ge-byret er modtaget. Vejledning om gebyrordningen kan findes på Naturklage-nævnets hjemmeside www.nkn.dk

Gebyret tilbagebetales, hvis De får helt eller delvis medhold i Deres klage.


Tilladelsen bortfalder, hvis den ikke udnyttes inden 3 år fra dato.

Andre myndigheders tilladelse kan være nødvendig.

Kopi af denne skrivelse er sendt til Vejle Amt, Teknik & Miljø, Damhaven 12, 7100 Vejle (j.nr. 8.70.51-8), til Tørring Uldum Kommune, Tjørnevej 6-10, 7171 Uldum, til Haderslev Stift, Postboks 295, Ribe Landevej 35-37, 6100 Haderslev, til Danmarks Naturfredningsforenings lokalkomite v/ Flem-ming Jørgensen, Brandsbjergvej 32, Husby, 7100 Vejle, til Danmarks Natur-fredningsforening, Madsnedøgade 20, 2100 København Ø, til Friluftsrådet, v/ amtsformand Peder Rasmussen, Calvinsvej 53, 7000 Fredericia, til Fri-

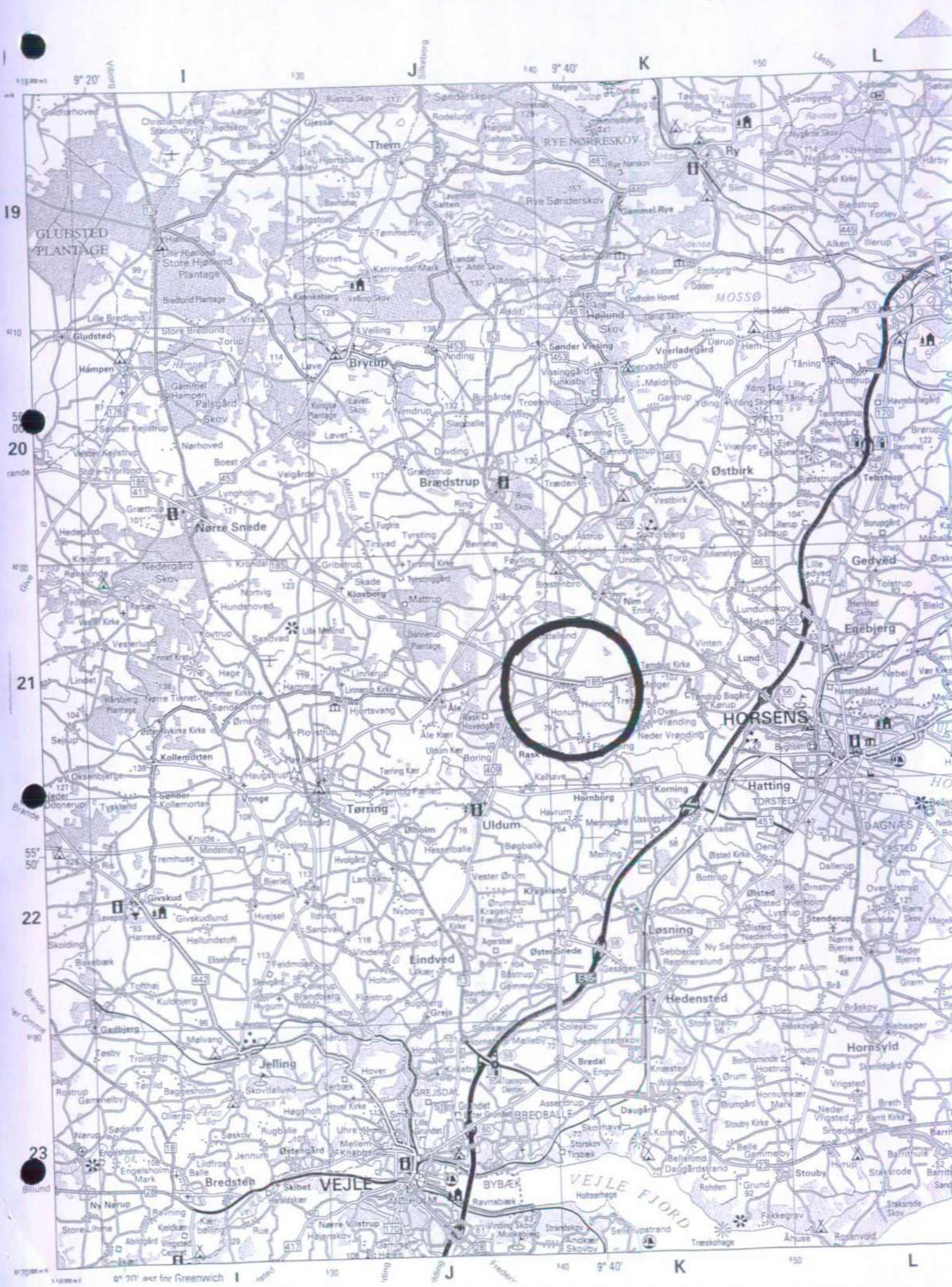
luftsrådet, Scandiagade 13, 2450 København SV, og til Skov- og Naturstyrelsen, Haraldsgade 53, 2100 København Ø.

Med venlig hilsen


Preben Bagger
nævnsformand

Modtaget i
Skov- og Naturstyrelsen

2 FEB. 2005



19
20
21
22
23

GLUBSTED PLANTAGE
Store Højlund Plantage
Narre Snede
Horsens
Tørring
Lindved
Bredstén
VEJLE
BYBÆK
VEJLE FJORD

9° 20' 130 140 9° 40' 150
I J K L