

**Afgørelser – Reg. nr.: 02149.02**

**Fredningen vedrører: Mjesing Kirke**

**Domme**

**Taksationskommissionen**

**Naturklagenævnet**

**Overfredningsnævnet**

**Fredningsnævnet**

**07-04-1954, 25-01-1960,  
15-08-1953, 29-09-1954**

**Kendelser**

**Deklarationer**

FREDNINGSNÆVNET >

matr. nr. 10 m.fl.  
Hjesing by og sogn.

REG. NR. 2149 AA  
FREDNINGSEVENNET  
FOR SKANDERBODS AMT  
RAADHUSGADE 81  
HORSSENS

812  
-9 APR. 1954

7/4-1954

## Fredningsdeklaration

Underskrevne *Landsretsadvokat Klaus Peter Knudsen*,  
*Hjesinggaard*

indgår herved på at nedennævnte areal af den mig tilhørende ejendom, matr. nr. *9d og 10a* af  
*Hjesing* by, *Hjesing* sogn, fredes som neden-  
for nærmere anført.

Arealet beskrives således:

*Det nordvestlige hjørne af matr. nr. 9d og det  
sydvestlige hjørne af det nord for kommunevægen  
Hjesing - nemlig tilsvarende areal ~~mod for kommunevægen~~  
vægen af matr. nr. 10a som vist på vedlagte  
tekniske tegningsrids.*

Fredningen har følgende omfang:

Arealerne må ikke bebygges eller beplantes. Der må ikke anbringes transformatorstationer, telefon- eller telegrafmaster, skure, udsalgsboder, vogne til beboelse eller lignende skønhedsforstyrende genstande.

~~Jeg forbeholder mig dog ret til:~~

For fredningen ydes der intet vederlag.

Denne fredningsdeklaration kan lyses paa min ejendom,

matr. nr. *9d og 10a Hjesing* by, *Hjesing* sogn.

hvike man m. uger en landbrugsejendom?

Tinglysningen sker uden udgift for mig.

Påtaleretten tilkommer fredningsnævnet for Skanderborg amt og menighedsrådet

for

*Aljesvig* sogn.

p.t. Skanderborg, den 27, 1954

H. P. Lauritsen Ting

Foranstående fredningsdeklaration godkendes.

Ved Tinglysningen henvises til vedlagte kopi af matrikuel-kort vedlagt deklaration vedrørende matr. nr. *Ad, 10a* mfl. *Aljesvig* by, *Aljesvig* sogn, på hvilket kort det fredede areal er indtegnet.

*Horsens*

Fredningsnævnet for Skanderborg amt. ~~Hammer~~, den - 7 APR 1954

*[Signature]*

Indført i dagbogen for retskreds no. 54,

Skanderborg kretsud m. v., den - 9 APR. 1954

lyst. Tingsag: *Aljesvig 53*

Akt: *akt A no 585*

Algift:	Kr.	Øre
§ 14 <sup>1</sup> :	"	"
§ 14 <sup>2</sup> :	2	"
Ialt		2 Kr. - Øre

skriver: *to kroner*

RECEIVED  
MAY 10 1954  
MAY 10 1954  
MAY 10 1954

Ejendomme *Aljesvig* i landbrug.  
Ejendomme: *frøhøstet med*  
7<sup>te</sup> 8<sup>te</sup> 8<sup>te</sup> 8<sup>te</sup> 8<sup>te</sup> 11<sup>te</sup> 12<sup>te</sup> 12<sup>te</sup>  
20<sup>te</sup> 21<sup>te</sup> : *bd.*

*Ann. Ford. hofte stritaler 7*  
*gent.*

*[Signature]*

*[Handwritten mark]*

FREDNINGSNÆVNET>





FREDNINGSNÆVNET >



30 OKT. 1953

REG. NR. 2149AA

*Summe:*  
Kommunalbeskatning  
for 1953

## Fredningsdeklaration

Underskrevne *Jens E. Edvard Kerkegaard*

indgår herved på at nedennævnte areal af den mig tilhørende ejendom, matr. nr. *9<sup>e</sup> og 9<sup>k</sup>*  
*Mjering* by, *Mjering* sogn, fredes som neden-  
for nærmere anført

Arealet beskrives således: *af matr. nr. 9<sup>e</sup> en brønne på*  
*10 m. langs kirkegårtsdige 7 af matr. nr. 9<sup>k</sup> en*  
*brønne på 50 m., begrænset mod syd af modde*  
*kirkegårtsdige 7 af matr. nr. 9<sup>e</sup>, mod vest af kom-*  
*munsvej 7 mod øst af matr. nr. 10<sup>a</sup>.*

Fredningen har følgende omfang:

Arealerne må ikke bebygges ~~eller beplantes~~. Der må ikke anbringes transformatorstationer, telefon- eller telegrafmaster, skure, udsalgsboder, vogne til beboelse eller lignende skønhedsforstyrende genstande.

~~Jeg forbeholder mig dog ret til:~~

For fredningen ydes der intet vederlag.

Denne fredningsdeklaration kan lyses paa min ejendom, .

matr. nr. *9<sup>e</sup> og 9<sup>k</sup> Mjering* by, *Mjering* sogn,

hvilke matr. nr. udgør en landbrugsejendom?

Tinglysningen sker uden udgift for mig.

Påtaleretten tilkommer fredningsnævnet for Skanderborg amt og menighedsrådet

for

*Mjersing*

sogn.

*Mjersing*

den 17/9 september 1952.

*Edvard Kirkgaard*

Foranstående fredningsdeklaration godkendes.

Ved Tinglysningen henvises til vedlagte kopi af matrikuel-kort vedlagt deklaration vedrørende matr. nr. 10<sup>a</sup> mfl.

*Mjersing* by, 1  
sogn, på hvilket kort det fredede areal er indtegnet.

*Udsk. partikelfælle, skriveteller kommissionen i Skanderborg.*

Fredningsnævnet for Skanderborg amt. ~~Hammel~~, den

15 august 1953.

P. N. V.

*Johs. Hansen*

Indført i dagbogen for retskreds no. 52,

Skanderborg købstad m. v., den 30 OKT. 1953

lgst. Tingbeg: bd. *Mjersing* 47, 434

Akt: skab G no. 649

*J. Hansen*

*KM*

Afgift: §	:	Kr.	Øre
§	:	"	"
§ 14 <sup>1</sup>	:	"	"
§ 14 <sup>2</sup>	:	"	"
<hr/>			
Ialt	2	Kr.	Øre

kraver:

*P. A.*

2612  
30 SEP 1954

## Fredningsdeklaration

Underskrevne . . . . . Adslev Mjesing kommune

indgår herved på at nedennævnte areal af den <sup>Kommunen</sup> ~~mit~~ tilhørende ejendom, matr. nr. 9<sup>i</sup> af  
Mjesing . . . . . by, Mjesing . . . . . sogn, fredes som neden-  
for nærmere anført.

Arealet beskrives således: Parkeringsplads sydvest for kirken

Fredningen har følgende omfang:

Arealerne må ikke bebygges eller beplantes. Der må ikke anbringes transformatorstationer, telefon- eller telegrafmaster, skure, udsalgsboder, vogne til beboelse eller lignende skønhedsforstyrende genstande.

~~Jeg forbeholder mig dog ret til:~~

For fredningen ydes der intet vederlag.

Denne fredningsdeklaration kan lyses paa <sup>Kommunens</sup> ~~min~~ ejendom,  
matr. nr. 9<sup>i</sup> Mjesing . . . . . by, Mjesing . . . . . sogn.

vend.

FREDNINGSNÆVNET>

Tinglysningen sker uden udgift for ~~mig~~ kommunen.  
 Påtaleretten tilkommer fredningsnævnet for Skanderborg amt og menighedsrådet  
 for Adslev-Mjesing sogn.<sup>o</sup>  
 Sogneraadsformanden attesterer med sin underskrift, at under-  
 skriverne udgør det samlede sogneraad.

Adslev-Mjesing sogneraad

, den 14 August 1954

*Henny Pedersen  
 Formd.  
 August Rasmussen  
 Thomas Olsen*

*H. P. Hartung formd.  
 Madsen  
 Stige Jensen  
 Knud Rasmussen*

Foranstående fredningsdeklaration godkendes.

~~Ved Tinglysningen henvises til vedlagte kopi af matrikuls kort vedlagt deklara-  
 tion vedrørende matr. nr. \_\_\_\_\_ mfl. \_\_\_\_\_ by,  
 sogn, på hvilket kort det fredede areal er indtegnet.~~

Fredningsnævnet for Skanderborg amt. <sup>Horsens</sup> ~~Hammel~~, den 29 september 1954

*[Signature]*

<i>af g.</i>	kr.	øre	Indført i dagbogen for retskreds nr. 52
§ 14 <sup>I</sup> :	"	"	Skanderborg købstad m. v. den 30 SEP 1954
§ 14 <sup>II</sup> :	2	"	LYST. Tingbog: Bd. Mjesing bl. 388
			Akt: Skab D nr. 688
Ialt	2	kr. øre	

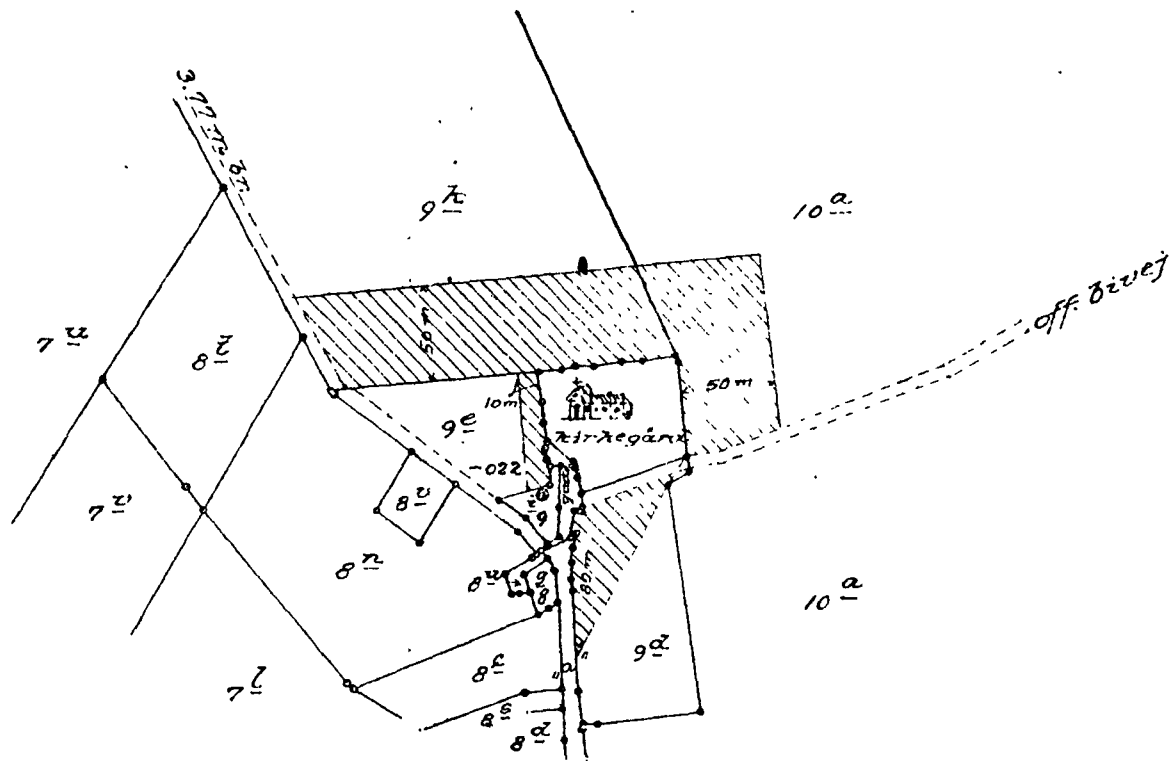
*Remm. : På sigt dom over en lysel:  
 1) Andetjerd  
 2) Bank kaptitel  
 3) interessekøbs kontrakt  
 om vandværk.*

*[Signature]* 12/1. 1954

STATSBOKS-  
 TRYK-  
 HANDELS-  
 BUREAUET  
 BERNHARDT & SØN

REG. NR. 2149 AA

1



104-06-021

1-1-genpart er nojaglig genpart af det originale kort vedrørende eiendommen  
104-06-021 Mjesing By attesteres herved.

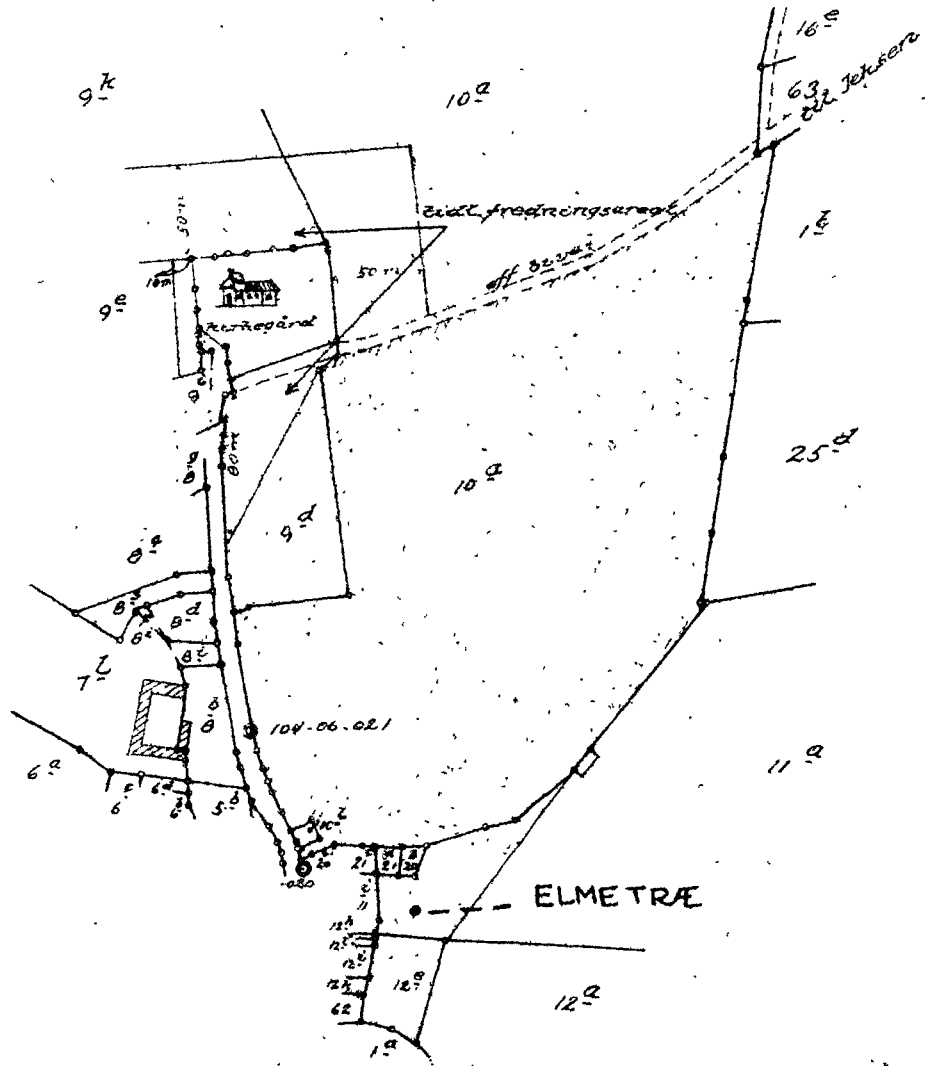
Navn: Skind Rasmussen  
104-06-021 d. oktober 1953.

Terræn af  
Mjesing By

Mjesing Sogn, Hjelmslev Herred, Skanderborg Amt.

Udfærdiget til brug ved tinglysning af fredningsdeklaration  
Skanderborg i oktober 1953.

Justitsministeriets genpartkalkuleret. Til kort.



At denne kort-genpart er nøjagtig genpart af det originale kort vedrørende ejendommen(e)

Med. nr. 9<sup>a</sup>, 10<sup>a</sup>, 11<sup>a</sup>, 12<sup>a</sup>, 20<sup>b</sup> og 21<sup>a</sup> Møsing By 3<sup>o</sup> sogn.

Navn: *Knud Damsgaard* attesteres herved. Skanderborg, d. 13 januar 1960

*Deklarationsrids vedr. terræn af  
Møsing By, Møsing Sogn,  
Hjelmslev Herred, Skanderborg Amt.*

*Udfærdiget til brug ved registrering af fredningsdeklaration.  
Skanderborg i januar 1960.*

*Knud Damsgaard  
Landinspektør*

*målforkold 1:4000*

Bestillings-  
formular

Y-1 fløj

DISPENSATIONER >

**Afgørelser – Reg. nr.: 02149.02**

**Dispensationer i perioden: 02-10-1985 - 16-04-1998**



Kopi til fredningsregisteret.  
OVERFREDNINGSNÆVNET Kopi til orientering

*Hulbøges.*

8.10.1985

Amallegade 7 STh/ic

1256 København K

Telefon 01 - 13 36 38

REG. NR. 2149 AA

Dato: 2. oktober 1985

J. nr.: 2642 K/85

Poul Engholm  
Mesinggård  
8660 Skanderborg

Til fredningsregisteret  
til orientering

Fredningsnævnet for Århus amts sydlige fredningskreds har den 10. juli 1985 givet Dem tilsagn om, at nævnet er sindet at godkende en bebyggelse på den sydlige del af matr.nr. 10 a, Mesing By, Mesing, omfattet af en fredningsdeklaration for Mesing kirkes omgivelser. En tilladelse vil dog kun blive givet, såfremt der opnås tilladelse til byggeriet efter by- og landzoneloven. Et endeligt projekt skal forelægges fredningsnævnet.

De har påklaget fredningsnævnets afgørelse til overfredningsnævnet med påstand om, at byggeriet tillades noget nordligere på ejendommen, end fredningsnævnet har kunnet tiltræde.

Den nævnte fredningsdeklaration for Mesing kirkes omgivelser, dateret 25. januar 1960, supplerer en ældre fredningsdeklaration for kirkeområdet. Efter deklarationen må arealerne syd for kirken ikke bebygges eller beplantes, ligesom opstilling af elmast, skure o.lign. forbydes.

De ønsker at udstykke den sydlige del af matr.nr. 10 a på ca. 6.500 m<sup>2</sup> fra den 61,5 ha store landbrugsejendom "Mesinggård". På parcellen ønsker De at opføre en beboelsesejendom, idet De på grund af alder vil afhænde landbrugsejendommen.

Århus amtskommune har over for fredningsnævnet udtalt, at man ikke har kunnet tiltræde det ansøgte, da ny bebyggelse vil være i strid med fredningens formål.

De har i Deres ankeskrivelse anført, at det område syd for et 600 m<sup>2</sup> stort vandhul, hvor fredningsnævnet er sindet at godkende en bebyggelse, ofte er vandli-

dende, hvorfor bebyggelse her er uheldig. Området agtes iøvrigt tilplantet. De har endvidere gjort gældende, at den af Dem ønskede placering nord for vandhullet ikke vil skæmme udsynet til og fra kirken.

I sagens behandling har deltaget overfredningsnævnets 10 medlemmer, der enstemmigt skal udtale:

Fredningsnævnet har i den foreliggende sag enstemmigt og efter besigtigelse kunnet acceptere, at der kan placeres en beboelsesejendom inden for fredningsområdet, dog kun i størst mulig afstand fra kirken.

Der findes ikke grundlag for at ændre fredningsnævnets afgørelse, så der kan bygges tættere på kirken.

Fredningsnævnets afgørelse stadfæstes derfor.

Opmærksomheden henledes på, at byggeriet tillige kræver tilladelse efter by- og landzoneloven, samt at bygningstegninger m.v. skal godkendes af fredningsnævnet. Tilladelsen bortfalder, såfremt den ikke er udnyttet inden 5 år fra datoen af denne skrivelse, jfr. naturfredningslovens § 64 a.

./. De fremsendte billeder returneres med tak for lån.

Med venlig hilsen



Søren Thorup

fm.

**FREDNINGSNÆVNET FOR ÅRHUS AMT**

Retten i Randers, Sandgade 12  
8900 Randers - tlf. 86 43 70 00

16/04-98

Landskabsarkitekt  
Hans Jørgen Nielsen  
Adelgade 32  
8660 Skanderborg

**REG. NR. 2149.02.**

**Vedr. j.nr. 24/1998 - nyt redskabshus og anlæg af materialeplads ved Mesing Kirke.**

Den 5. marts 1998 fremsendte Århus Amt, Natur og Miljø en fra Dem modtaget ansøgning, hvor De for Mesing Menighedsråd søger om tilladelse til opførelse af et cirka 40 m<sup>2</sup> stort redskabshus og til at indrette en materielpads på et areal nord for Mesing Kirke.

Arealet er omfattet af kirkeomgivelsesfredning tinglyst 30. oktober 1953.

Af ansøgningen fremgår

- at huset beklædes med imprægnerede brædder, som males i en mørk jordfarve
- at taget udføres i røde vingeteg
- at materialepladsen og indkørsel hertil befastes med stabilt grus
- at materialedepoter etableres med vægge af imprægnerede stolper og brædder
- at beplantningen omkring arealet bevares og forynges. En mindre del af de gamle træer og buske fjernes, men suppleres med ny beplantning og endelig
- at det nuværende redskabsskur og affalds- og materialedepoter fjernes

Da den ansøgte bebyggelse er nødvendig for at opfylde myndighedskravene for graver- og kirkegårds personale, og da det samlede anlæg ikke vil genere indsynet til kirken, meddeler Fredningsnævnet i medfør af naturbeskyttelseslovens § 50, stk. 1, dispensation til det ansøgte på vilkår, at arbejderne udføres i overensstemmelse med de fremsendte tegninger med beskrivelse og beliggenhedsplan.

**Klagevejledning**

Der kan inden 4 uger fra den dag, afgørelsen er meddelt, klages til Naturklagenævnet over afgørelsen.

Klageberettigede er:

Ansøgeren, Kommunalbestyrelsen, Århus Amt, Skov- og Naturstyrelsen, Danmarks

ads w 1996-1211/12-0001


Naturfredningsforening samt lokale foreninger og lignende, der har en væsentlig interesse i afgørelsen.

En eventuel klage skal indgives skriftligt til Fredningsnævnet, som derpå vil sørge for sagens videregivelse til Naturklagenævnet.

Tilladelsen må ikke udnyttes, før klagefristen er udløbet. Rettidig klage har opsættende virkning for den påklagede afgørelse, med mindre klagemyndigheden bestemmer andet.

Tilladelsen bortfalder, hvis den ikke er udnyttet inden tre år fra i dag, jf. naturbeskyttelseslovens § 66, stk. 1.

Med venlig hilsen

  
Mogens Beier

**Kopi er sendt til:**

Mesing Menighedsråd v/Martin Schmidt, Hedevejen 2, Mesing, 8660 Skanderborg  
Århus Amt, Natur & Miljø, Lyseng Allé 1, 8270 Højbjerg (j.nr. 8-70-51-8-751-1-98)

Skov- og Naturstyrelsen, Haraldsgade 53, 2100 København Ø

Det centrale Fredningsregister, Haraldsgade 53, 2100 København Ø

Danmarks Naturfredningsforening, Nørregade 2, 1165 København K

Danmarks Naturfredningsforenings lokalkomité v/Knud Damsager, Oddervej 15, 8660 Skanderborg

Dansk Ornitologisk Forening i Århus Amt, Sølyst, Gjellerupvej 11, 8220 Brabrand

Børge Sundahl, Vinkelvej 5, 8870 Langå

Peter Leth, Vestermarken 5, Mesing, 8660 Skanderborg

Hørning Kommune, Vestervej 14, 8362 Hørning